MUNICIPIO DE JUNCOS

Hon. Alfredo Alejandro Carrión
Alcalde

DECLARACION DE IMPACTO AMBIENTAL
PLAN DE ORDENACION TERRITORIAL
UBICACION DEL MUNICIPIO DE JUNCOS

O

ESCALA: 1:60,000

Oficina ORDENACION TERRITORIAL
Drawn By: **Arvin J. Flores Dones**
Checked by: **Susan Pulliza Velázquez**
Date: **11/17/06**

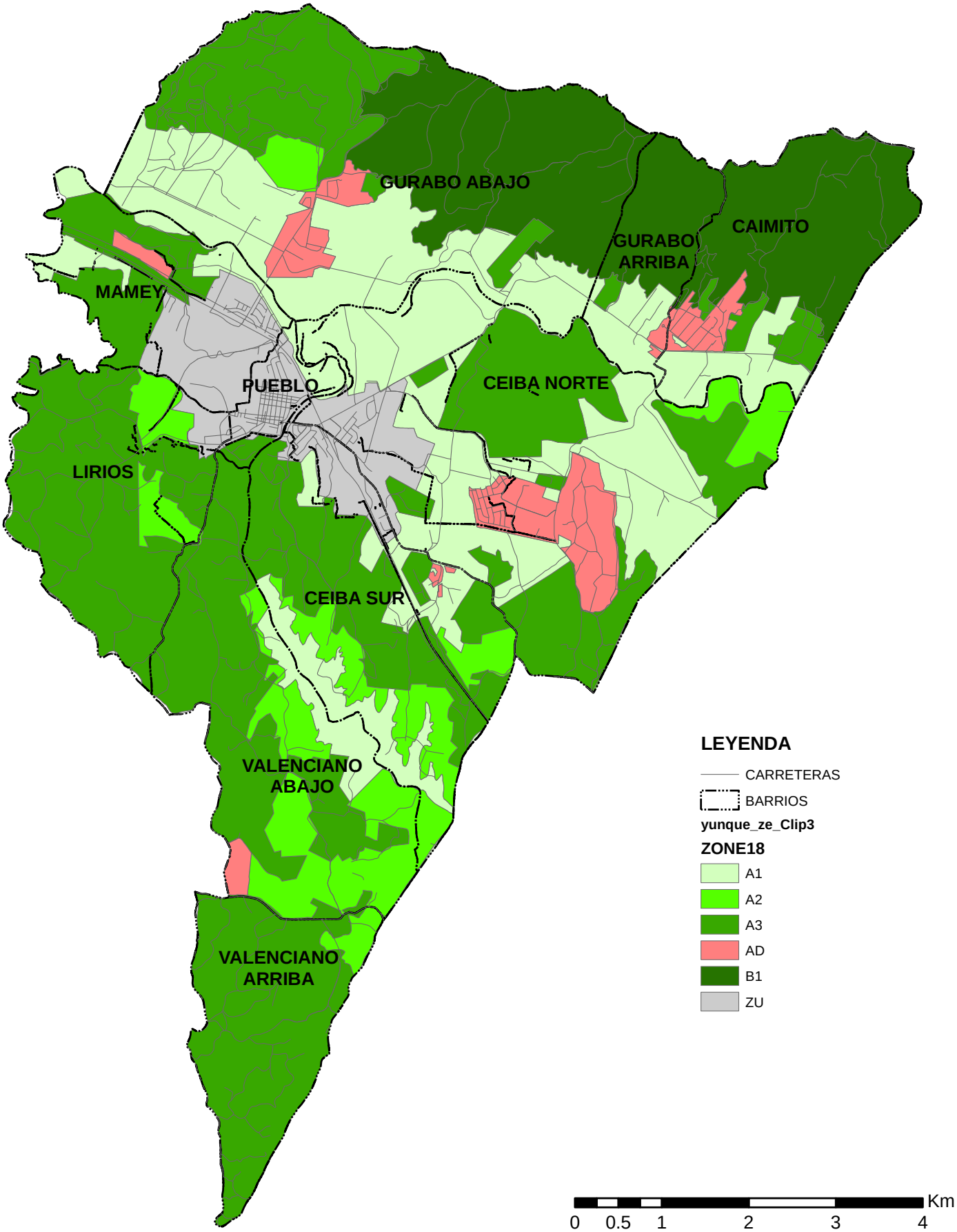

MUNICIPIO DE JUNCOS

Hon. Alfredo Alejandro Carrión
Alcalde

DECLARACION DE IMPACTO AMBIENTAL
PLAN DE ORDENACION TERRITORIAL
IDENTIFICACION DE ZONIFICACION ESPECIAL

O

ESCALA: 1:60,000

Oficina ORDENACION TERRITORIAL
Drawn By: **Arvin J. Flores Dones**
Checked by: **Susan Pulliza Velázquez**
Date: **11/17/06**

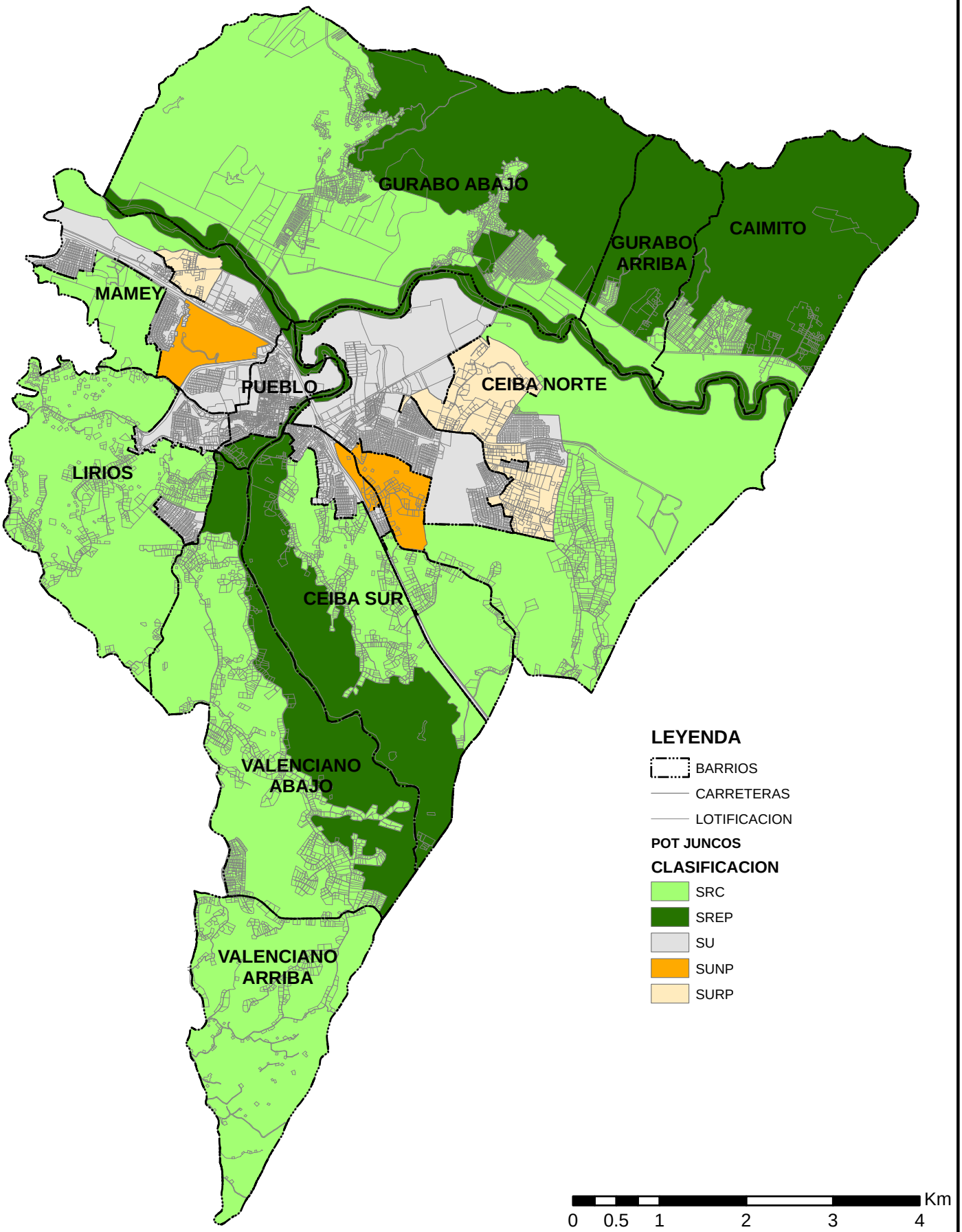

MUNICIPIO DE JUNCOS

Hon. Alfredo Alejandro Carrión
Alcalde

DECLARACION DE IMPACTO AMBIENTAL
PLAN DE ORDENACION TERRITORIAL
IDENTIFICACION DE CLASIFICACION POT

O

ESCALA: 1:60,000

Oficina ORDENACION TERRITORIAL
Drawn By: **Arvin J. Flores Dones**
Checked by: **Susan Pulliza Velázquez**
Date: **11/17/06**

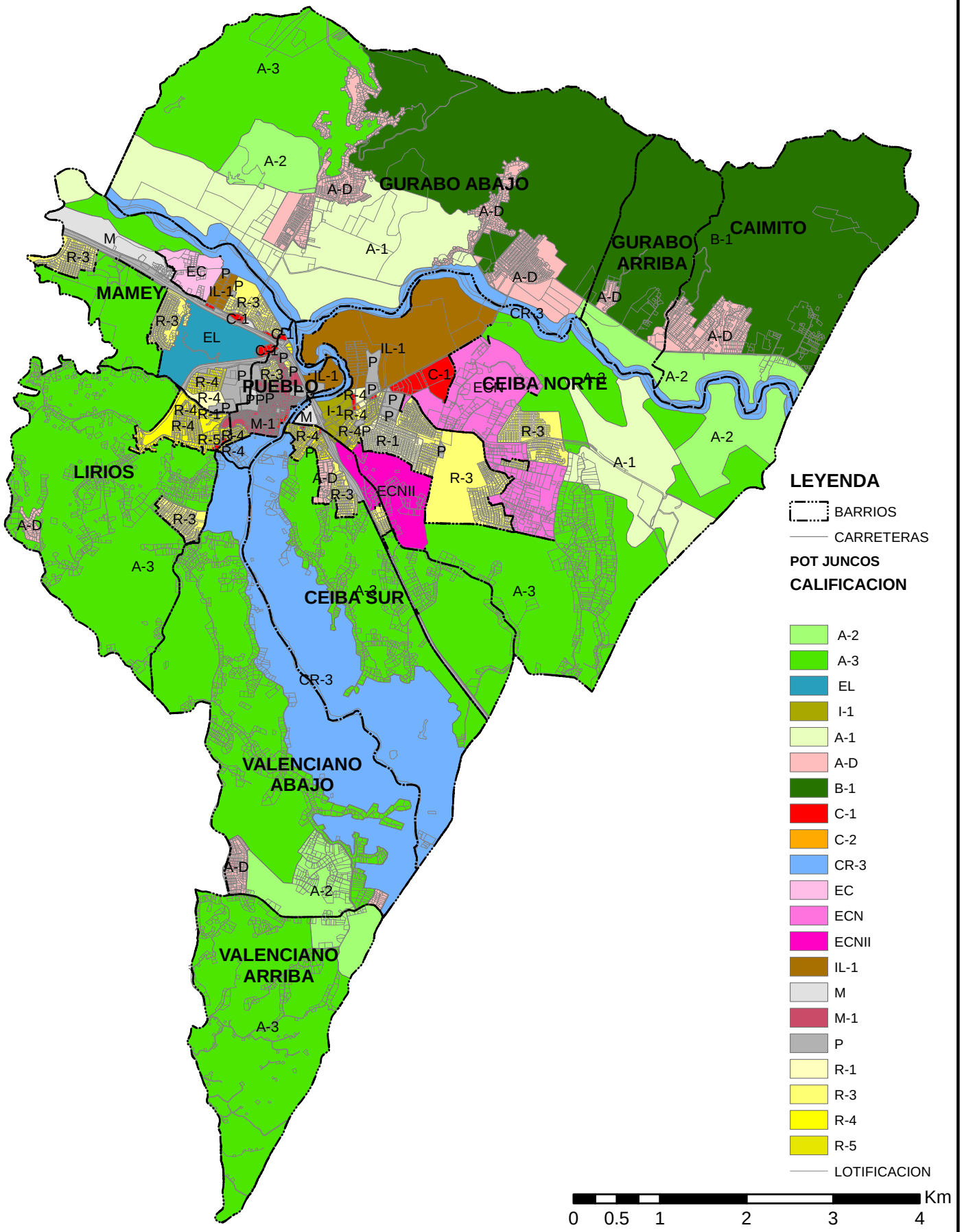

MUNICIPIO DE JUNCOS

Hon. Alfredo Alejandro Carrión
Alcalde

DECLARACION DE IMPACTO AMBIENTAL
PLAN DE ORDENACION TERRITORIAL
IDENTIFICACION DE CALIFICACION POT

O

ESCALA: 1:60,000

Oficina ORDENACION TERRITORIAL
Drawn By: **Arvin J. Flores Dones**
Checked by: **Susan Pulliza Velázquez**
Date: **11/17/06**

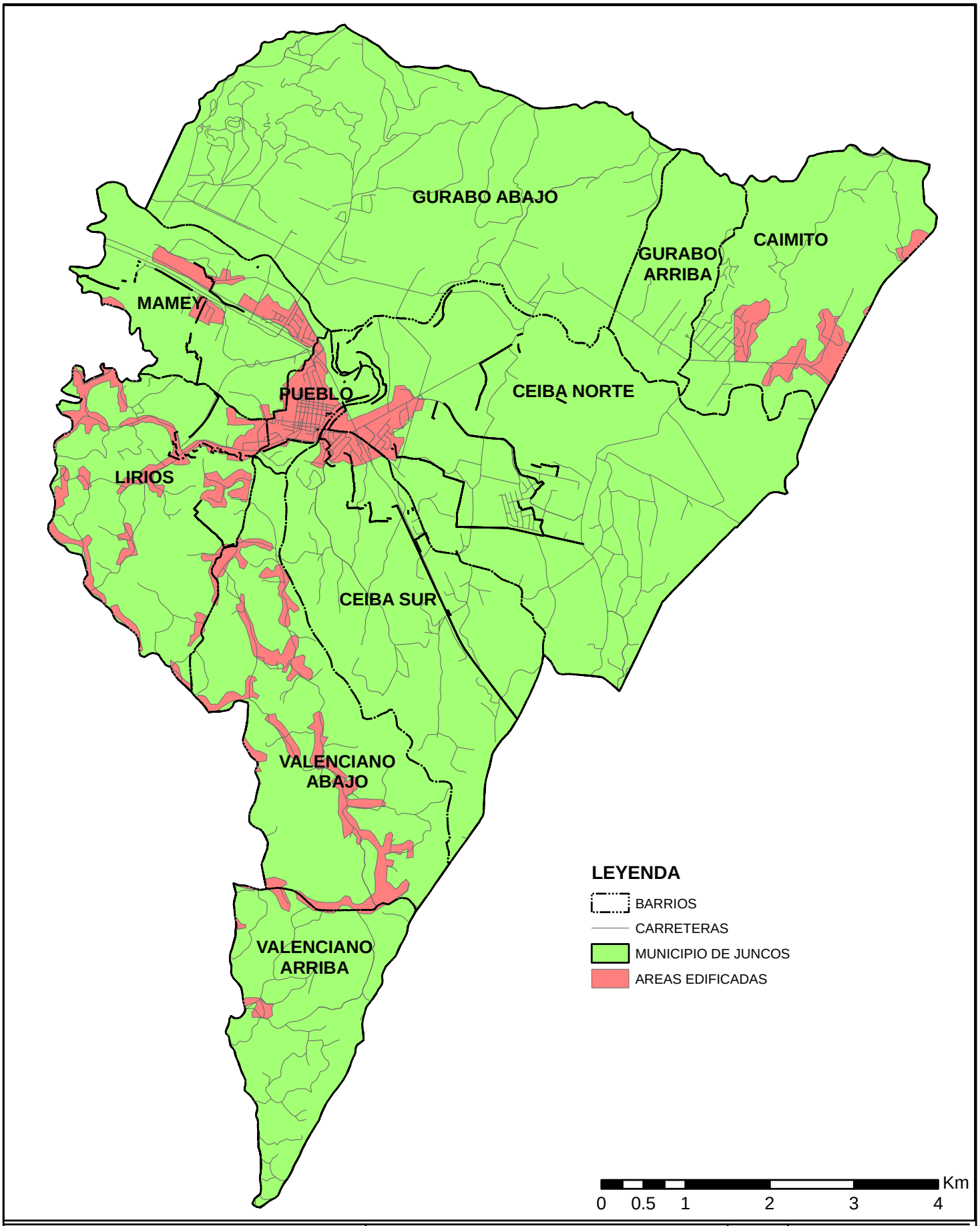

MUNICIPIO DE JUNCOS

Hon. Alfredo Alejandro Carrión
Alcalde

DECLARACION DE IMPACTO AMBIENTAL
PLAN DE ORDENACION TERRITORIAL
IDENTIFICACION DE AREAS EDIFICADAS

O

ESCALA: 1:60,000

Oficina ORDENACION TERRITORIAL
Drawn By: Arvin J. Flores Dones
Checked by: Susan Pulliza Velázquez
Date: 11/17/06

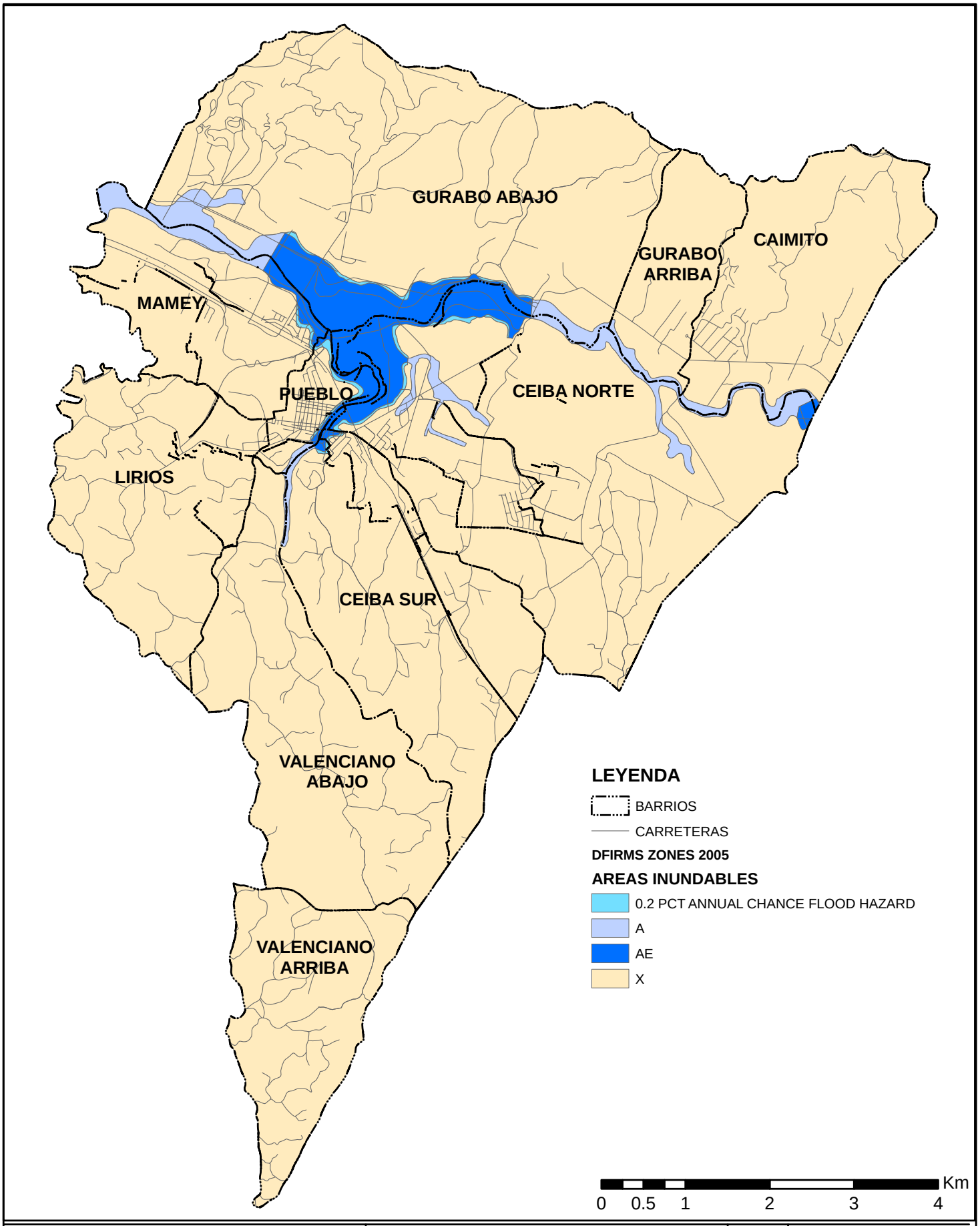

MUNICIPIO DE JUNCOS

Hon. Alfredo Alejandro Carrión
Alcalde

DECLARACION DE IMPACTO AMBIENTAL
PLAN DE ORDENACION TERRITORIAL
IDENTIFICACION DE AREAS INUNDABLES

O

ESCALA: 1:60,000

Oficina ORDENACION TERRITORIAL
Drawn By: **Arvin J. Flores Dones**
Checked by: **Susan Pulliza Velázquez**
Date: **11/17/06**

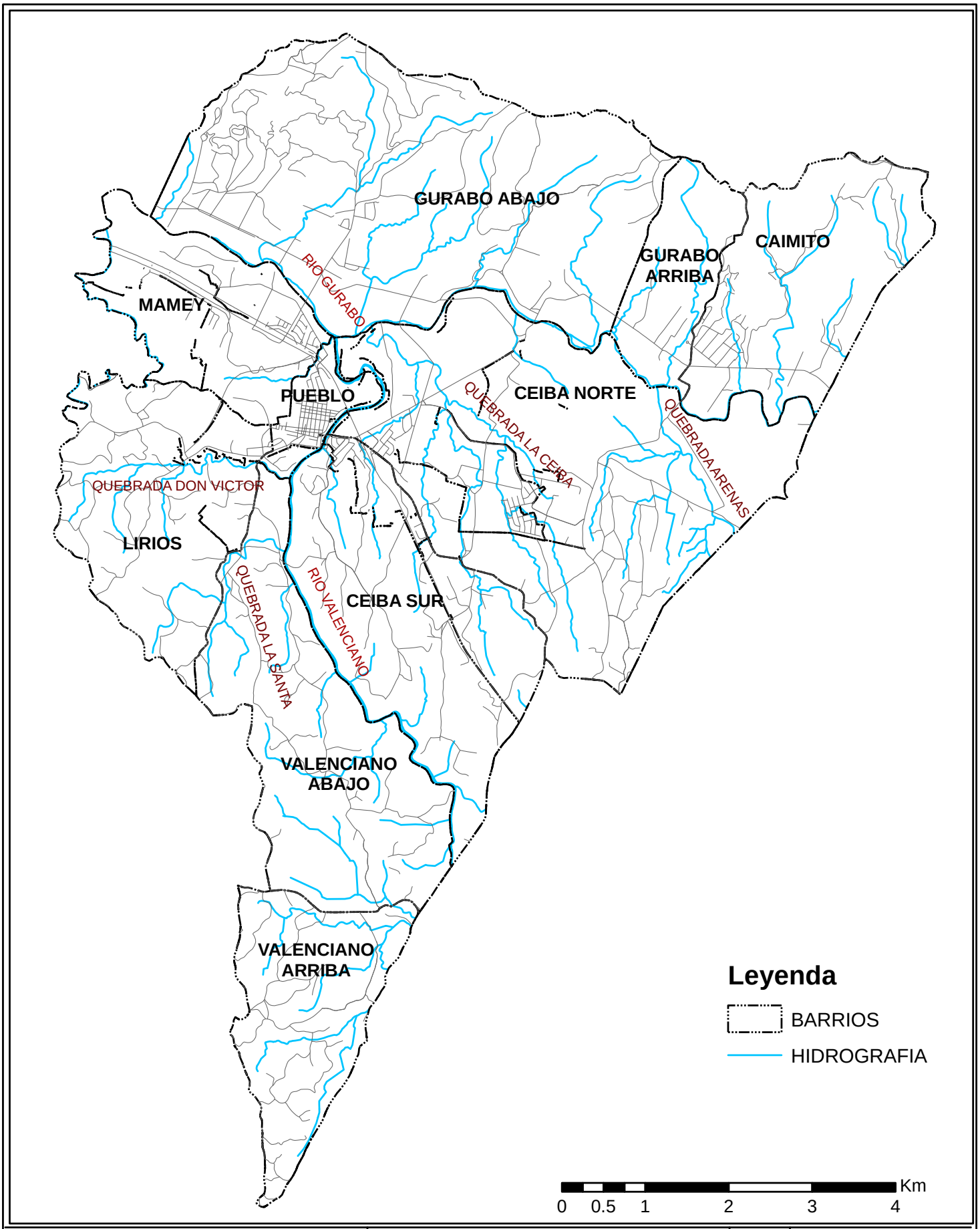

MUNICIPIO DE JUNCOS

Hon. Alfredo Alejandro Carrión
Alcalde

DECLARACION DE IMPACTO AMBIENTAL
PLAN DE ORDENACION TERRITORIAL
IDENTIFICACION DE RED HIDROGRAFICA

O

ESCALA: 1:60,000

Oficina ORDENACION TERRITORIAL
Drawn By: Arvin J. Flores Dones
Checked by: Susan Pulliza Velázquez
Date: 11/17/06

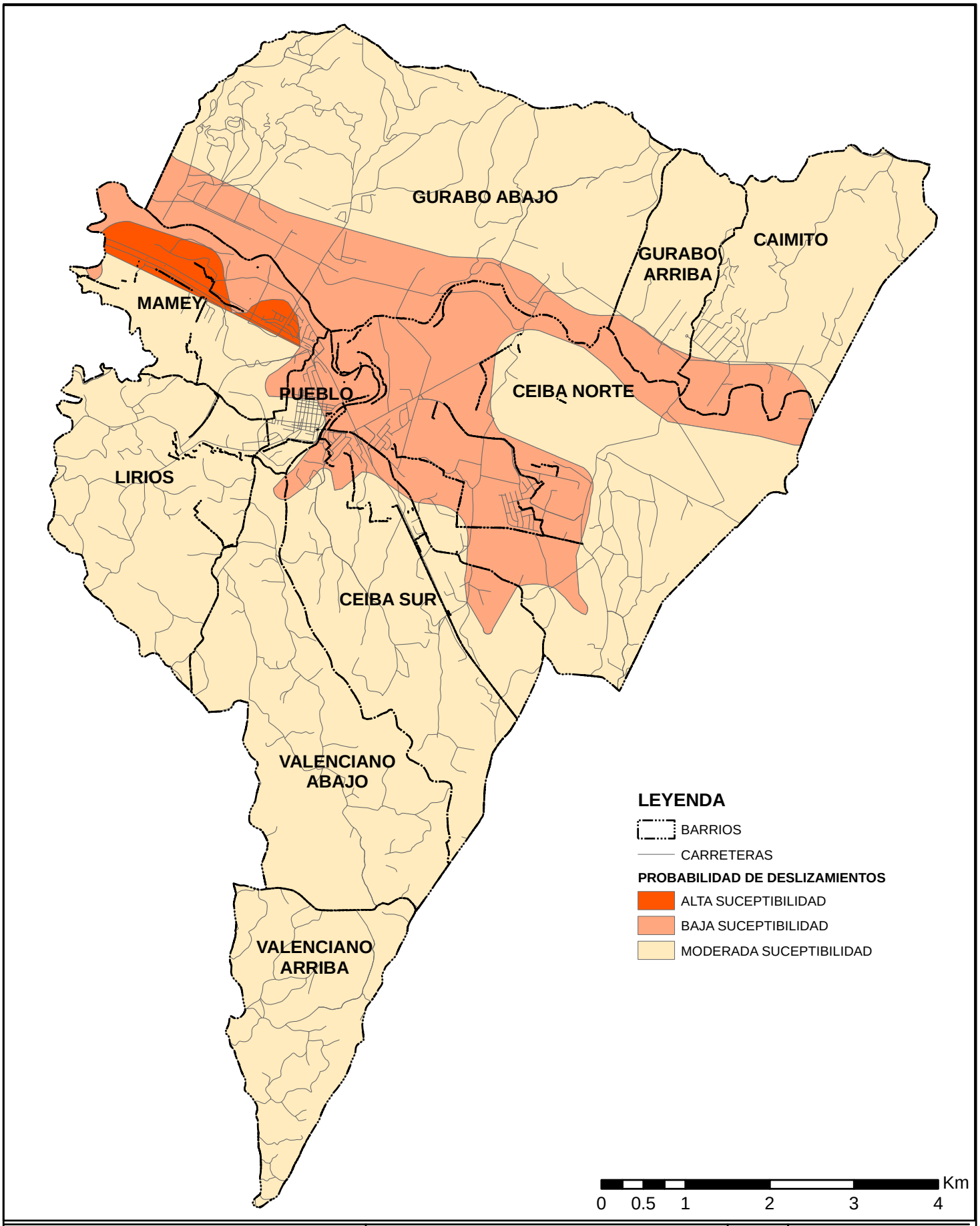

MUNICIPIO DE JUNCOS

Hon. Alfredo Alejandro Carrión
Alcalde

DECLARACION DE IMPACTO AMBIENTAL
PLAN DE ORDENACION TERRITORIAL
IDENTIFICACION DE DESLIZAMIENTO

O

ESCALA: 1:60,000

Oficina ORDENACION TERRITORIAL
Drawn By: **Arvin J. Flores Dones**
Checked by: **Susan Pulliza Velázquez**
Date: **11/17/06**

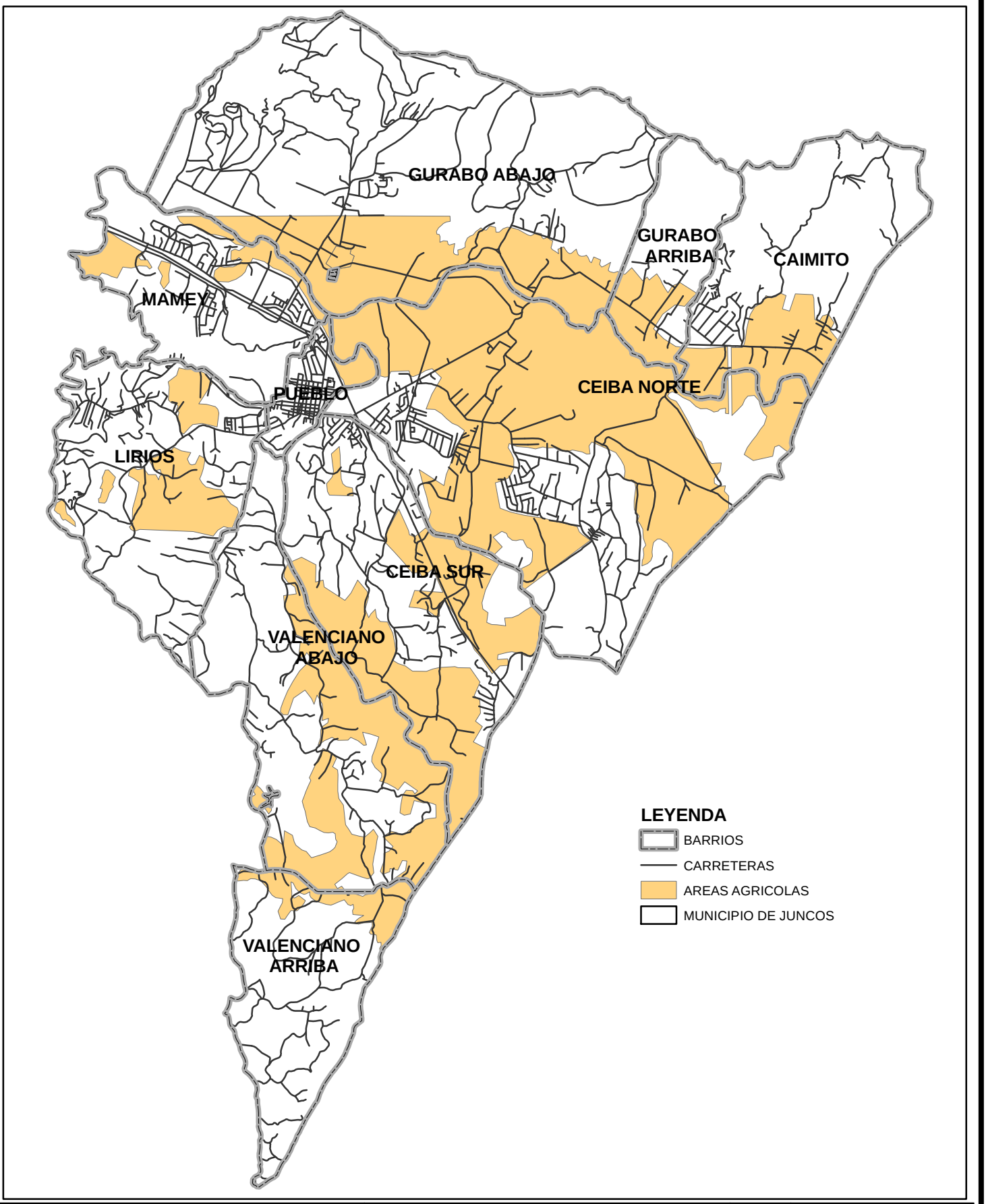

MUNICIPIO DE JUNCOS

Hon. Alfredo Alejandro Carrión
Alcalde

DECLARACION DE IMPACTO AMBIENTAL
PLAN DE ORDENACION TERRITORIAL
IDENTIFICACION DE AREAS AGRICOLAS

O

ESCALA: 1:60,000

Oficina ORDENACION TERRITORIAL

Drawn By: **Arvin J. Flores Dones**

Checked by: **Susan Pulliza Velázquez**

Date: **11/17/06**

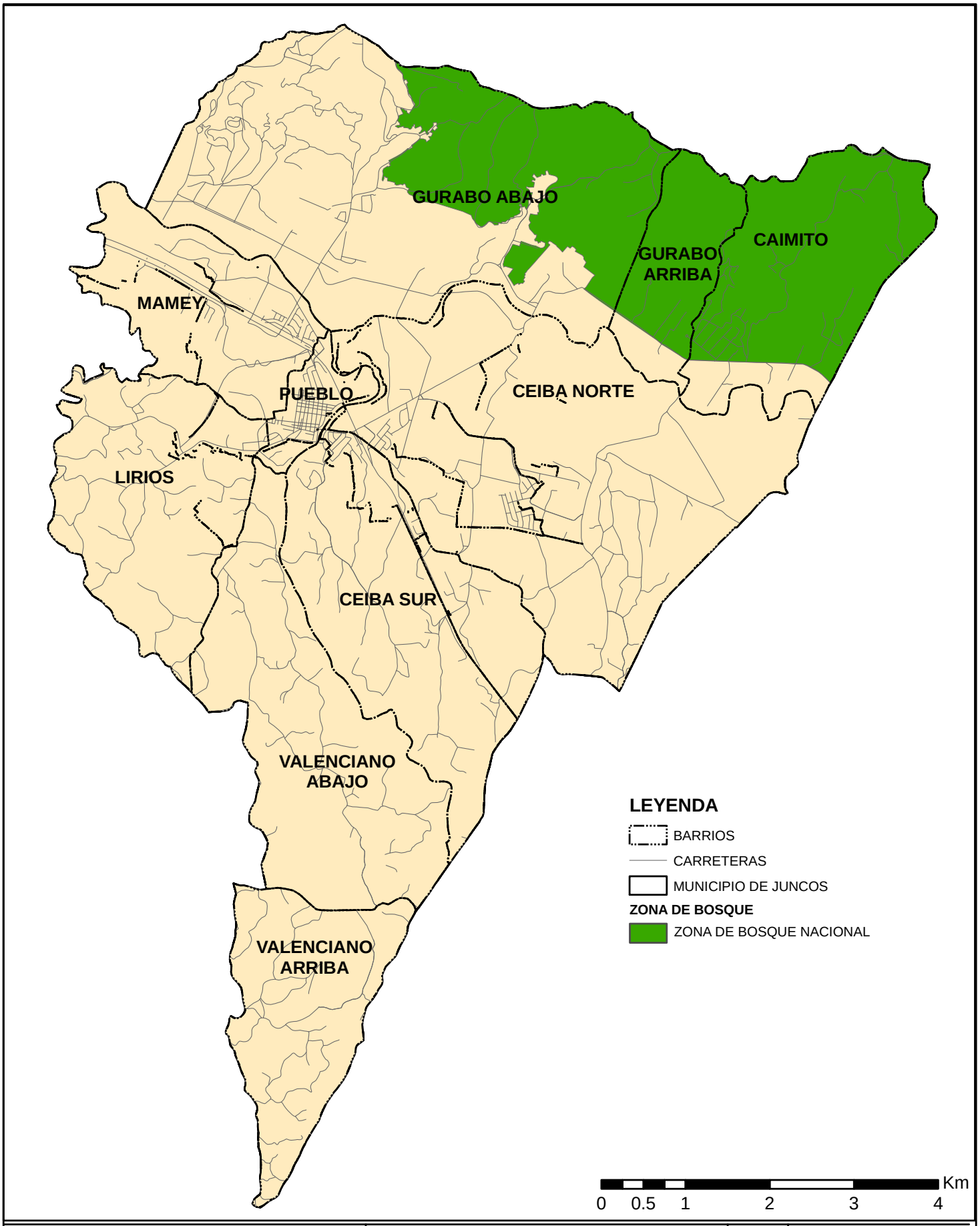

MUNICIPIO DE JUNCOS

Hon. Alfredo Alejandro Carrión
Alcalde

DECLARACION DE IMPACTO AMBIENTAL
PLAN DE ORDENACION TERRITORIAL
IDENTIFICACION DE ZONAS DE BOSQUE

O

ESCALA: 1:60,000

Oficina ORDENACION TERRITORIAL
Drawn By: **Arvin J. Flores Dones**
Checked by: **Susan Pulliza Velázquez**
Date: **11/17/06**

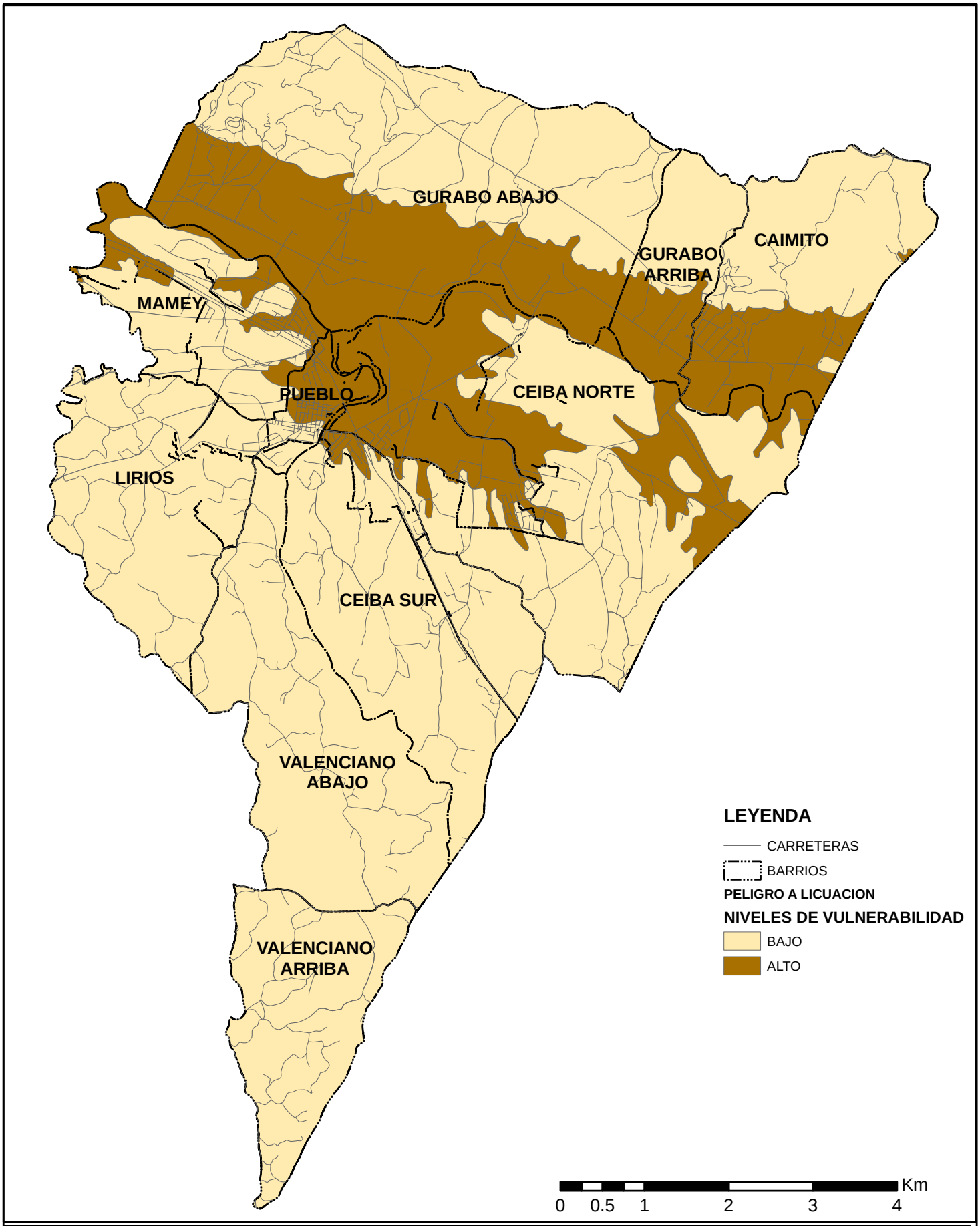

MUNICIPIO DE JUNCOS

Hon. Alfredo Alejandro Carrión
Alcalde

DECLARACION DE IMPACTO AMBIENTAL
PLAN DE ORDENACION TERRITORIAL
IDENTIFICACION DE PELIGRO A LICUACION

O

ESCALA: 1:60,000

Oficina ORDENACION TERRITORIAL
Drawn By: **Arvin J. Flores Dones**
Checked by: **Susan Pulliza Velázquez**
Date: **11/17/06**

"

MAPA BARRIOS - EDIFICIOS HISTORICOS

Ing. SUSAN PULLIZA VELAZQUEZ Oficina ORDENACION TERRITORIAL Tel. y Fax : (787) 713-1922 Tel. Directo : (787) 713-0862
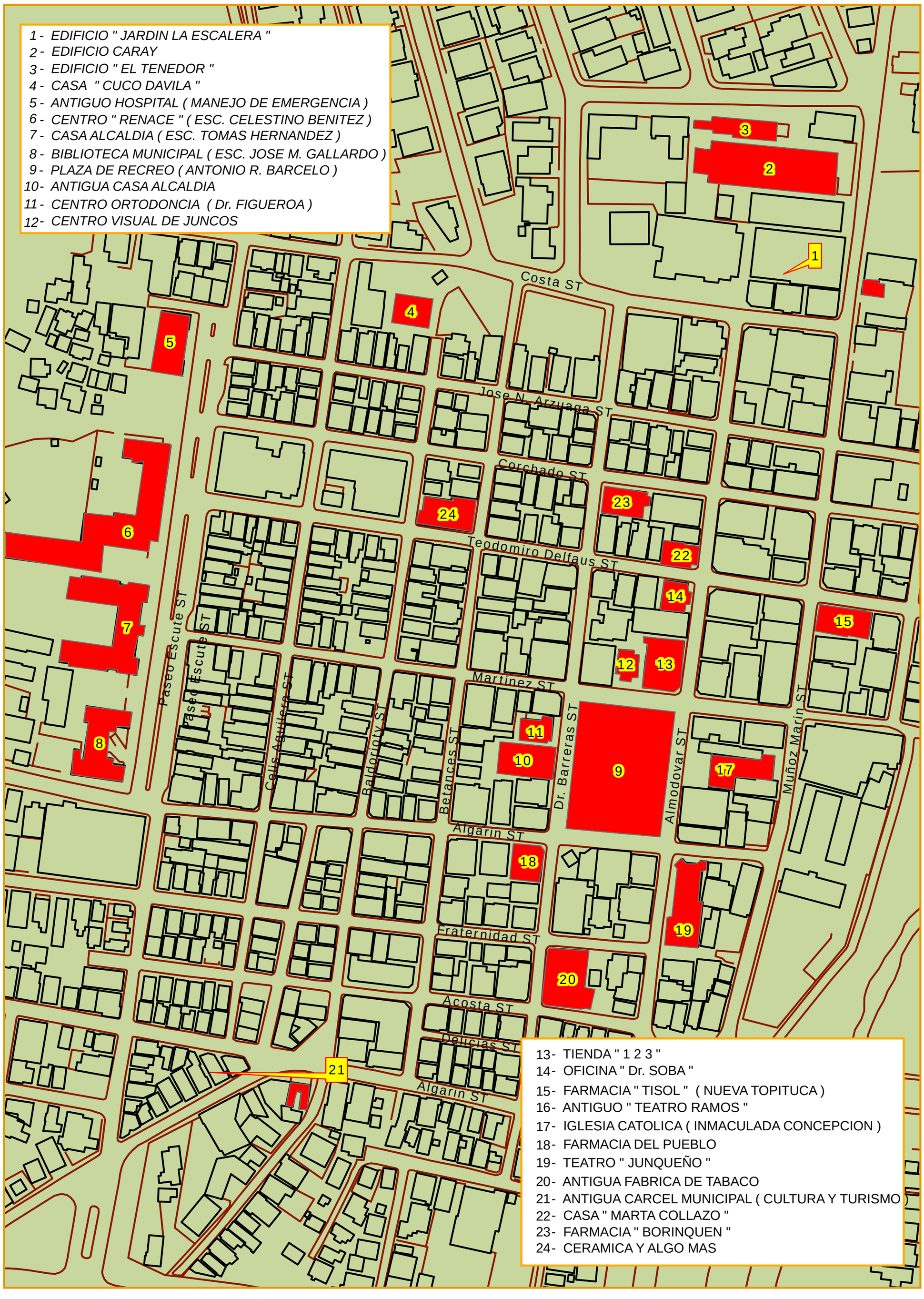
William Lamboy Tecnico SIG