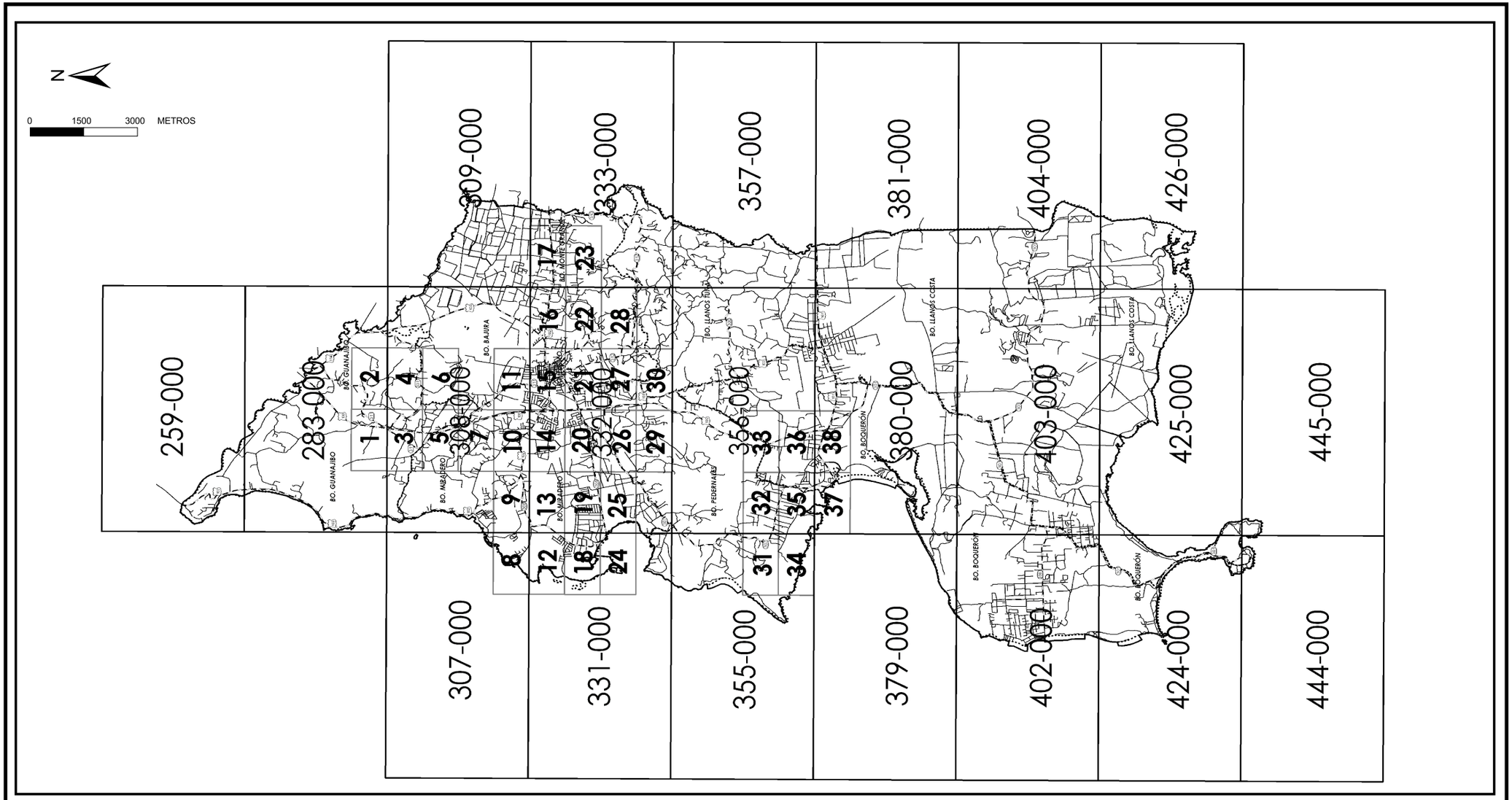

ESCALA: 1: 30,000

CERTIFICACIÓN	APROBACIÓN DEL GOBIERNO MUNICIPAL AUTÓNOMO DE CABO ROJO	HOJA ÍNDICE	DISTRITOS DE ORDENACIÓN DEL REGLAMENTO DE CALIFICACIÓN	PUERTO RICO
ADOPTADO POR LA JUNTA DE PLANIFICACIÓN SECRETARIA DE JUNTA VIGENCIA:	DIRECTOR DE ORDENACIÓN TERRITORIAL PRESIDENTE LEGISLATURA MUNICIPAL ALCALDESA FECHA	**PLANO DE CALIFICACIÓN DE SUELO** MUNICIPIO AUTÓNOMO DE CABO ROJO DOCUMENTO DE VISTA PÚBLICA	R-I RESIDENCIAL INTERMEDIO R-A RESIDENCIAL ALTA DENSIDAD R-C-M RESIDENCIAL COMERCIAL MIXTO C-L COMERCIAL LIVIANO C-I COMERCIAL INTERMEDIO C-C CENTRO COMERCIAL RT-I RESIDENCIAL TURÍSTICO INTERMEDIO RT-A RESIDENCIAL TURÍSTICO ALTA DENSIDAD CT-L COMERCIAL TURÍSTICO LIVIANO CT-I COMERCIAL TURÍSTICO INTERMEDIO I-L INDUSTRIAL LIVIANO M A MEJORARSE DT-G DOTACIONAL GENERAL DT-P DOTACIONAL PARQUE RE RUTA ESCÉNICA AD ÁREA DESARROLLADA R-G RURAL GENERAL DS DESARROLLO SELECTIVO DTS DISTRITO TURÍSTICO SELECTIVO CN CONSERVACIÓN B-G BOSQUE PR PRESERVACIÓN A-G AGRÍCOLA GENERAL A-P AGRÍCOLA PRODUCTIVO	

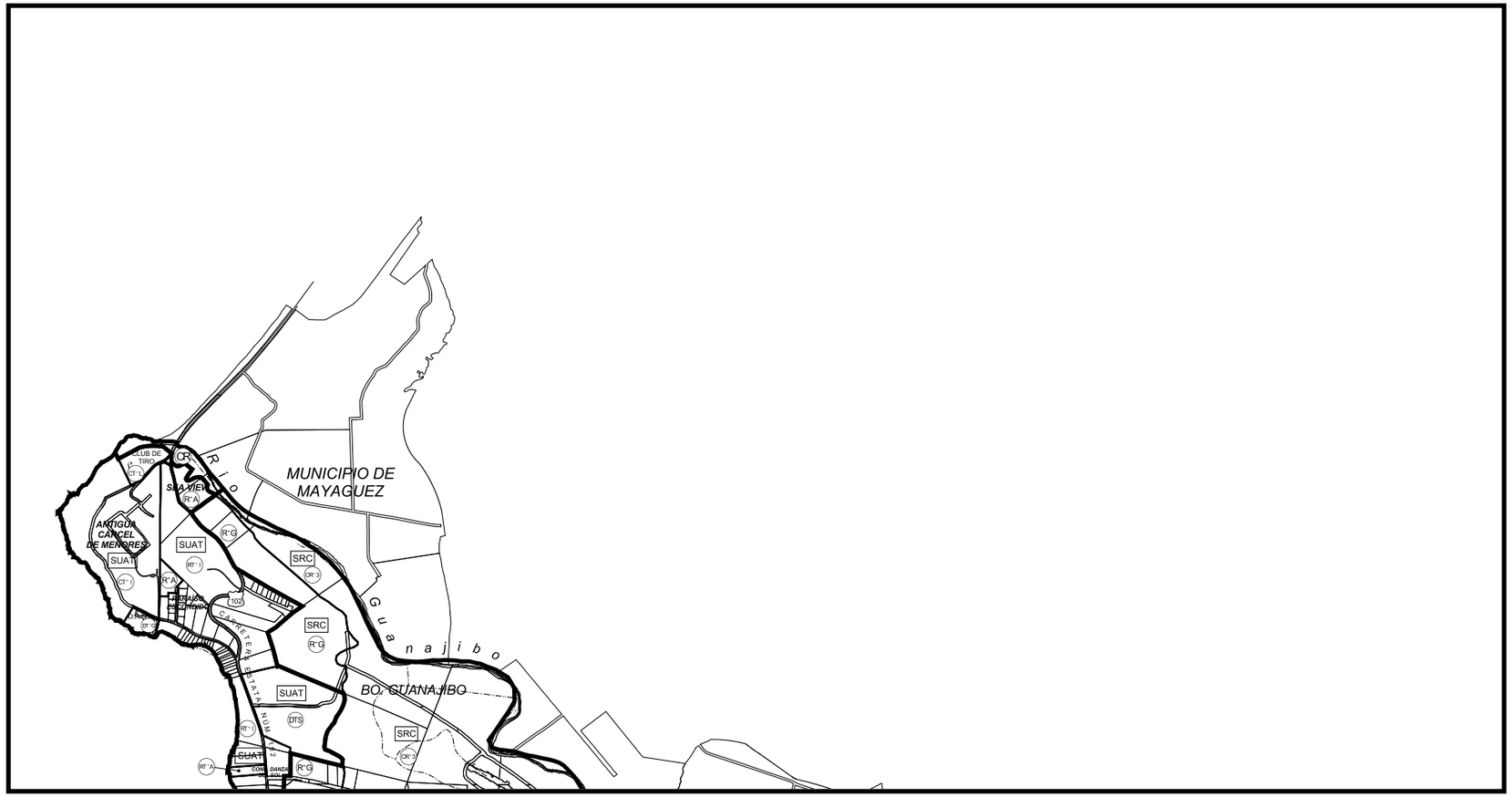

0 1000 2000 3000 4000 METROS

ESCALA: 1: 10,000
HOJA 259-000

CERTIFICACIÓN	APROBACIÓN DEL GOBIERNO MUNICIPAL AUTÓNOMO DE CABO ROJO	PLAN DE ORDENACIÓN TERRITORIAL	DISTRITOS DE ORDENACIÓN	CLAVE
ADOPTADO POR LA JUNTA DE PLANIFICACIÓN SECRETARIA DE JUNTA VIGENCIA:	DIRECTOR DE ORDENACIÓN TERRITORIAL PRESIDENTE LEGISLATURA MUNICIPAL ALCALDESA FECHA	**PLANO DE CALIFICACIÓN DE SUELO** MUNICIPIO AUTÓNOMO DE CABO ROJO DOCUMENTO DE VISTA PÚBLICA		

DISTRITOS DE ORDENACIÓN

- PR PRESERVACIÓN DE RECURSOS
- CR CONSERVACIÓN DE RECURSOS
- PP PLAYA PÚBLICA
- RE-1 ÁREA DE RESERVA UNO
- RE-2 ÁREA DE RESERVA DOS
- RE RUTA ESCÉNICA
- DT-G DOTACIONAL GENERAL
- DT-P DOTACIONAL PARQUE
- A-G AGRÍCOLA GENERAL
- R-G RURAL GENERAL
- DTS DISTRITO TURÍSTICO SELECTIVO
- UR TERRENOS URBANIZABLES
- RT-I RESIDENCIAL TURÍSTICO INTERMEDIO
- CT-I COMERCIAL TURÍSTICO INTERMEDIO
- R-A RESIDENCIAL ALTA DENSIDAD
- LÍMITE DE CLASIFICACIÓN
- LÍMITE DE CALIFICACIÓN
- CUERPO DE AGUA
- LÍMITE RESERVA AGRÍCOLA

CLAVE

	259	
	285	
307	308	309
331	332	333
352	356	357
379	380	381
402	403	404
425	425	426
444	445	

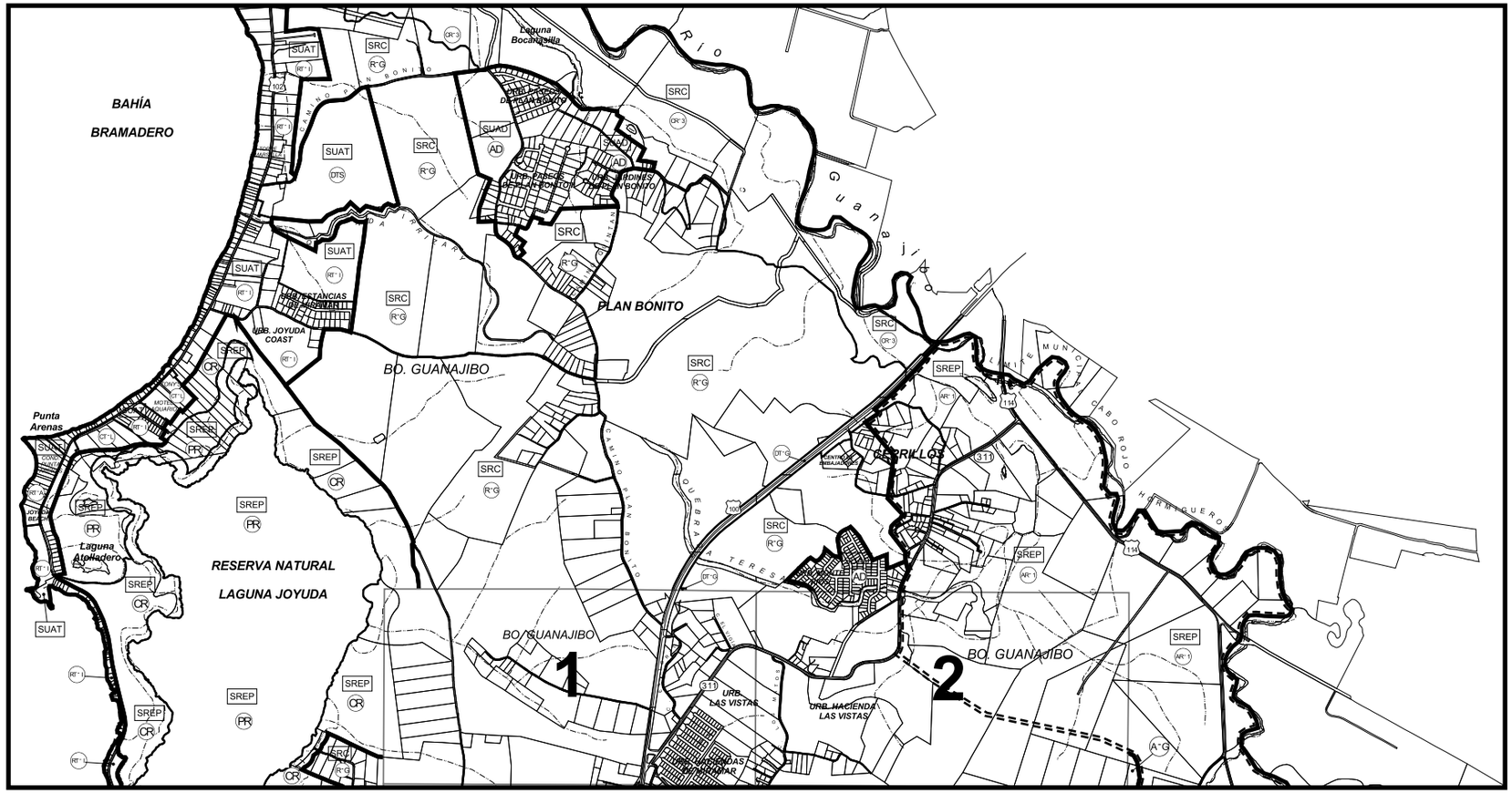

0 1000 2000 3000 4000 METROS

ESCALA: 1: 10,000
HOJA 283-000

CERTIFICACIÓN	APROBACIÓN DEL GOBIERNO MUNICIPAL AUTÓNOMO DE CABO ROJO	PLAN DE ORDENACIÓN TERRITORIAL	DISTRITOS DE ORDENACIÓN	CLAVE
ADOPTADO POR LA JUNTA DE PLANIFICACIÓN SECRETARIA DE JUNTA VIGENCIA:	DIRECTOR DE ORDENACIÓN TERRITORIAL PRESIDENTE LEGISLATURA MUNICIPAL ALCALDESA FECHA	**PLANO DE CALIFICACIÓN DE SUELO** MUNICIPIO AUTÓNOMO DE CABO ROJO DOCUMENTO DE VISTA PÚBLICA	PR PRESERVACIÓN DE RECURSOS CR CONSERVACIÓN DE RECURSOS PP PLAYA PÚBLICA RE-1 ÁREA DE RESERVA UNO RE-2 ÁREA DE RESERVA DOS RE RUTA ESCÉNICA DT-G DOTACIONAL GENERAL DT-P DOTACIONAL PARQUE A-G AGRÍCOLA GENERAL R-G RURAL GENERAL DTS DISTRITO TURÍSTICO SELECTIVO UR TERRENOS URBANIZABLES RT-I RESIDENCIAL TURÍSTICO INTERMEDIO CT-I COMERCIAL TURÍSTICO INTERMEDIO R-A RESIDENCIAL ALTA DENSIDAD LÍMITE DE CLASIFICACIÓN LÍMITE DE CALIFICACIÓN CUERPO DE AGUA LÍMITE RESERVA AGRÍCOLA	259 283 307 308 309 331 332 333 352 356 357 379 380 381 402 403 404 421 425 426 444 445



0 1000 2000 3000 4000 METROS

ESCALA: 1: 10,000

CERTIFICACIÓN	APROBACIÓN DEL GOBIERNO MUNICIPAL AUTÓNOMO DE CABO ROJO	PLAN DE ORDENACIÓN TERRITORIAL	DISTRITOS DE ORDENACIÓN	CLAVE
ADOPTADO POR LA JUNTA DE PLANIFICACIÓN SECRETARIA DE JUNTA VIGENCIA:	DIRECTOR DE ORDENACIÓN TERRITORIAL PRESIDENTE LEGISLATURA MUNICIPAL ALCALDESA FECHA	**PLANO DE CALIFICACIÓN DE SUELO** MUNICIPIO AUTÓNOMO DE CABO ROJO DOCUMENTO DE VISTA PÚBLICA	PR PRESERVACIÓN DE RECURSOS CR CONSERVACIÓN DE RECURSOS PP PLAYA PÚBLICA RU-1 ÁREA DE RESERVA UNO RU-2 ÁREA DE RESERVA DOS RE RUTA ESCÉNICA DT-G DOTACIONAL GENERAL DT-P DOTACIONAL PARQUE A-G AGRÍCOLA GENERAL R-G RURAL GENERAL DTS DESARROLLO TURÍSTICO SELECTIVO UR TERRENOS URBANIZABLES LÍMITE DE CLASIFICACIÓN LÍMITE DE CALIFICACIÓN CUERPO DE AGUA LÍMITE RESERVA AGRÍCOLA	259 285 307 308 309 331 332 333 352 356 357 379 380 381 402 403 404 421 425 426 444 445

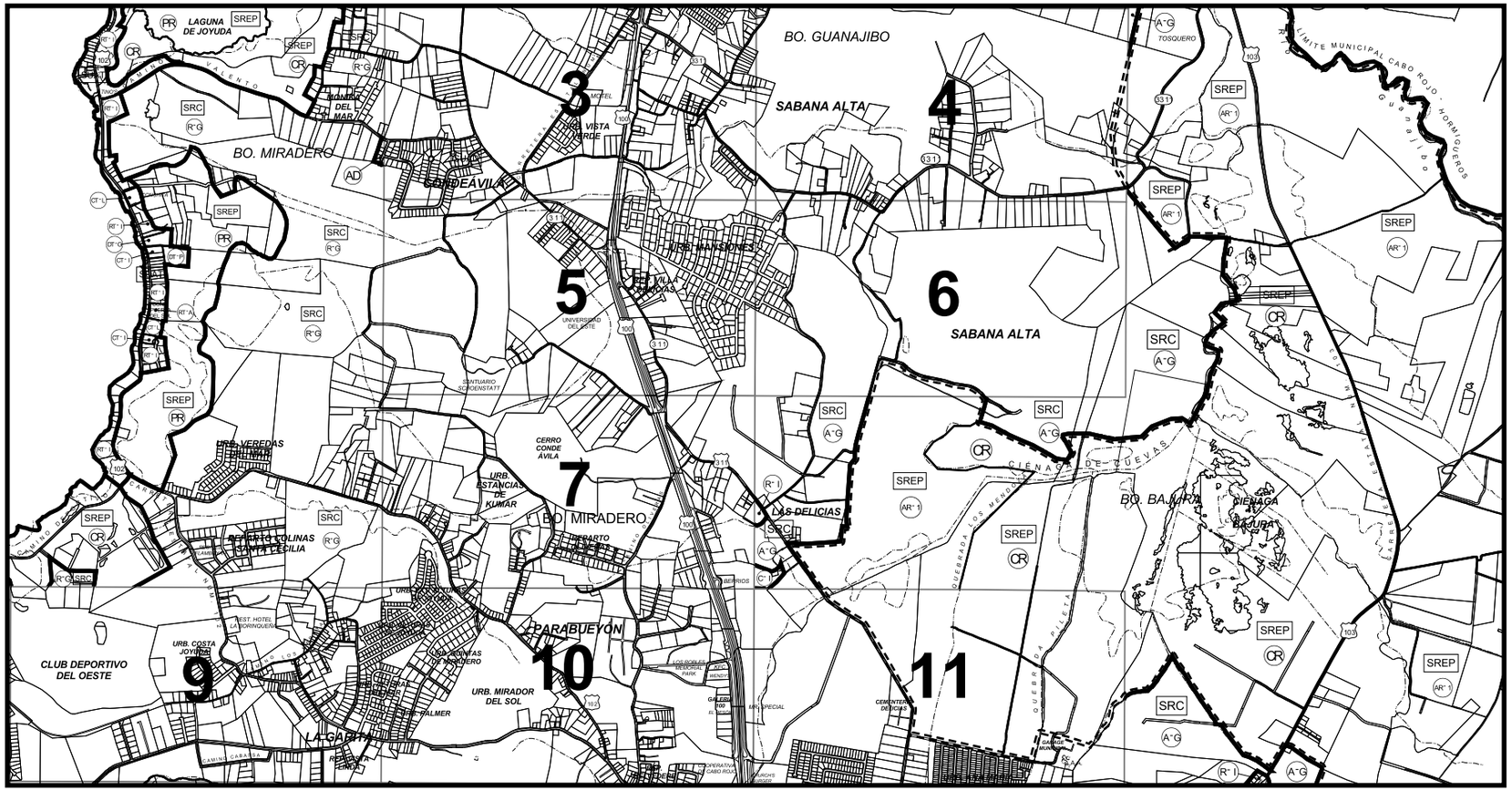

CERTIFICACIÓN	APROBACIÓN DEL GOBIERNO MUNICIPAL AUTÓNOMO DE CABO ROJO	PLAN DE ORDENACIÓN TERRITORIAL	DISTRITOS DE ORDENACIÓN	CLAVE
ADOPTADO POR LA JUNTA DE PLANIFICACIÓN _____ SECRETARIA DE JUNTA VIGENCIA: _____	_____ DIRECTOR DE ORDENACIÓN TERRITORIAL _____ PRESIDENTE LEGISLATURA MUNICIPAL _____ ALCALDESA _____ FECHA	**PLANO DE CALIFICACIÓN DE SUELO** MUNICIPIO AUTÓNOMO DE CABO ROJO DOCUMENTO DE VISTA PÚBLICA	(PR) PRESERVACIÓN DE RECURSOS (CR) CONSERVACIÓN DE RECURSOS (PP) PLAYA PÚBLICA (AR-1) ÁREA DE RESERVA UNO (AR-2) ÁREA DE RESERVA DOS (RE) RUTA ESCÉNICA (DT-G) DOTACIONAL GENERAL (DT-P) DOTACIONAL PARQUE (A-G) AGRÍCOLA GENERAL (R-G) RURAL GENERAL (DTS) DISTRITO TURÍSTICO SELECTIVO (UR) TERRENOS URBANIZABLES (A-P) AGRÍCOLA PRODUCTIVO (DS) DESARROLLO SELECTIVO LÍMITE DE CLASIFICACIÓN LÍMITE DE CALIFICACIÓN CUERPO DE AGUA LÍMITE RESERVA AGRÍCOLA	259 285 307 308 309 331 332 333 352 356 357 379 380 381 402 403 404 425 426 444 445

0 1000 2000 3000 4000 METROS

ESCALA: 1: 10,000
HOJA 309-000

CERTIFICACIÓN

ADOPTADO POR LA JUNTA DE PLANIFICACIÓN

SECRETARIA DE JUNTA

VIGENCIA: _____

APROBACIÓN DEL GOBIERNO MUNICIPAL AUTÓNOMO DE CABO ROJO

DIRECTOR DE ORDENACIÓN TERRITORIAL

PRESIDENTE LEGISLATURA MUNICIPAL

ALCALDESA

FECHA

PLAN DE ORDENACIÓN TERRITORIAL

PLANO DE CALIFICACIÓN DE SUELO

MUNICIPIO AUTÓNOMO DE CABO ROJO

DOCUMENTO DE VISTA PÚBLICA

DISTRITOS DE ORDENACIÓN

- PR PRESERVACIÓN DE RECURSOS
- CR CONSERVACIÓN DE RECURSOS
- PP PLAYA PÚBLICA
- RU-1 ÁREA DE RESERVA UNO
- RU-2 ÁREA DE RESERVA DOS
- RE RUTA ESCÉNICA
- DT-G DOTACIONAL GENERAL
- DT-P DOTACIONAL PARQUE
- A-G AGRÍCOLA GENERAL
- R-G RURAL GENERAL
- DTS DISTRITO TURÍSTICO SELECTIVO
- UR TERRENOS URBANIZABLES
- A-P AGRÍCOLA PRODUCTIVO
- DS DESARROLLO SELECTIVO
- LÍMITE DE CLASIFICACIÓN
- LÍMITE DE CALIFICACIÓN
- CUERPO DE AGUA
- LÍMITE RESERVA AGRÍCOLA

CLAVE

	259	
	285	
307	308	309
331	332	333
352	356	357
379	380	381
402	403	404
425	426	426
444	445	

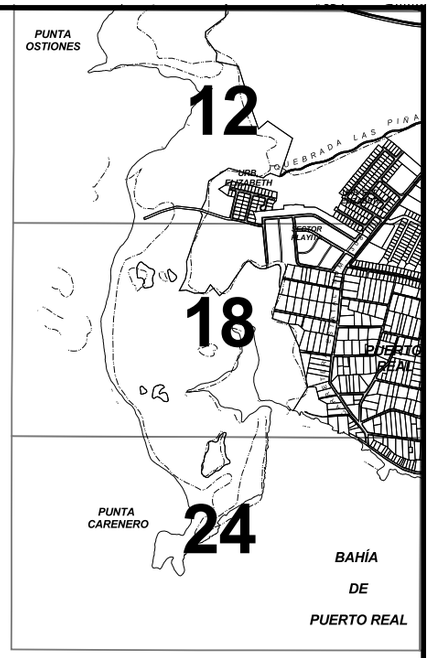

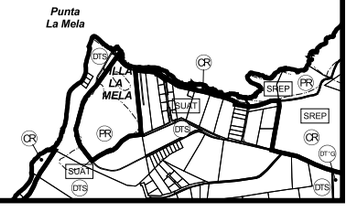

0 1000 2000 3000 4000 METROS

ESCALA: 1: 10,000
HOJA 331-000

CERTIFICACIÓN	APROBACIÓN DEL GOBIERNO MUNICIPAL AUTÓNOMO DE CABO ROJO	PLAN DE ORDENACIÓN TERRITORIAL	DISTRITOS DE ORDENACIÓN	CLAVE
ADOPTADO POR LA JUNTA DE PLANIFICACIÓN SECRETARIA DE JUNTA VIGENCIA:	DIRECTOR DE ORDENACIÓN TERRITORIAL PRESIDENTE LEGISLATURA MUNICIPAL ALCALDESA FECHA	**PLANO DE CALIFICACIÓN DE SUELO** MUNICIPIO AUTÓNOMO DE CABO ROJO DOCUMENTO DE VISTA PÚBLICA	PR PRESERVACIÓN DE RECURSOS CR CONSERVACIÓN DE RECURSOS PP PLAYA PÚBLICA RU-1 ÁREA DE RESERVA UNO RU-2 ÁREA DE RESERVA DOS RE RUTA ESCÉNICA DT-G DOTACIONAL GENERAL DT-P DOTACIONAL PARQUE A-G AGRÍCOLA GENERAL R-G RURAL GENERAL DTS DISTRITO TURÍSTICO SELECTIVO UR TERRENOS URBANIZABLES A-P AGRÍCOLA PRODUCTIVO DS DESARROLLO SELECTIVO LÍMITE DE CLASIFICACIÓN LÍMITE DE CALIFICACIÓN CUERPO DE AGUA LÍMITE RESERVA AGRÍCOLA	259 285 307 306 309 331 332 333 352 356 357 379 380 381 402 403 404 421 425 426 444 445

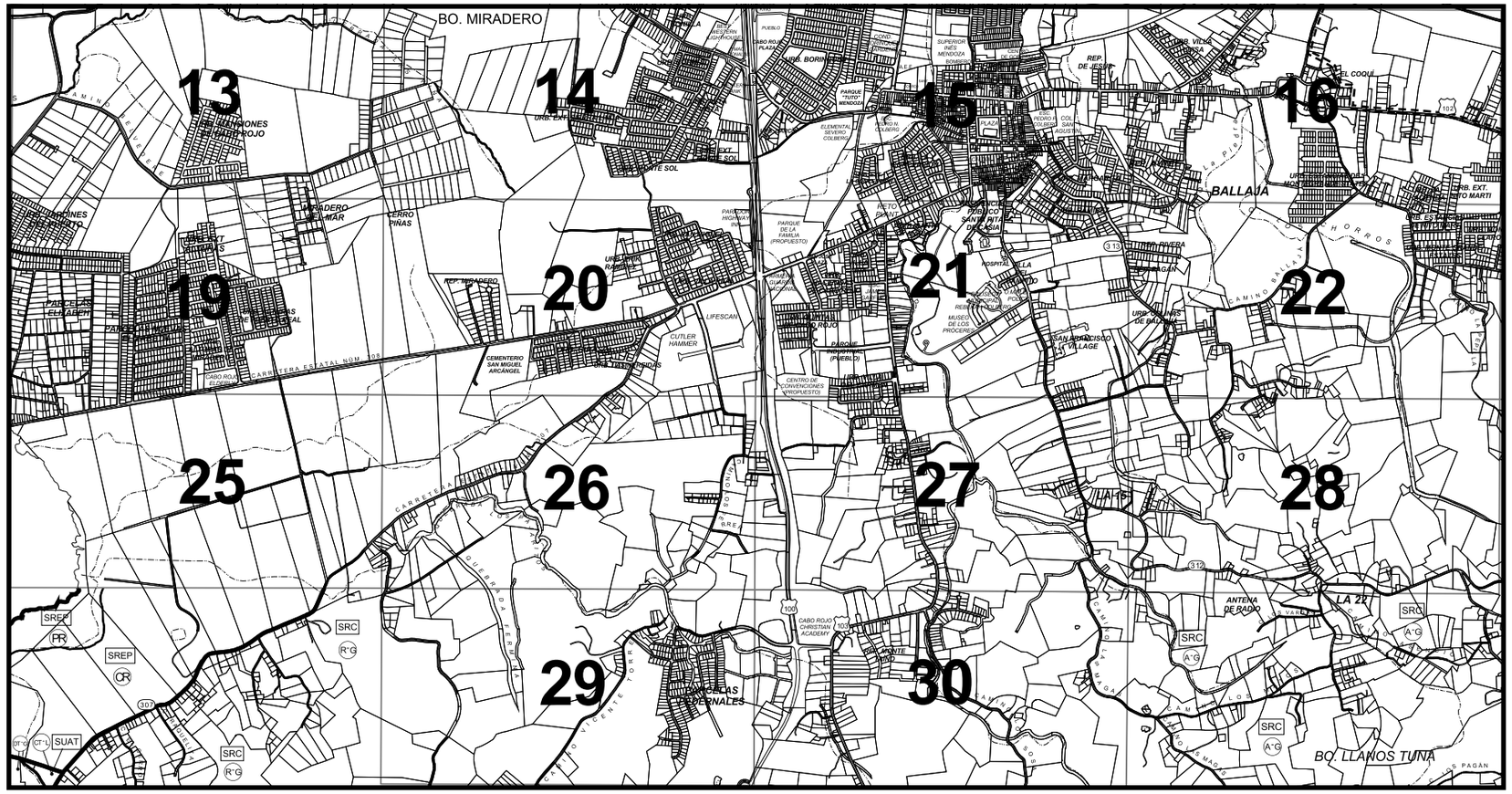

0 1000 2000 3000 4000 METROS

ESCALA: 1: 10,000
HOJA 332-000

CERTIFICACIÓN	APROBACIÓN DEL GOBIERNO MUNICIPAL AUTÓNOMO DE CABO ROJO	PLAN DE ORDENACIÓN TERRITORIAL	DISTRITOS DE ORDENACIÓN	CLAVE
ADOPTADO POR LA JUNTA DE PLANIFICACIÓN SECRETARIA DE JUNTA VIGENCIA:	DIRECTOR DE ORDENACIÓN TERRITORIAL PRESIDENTE LEGISLATURA MUNICIPAL ALCALDESA FECHA	**PLANO DE CALIFICACIÓN DE SUELO** MUNICIPIO AUTÓNOMO DE CABO ROJO DOCUMENTO DE VISTA PÚBLICA	PR PRESERVACIÓN DE RECURSOS CR CONSERVACIÓN DE RECURSOS PP PLAYA PÚBLICA RU-1 ÁREA DE RESERVA UNO RU-2 ÁREA DE RESERVA DOS RE RUTA ESCÉNICA DT-G DOTACIONAL GENERAL DT-P DOTACIONAL PARQUE A-G AGRÍCOLA GENERAL R-G RURAL GENERAL DTS DISTRITO TURÍSTICO SELECTIVO UR TERRENOS URBANIZABLES A-P AGRÍCOLA PRODUCTIVO DS DESARROLLO SELECTIVO LÍMITE DE CLASIFICACIÓN LÍMITE DE CALIFICACIÓN CUERPO DE AGUA LÍMITE RESERVA AGRÍCOLA	259 285 307 308 309 331 332 333 352 356 357 379 380 381 402 403 404 425 426 444 445

0 1000 2000 3000 4000 METROS

ESCALA: 1: 10,000
HOJA 333-000

CERTIFICACIÓN

ADOPTADO POR LA JUNTA DE PLANIFICACIÓN

SECRETARIA DE JUNTA

VIGENCIA: _____

APROBACIÓN DEL GOBIERNO MUNICIPAL AUTÓNOMO DE CABO ROJO

DIRECTOR DE ORDENACIÓN TERRITORIAL

PRESIDENTE LEGISLATURA MUNICIPAL

ALCALDESA

FECHA

PLAN DE ORDENACIÓN TERRITORIAL

PLANO DE CALIFICACIÓN DE SUELO

MUNICIPIO AUTÓNOMO DE CABO ROJO

DOCUMENTO DE VISTA PÚBLICA

DISTRITOS DE ORDENACIÓN

- PR PRESERVACIÓN DE RECURSOS
- CR CONSERVACIÓN DE RECURSOS
- PP PLAYA PÚBLICA
- RU-1 ÁREA DE RESERVA UNO
- RU-2 ÁREA DE RESERVA DOS
- RE RUTA ESCÉNICA
- DT-G DOTACIONAL GENERAL
- DT-P DOTACIONAL PARQUE
- A-G AGRÍCOLA GENERAL
- R-G RURAL GENERAL
- DTS DISTRITO TURÍSTICO SELECTIVO
- UR TERRENOS URBANIZABLES
- A-P AGRÍCOLA PRODUCTIVO
- DS DESARROLLO SELECTIVO
- LÍMITE DE CLASIFICACIÓN
- LÍMITE DE CALIFICACIÓN
- CUERPO DE AGUA
- LÍMITE RESERVA AGRÍCOLA

CLAVE

	259	
	285	
307	308	309
331	332	333
352	356	357
379	380	381
402	403	404
425	425	426
444	445	

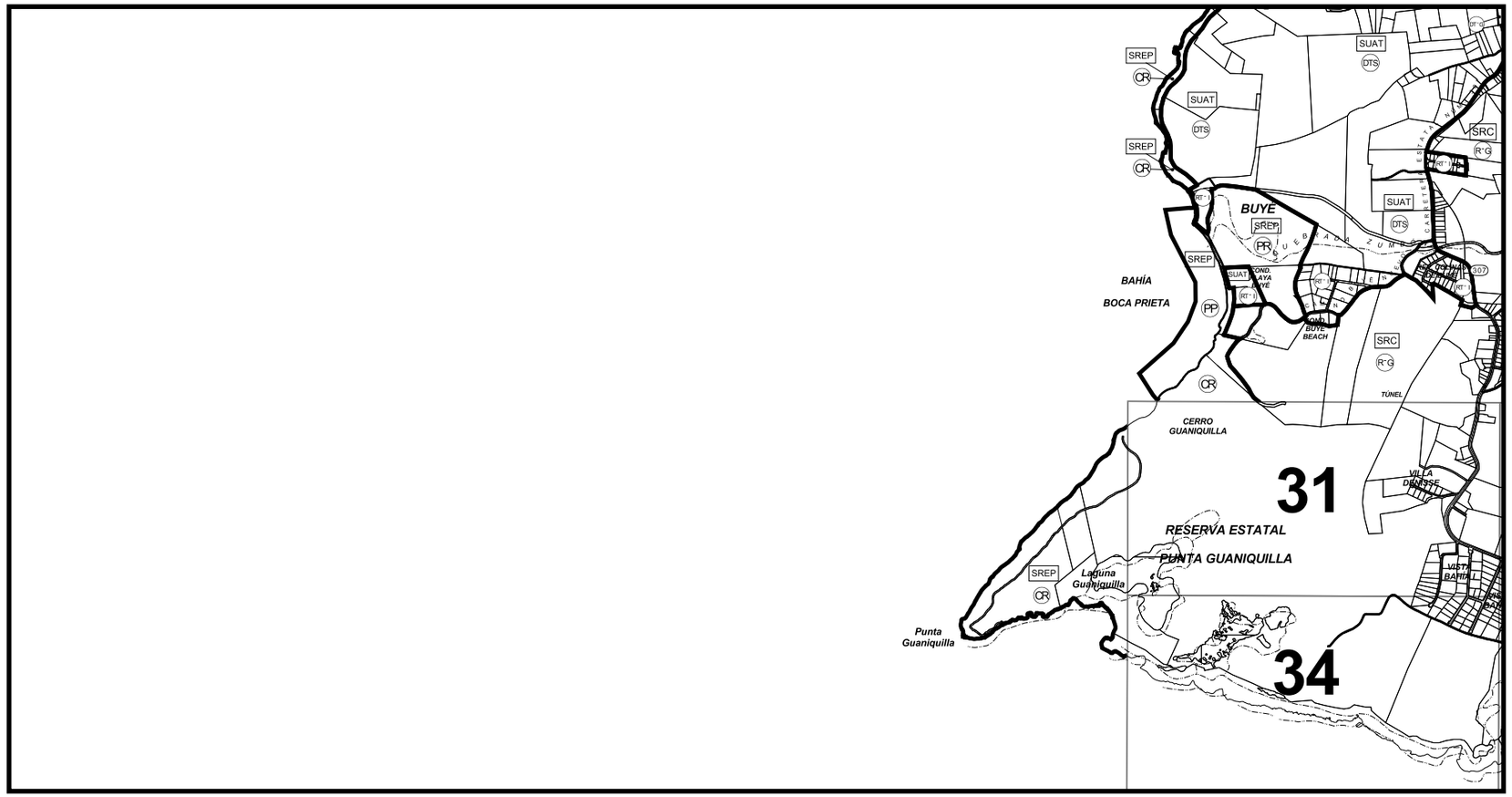

0 1000 2000 3000 4000 METROS

ESCALA: 1: 10,000
HOJA 355-000

CERTIFICACIÓN	APROBACIÓN DEL GOBIERNO MUNICIPAL AUTÓNOMO DE CABO ROJO	PLAN DE ORDENACIÓN TERRITORIAL	DISTRITOS DE ORDENACIÓN	CLAVE
ADOPTADO POR LA JUNTA DE PLANIFICACIÓN SECRETARIA DE JUNTA VIGENCIA:	DIRECTOR DE ORDENACIÓN TERRITORIAL PRESIDENTE LEGISLATURA MUNICIPAL ALCALDESA FECHA	**PLANO DE CALIFICACIÓN DE SUELO** MUNICIPIO AUTÓNOMO DE CABO ROJO DOCUMENTO DE VISTA PÚBLICA	PR PRESERVACIÓN DE RECURSOS CR CONSERVACIÓN DE RECURSOS PP PLAYA PÚBLICA RU-1 ÁREA DE RESERVA UNO RU-2 ÁREA DE RESERVA DOS RE RUTA ESCÉNICA DT-G DOTACIONAL GENERAL DT-P DOTACIONAL PARQUE A-G AGRÍCOLA GENERAL R-G RURAL GENERAL DTS DISTRITO TURÍSTICO SELECTIVO UR TERRENOS URBANIZABLES A-P AGRÍCOLA PRODUCTIVO DS DESARROLLO SELECTIVO LÍMITE DE CLASIFICACIÓN LÍMITE DE CALIFICACIÓN CUERPO DE AGUA LÍMITE RESERVA AGRÍCOLA	259 285 307 308 309 331 332 333 352 356 357 379 380 381 402 403 404 421 425 426 444 445

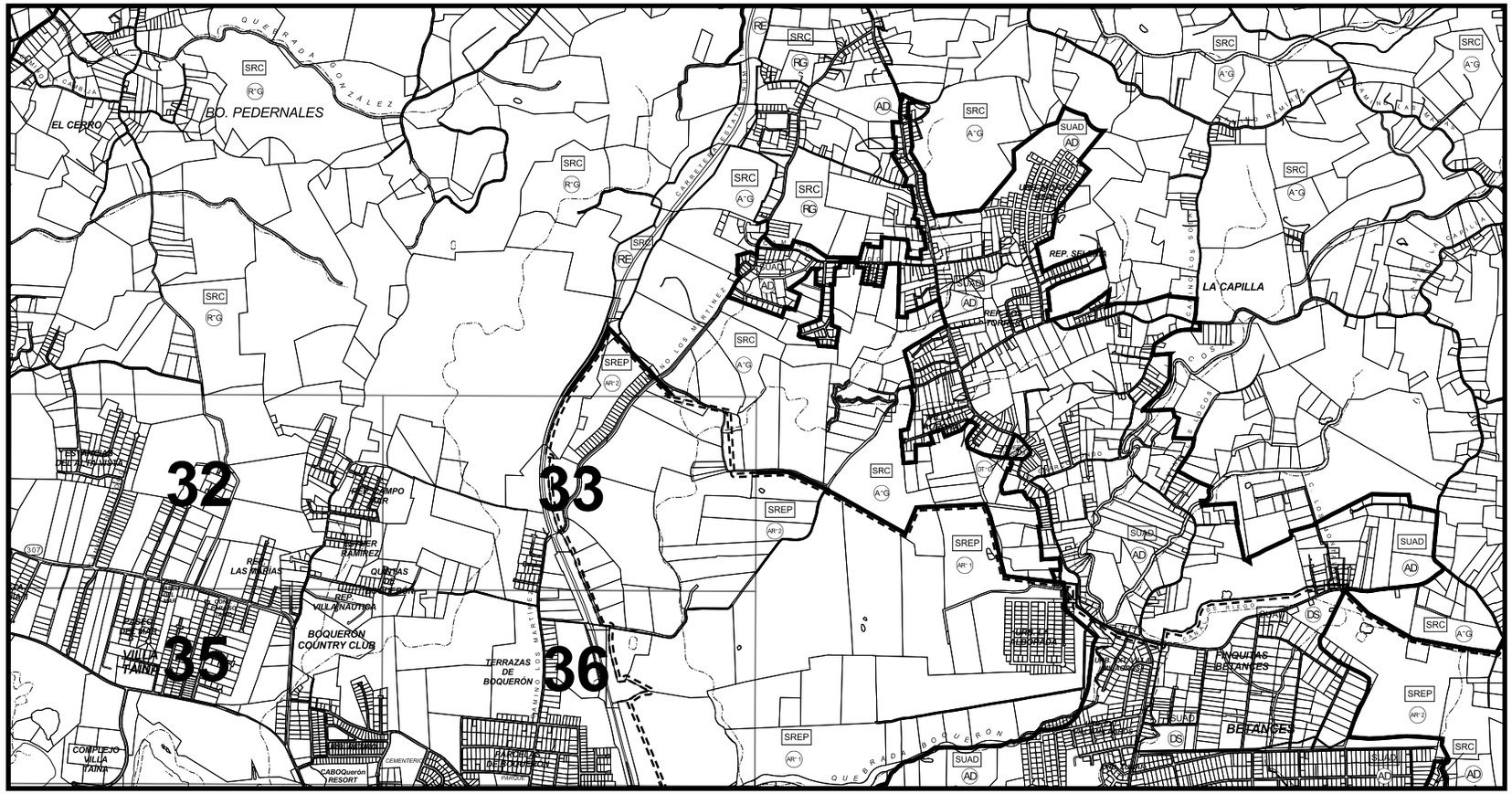

0 1000 2000 3000 4000 METROS

ESCALA: 1: 10,000
HOJA 356-000

CERTIFICACIÓN	APROBACIÓN DEL GOBIERNO MUNICIPAL AUTÓNOMO DE CABO ROJO	PLAN DE ORDENACIÓN TERRITORIAL **PLANO DE CALIFICACIÓN DE SUELO** MUNICIPIO AUTÓNOMO DE CABO ROJO DOCUMENTO DE VISTA PÚBLICA
ADOPTADO POR LA JUNTA DE PLANIFICACIÓN _____ SECRETARIA DE JUNTA VIGENCIA: _____	_____ DIRECTOR DE ORDENACIÓN TERRITORIAL _____ PRESIDENTE LEGISLATURA MUNICIPAL _____ ALCALDESA _____ FECHA	

DISTRITOS DE ORDENACIÓN

- (PR) PRESERVACIÓN DE RECURSOS
- (CR) CONSERVACIÓN DE RECURSOS
- (PP) PLAYA PÚBLICA
- (RU-1) ÁREA DE RESERVA UNO
- (RU-2) ÁREA DE RESERVA DOS
- (RE) RUTA ESCÉNICA
- (DT-1) DOTACIONAL GENERAL
- (DT-2) DOTACIONAL PARQUE
- (A-G) AGRÍCOLA GENERAL
- (R-G) RURAL GENERAL
- (DTS) DISTRITO TURÍSTICO SELECTIVO
- (UR) TERRENOS URBANIZABLES
- (A-P) AGRÍCOLA PRODUCTIVO
- (DS) DESARROLLO SELECTIVO
- LÍMITE DE CLASIFICACIÓN
- LÍMITE DE CALIFICACIÓN
- CUERPO DE AGUA
- LÍMITE RESERVA AGRÍCOLA

CLAVE

	259	
	285	
307	308	309
331	332	333
352	356	357
379	380	381
402	403	404
421	425	426
444	445	

0 1000 2000 3000 4000 METROS

ESCALA: 1: 10,000
HOJA 357-000

CERTIFICACIÓN

ADOPTADO POR LA JUNTA DE PLANIFICACIÓN

SECRETARIA DE JUNTA

VIGENCIA: _____

APROBACIÓN DEL GOBIERNO MUNICIPAL AUTÓNOMO DE CABO ROJO

DIRECTOR DE ORDENACIÓN TERRITORIAL

PRESIDENTE LEGISLATURA MUNICIPAL

ALCALDESA

FECHA

PLAN DE ORDENACIÓN TERRITORIAL

PLANO DE CALIFICACIÓN DE SUELO

MUNICIPIO AUTÓNOMO DE CABO ROJO

DOCUMENTO DE VISTA PÚBLICA

DISTRITOS DE ORDENACIÓN

- PR PRESERVACIÓN DE RECURSOS
- CR CONSERVACIÓN DE RECURSOS
- PP PLAYA PÚBLICA
- RU-1 ÁREA DE RESERVA UNO
- RU-2 ÁREA DE RESERVA DOS
- RE RUTA ESCÉNICA
- DT-G DOTACIONAL GENERAL
- DT-P DOTACIONAL PARQUE
- A-G AGRÍCOLA GENERAL
- R-G RURAL GENERAL
- DTS DISTRITO TURÍSTICO SELECTIVO
- UR TERRENOS URBANIZABLES
- A-P AGRÍCOLA PRODUCTIVO
- DS DESARROLLO SELECTIVO
- LÍMITE DE CLASIFICACIÓN
- LÍMITE DE CALIFICACIÓN
- CUERPO DE AGUA
- LÍMITE RESERVA AGRÍCOLA

CLAVE

	259	
	285	
307	308	309
331	332	333
352	356	357
379	380	381
402	403	404
425	425	426
444	445	

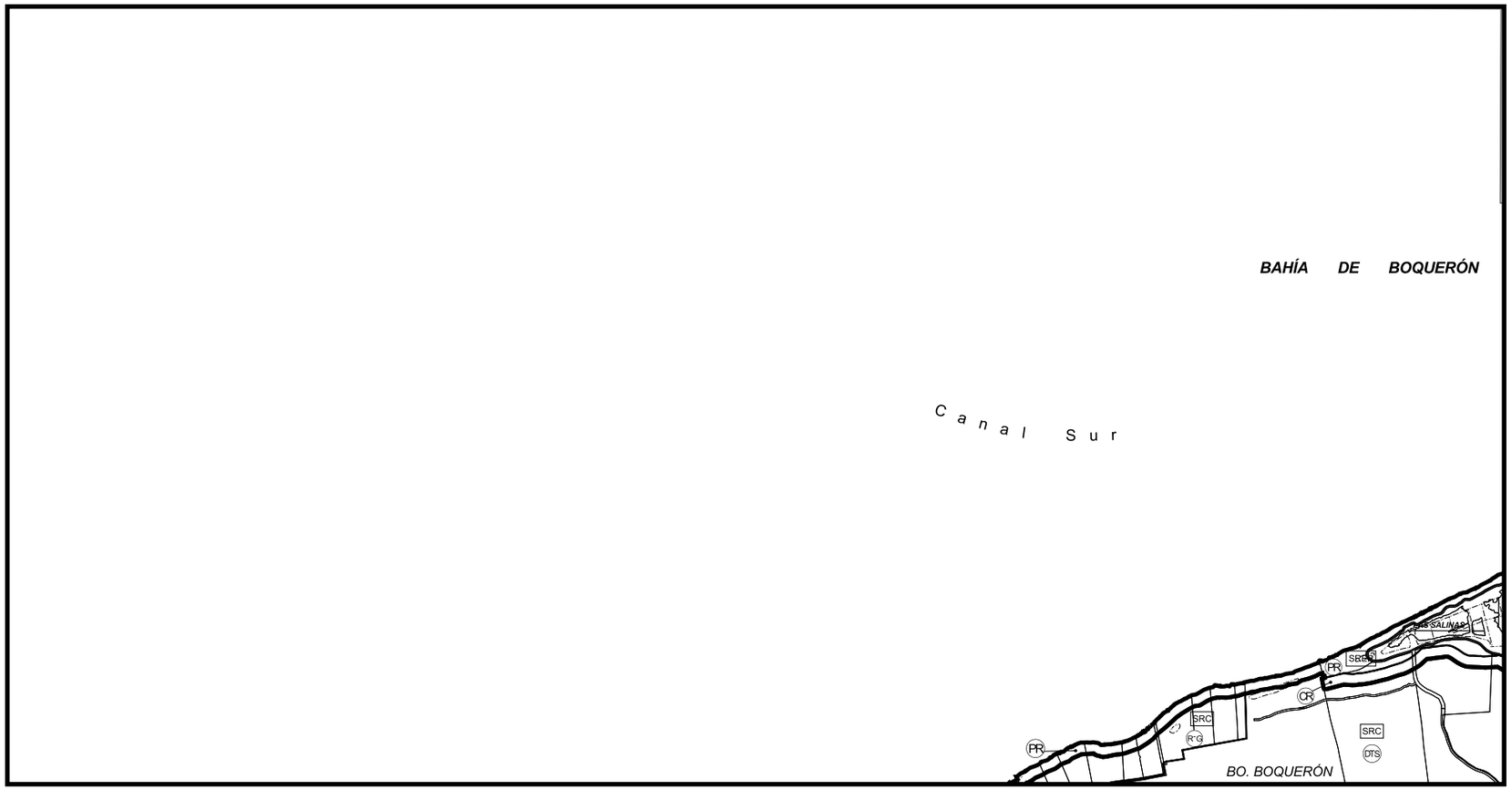

0 1000 2000 3000 4000 METROS

ESCALA: 1: 10,000
HOJA 379-000

CERTIFICACIÓN

ADOPTADO POR LA JUNTA DE PLANIFICACIÓN

SECRETARIA DE JUNTA

VIGENCIA: _____

APROBACIÓN DEL GOBIERNO MUNICIPAL AUTÓNOMO DE CABO ROJO

DIRECTOR DE ORDENACIÓN TERRITORIAL

PRESIDENTE LEGISLATURA MUNICIPAL

ALCALDESA

FECHA

PLAN DE ORDENACIÓN TERRITORIAL

PLANO DE CALIFICACIÓN DE SUELO

MUNICIPIO AUTÓNOMO DE CABO ROJO

DOCUMENTO DE VISTA PÚBLICA

DISTRITOS DE ORDENACIÓN

- PR PRESERVACIÓN DE RECURSOS
- CR CONSERVACIÓN DE RECURSOS
- PP PLAYA PÚBLICA
- RU-1 ÁREA DE RESERVA UNO
- RU-2 ÁREA DE RESERVA DOS
- RE RUTA ESCÉNICA
- DT-G DOTACIONAL GENERAL
- DT-P DOTACIONAL PARQUE
- A-G AGRÍCOLA GENERAL
- R-G RURAL GENERAL
- DTS DISTRITO TURÍSTICO SELECTIVO
- UR TERRENOS URBANIZABLES
- A-P AGRÍCOLA PRODUCTIVO
- DS DESARROLLO SELECTIVO
- LÍMITE DE CLASIFICACIÓN
- LÍMITE DE CALIFICACIÓN
- CUERPO DE AGUA
- LÍMITE RESERVA AGRÍCOLA

CLAVE

	259	
	285	
307	308	309
331	332	333
352	356	357
379	380	381
402	403	404
421	425	426
444	445	

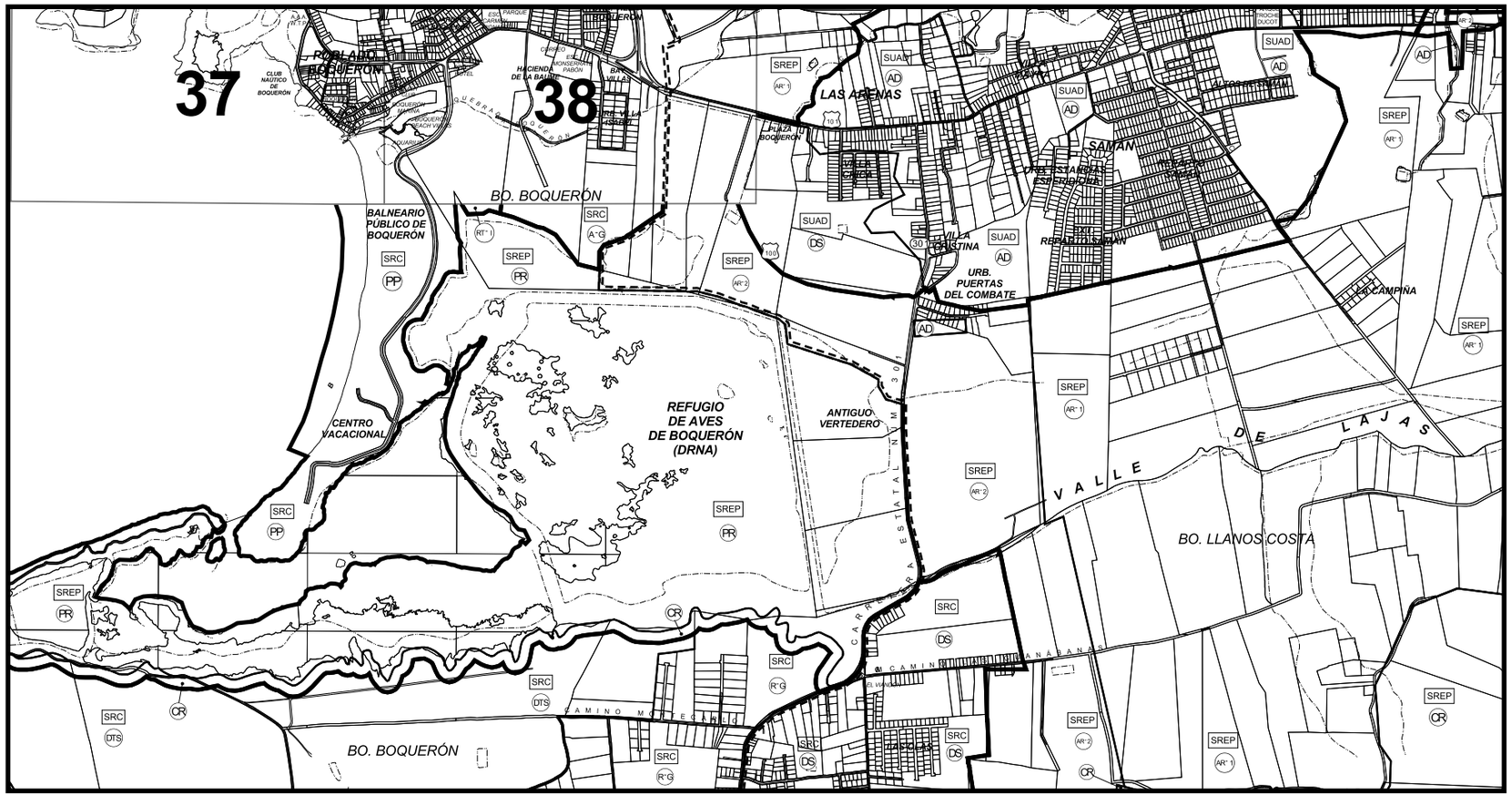

ESCALA: 1: 10,000
HOJA 380-000

CERTIFICACIÓN	APROBACIÓN DEL GOBIERNO MUNICIPAL AUTÓNOMO DE CABO ROJO	PLAN DE ORDENACIÓN TERRITORIAL
ADOPTADO POR LA JUNTA DE PLANIFICACIÓN	DIRECTOR DE ORDENACIÓN TERRITORIAL — PRESIDENTE LEGISLATURA MUNICIPAL	**PLANO DE CALIFICACIÓN DE SUELO**
SECRETARIA DE JUNTA	ALCALDESA — FECHA	MUNICIPIO AUTÓNOMO DE CABO ROJO
VIGENCIA:		DOCUMENTO DE VISTA PÚBLICA

DISTRITOS DE ORDENACIÓN

- (PR) PRESERVACIÓN DE RECURSOS
- (CR) CONSERVACIÓN DE RECURSOS
- (PP) PLAYA PÚBLICA
- (AR-1) ÁREA DE RESERVA UNO
- (AR-2) ÁREA DE RESERVA DOS
- (RE) RUTA ESCÉNICA
- (DT-G) DOTACIONAL GENERAL
- (DT-P) DOTACIONAL PARQUE
- (A-G) AGRÍCOLA GENERAL
- (R-G) RURAL GENERAL
- (DTS) DISTRITO TURÍSTICO SELECTIVO
- (UR) TERRENOS URBANIZABLES
- (A-P) AGRÍCOLA PRODUCTIVO
- (DS) DESARROLLO SELECTIVO
- LÍMITE DE CLASIFICACIÓN
- LÍMITE DE CALIFICACIÓN
- CUERPO DE AGUA
- LÍMITE RESERVA AGRÍCOLA

CLAVE

	259	
	285	
307	308	309
331	332	333
352	356	357
379	380	381
402	403	404
425	426	426
444	445	

0 1000 2000 3000 4000 METROS

ESCALA: 1: 10,000
HOJA 381-000

CERTIFICACIÓN

ADOPTADO POR LA JUNTA DE PLANIFICACIÓN

SECRETARIA DE JUNTA

VIGENCIA: _____

APROBACIÓN DEL GOBIERNO MUNICIPAL AUTÓNOMO DE CABO ROJO

DIRECTOR DE ORDENACIÓN TERRITORIAL

PRESIDENTE LEGISLATURA MUNICIPAL

ALCALDESA

FECHA

PLAN DE ORDENACIÓN TERRITORIAL

PLANO DE CALIFICACIÓN DE SUELO

MUNICIPIO AUTÓNOMO DE CABO ROJO

DOCUMENTO DE VISTA PÚBLICA

DISTRITOS DE ORDENACIÓN

- PR PRESERVACIÓN DE RECURSOS
- CR CONSERVACIÓN DE RECURSOS
- PP PLAYA PÚBLICA
- RU-1 ÁREA DE RESERVA UNO
- RU-2 ÁREA DE RESERVA DOS
- RE RUTA ESCÉNICA
- DT-G DOTACIONAL GENERAL
- DT-P DOTACIONAL PARQUE
- A-G AGRÍCOLA GENERAL
- R-G RURAL GENERAL
- DTS DISTRITO TURÍSTICO SELECTIVO
- UR TERRENOS URBANIZABLES
- A-P AGRÍCOLA PRODUCTIVO
- DS DESARROLLO SELECTIVO
- LÍMITE DE CLASIFICACIÓN
- LÍMITE DE CALIFICACIÓN
- CUERPO DE AGUA
- LÍMITE RESERVA AGRÍCOLA

CLAVE

	259	
	285	
307	308	309
331	332	333
352	356	357
379	380	381
402	403	404
425	425	426
444	445	

0 1000 2000 3000 4000 METROS

ESCALA: 1: 10,000
HOJA 402-000

CERTIFICACIÓN	APROBACIÓN DEL GOBIERNO MUNICIPAL AUTÓNOMO DE CABO ROJO	PLAN DE ORDENACIÓN TERRITORIAL **PLANO DE CALIFICACIÓN DE SUELO** MUNICIPIO AUTÓNOMO DE CABO ROJO DOCUMENTO DE VISTA PÚBLICA
ADOPTADO POR LA JUNTA DE PLANIFICACIÓN SECRETARIA DE JUNTA VIGENCIA:	DIRECTOR DE ORDENACIÓN TERRITORIAL PRESIDENTE LEGISLATURA MUNICIPAL ALCALDESA FECHA	

DISTRITOS DE ORDENACIÓN

- (PR) PRESERVACIÓN DE RECURSOS
- (CR) CONSERVACIÓN DE RECURSOS
- (PP) PLAYA PÚBLICA
- (R-1) ÁREA DE RESERVA UNO
- (R-2) ÁREA DE RESERVA DOS
- (RE) RUTA ESCÉNICA
- (DT-G) DOTACIONAL GENERAL
- (DT-P) DOTACIONAL PARQUE
- (A-G) AGRÍCOLA GENERAL
- (R-G) RURAL GENERAL
- (DTS) DISTRITO TURÍSTICO SELECTIVO
- (UR) TERRENOS URBANIZABLES
- (A-P) AGRÍCOLA PRODUCTIVO
- (DS) DESARROLLO SELECTIVO
- LÍMITE DE CLASIFICACIÓN
- LÍMITE DE CALIFICACIÓN
- CUERPO DE AGUA
- LÍMITE RESERVA AGRÍCOLA

CLAVE

	259	
	285	
307	308	309
331	332	333
352	356	357
379	380	381
402	403	404
421	425	426
444	445	

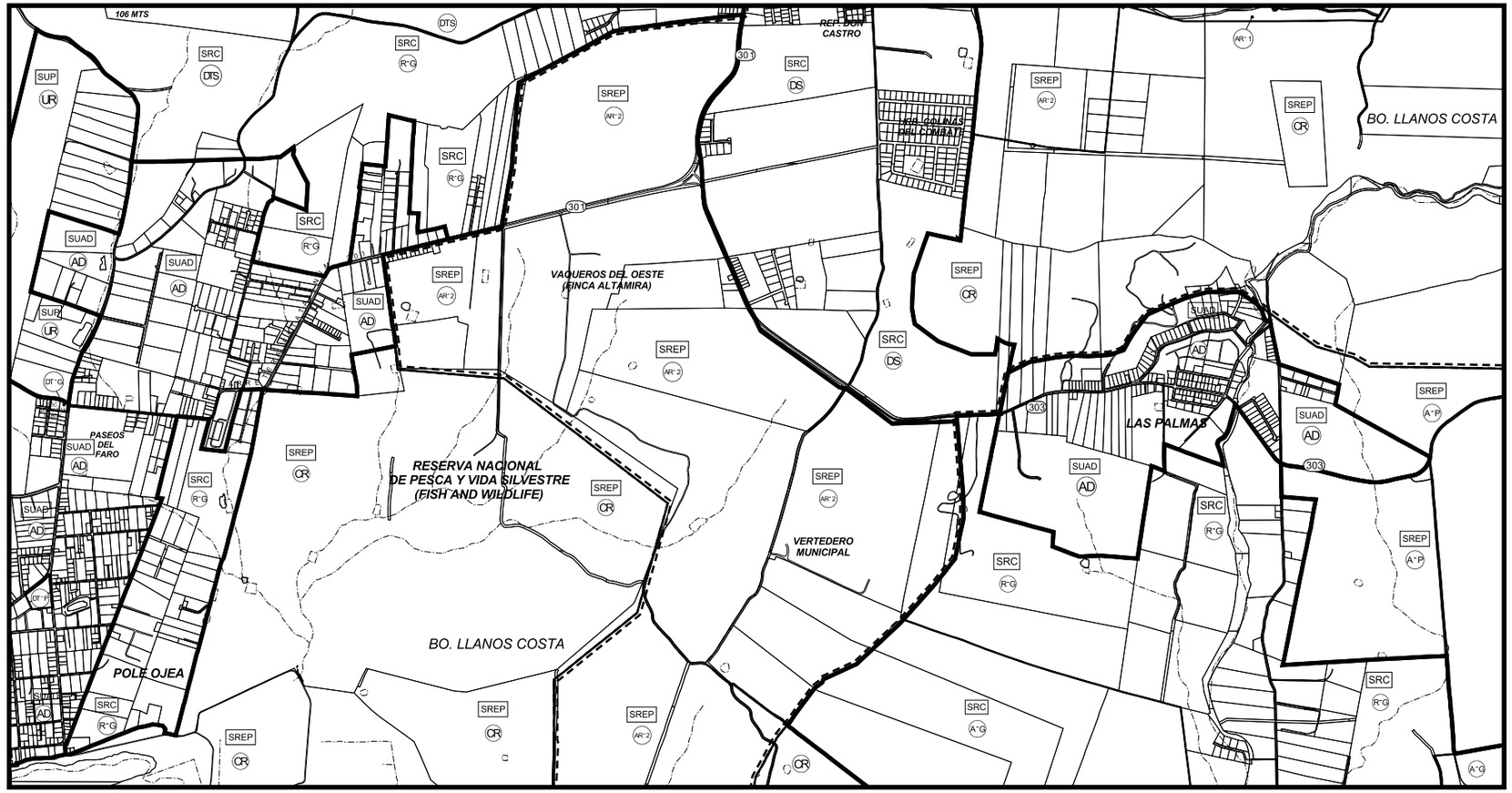

0 1000 2000 3000 4000 METROS

ESCALA: 1: 10,000
HOJA 403-000

CERTIFICACIÓN

ADOPTADO POR LA JUNTA DE PLANIFICACIÓN

SECRETARIA DE JUNTA

VIGENCIA: _____

APROBACIÓN DEL GOBIERNO MUNICIPAL AUTÓNOMO DE CABO ROJO

DIRECTOR DE ORDENACIÓN TERRITORIAL

PRESIDENTE LEGISLATURA MUNICIPAL

ALCALDESA

FECHA

PLAN DE ORDENACIÓN TERRITORIAL

PLANO DE CALIFICACIÓN DE SUELO

MUNICIPIO AUTÓNOMO DE CABO ROJO

DOCUMENTO DE VISTA PÚBLICA

DISTRITOS DE ORDENACIÓN

- PR PRESERVACIÓN DE RECURSOS
- CR CONSERVACIÓN DE RECURSOS
- PP PLAYA PÚBLICA
- RU-1 ÁREA DE RESERVA UNO
- RU-2 ÁREA DE RESERVA DOS
- RE RUTA ESCÉNICA
- DT-G DOTACIONAL GENERAL
- DT-P DOTACIONAL PARQUE
- A-G AGRÍCOLA GENERAL
- R-G RURAL GENERAL
- DTS DISTRITO TURÍSTICO SELECTIVO
- UR TERRENOS URBANIZABLES
- A-P AGRÍCOLA PRODUCTIVO
- DS DESARROLLO SELECTIVO
- LÍMITE DE CLASIFICACIÓN
- LÍMITE DE CALIFICACIÓN
- CUERPO DE AGUA
- LÍMITE RESERVA AGRÍCOLA

CLAVE

	259	
	285	
307	308	309
331	332	333
355	356	357
379	380	381
402	403	404
425	426	426
444	445	

0 1000 2000 3000 4000 METROS

ESCALA: 1: 10,000
HOJA 404-000

CERTIFICACIÓN

ADOPTADO POR LA JUNTA DE PLANIFICACIÓN

SECRETARIA DE JUNTA

VIGENCIA: _____

APROBACIÓN DEL GOBIERNO MUNICIPAL AUTÓNOMO DE CABO ROJO

DIRECTOR DE ORDENACIÓN TERRITORIAL

PRESIDENTE LEGISLATURA MUNICIPAL

ALCALDESA

FECHA

PLAN DE ORDENACIÓN TERRITORIAL

PLANO DE CALIFICACIÓN DE SUELO

MUNICIPIO AUTÓNOMO DE CABO ROJO

DOCUMENTO DE VISTA PÚBLICA

DISTRITOS DE ORDENACIÓN

- PR PRESERVACIÓN DE RECURSOS
- CR CONSERVACIÓN DE RECURSOS
- PP PLAYA PÚBLICA
- RU-1 ÁREA DE RESERVA UNO
- RU-2 ÁREA DE RESERVA DOS
- RE RUTA ESCÉNICA
- DT-G DOTACIONAL GENERAL
- DT-P DOTACIONAL PARQUE
- A-G AGRÍCOLA GENERAL
- R-G RURAL GENERAL
- DTS DISTRITO TURÍSTICO SELECTIVO
- UR TERRENOS URBANIZABLES
- A-P AGRÍCOLA PRODUCTIVO
- DS DESARROLLO SELECTIVO
- LÍMITE DE CLASIFICACIÓN
- LÍMITE DE CALIFICACIÓN
- CUERPO DE AGUA
- LÍMITE RESERVA AGRÍCOLA

CLAVE

	259	
	285	
307	308	309
331	332	333
352	356	357
379	380	381
402	403	404
424	425	426
444	445	

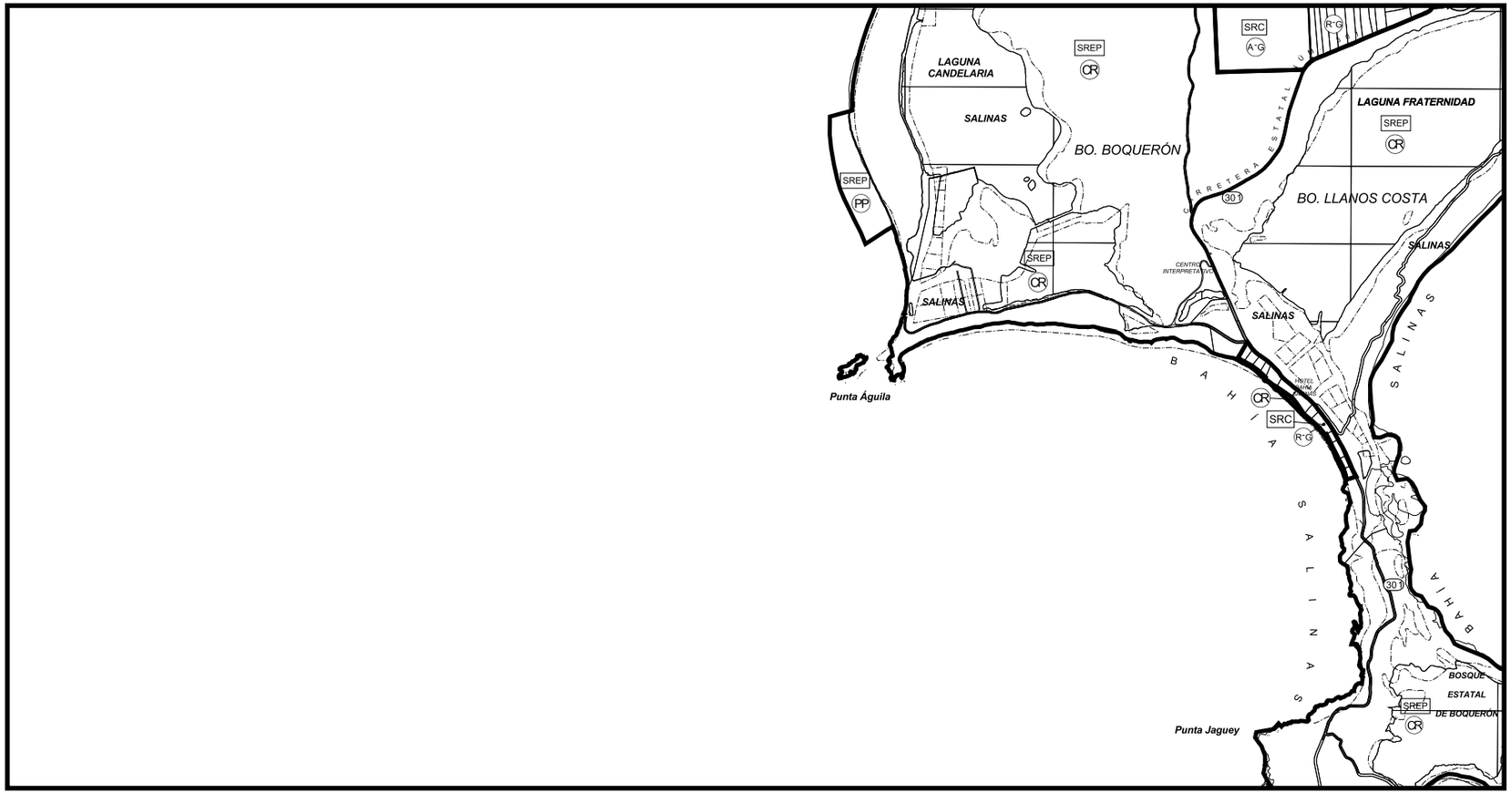

0 1000 2000 3000 4000 METROS

ESCALA: 1: 10,000
HOJA 424-000

CERTIFICACIÓN	APROBACIÓN DEL GOBIERNO MUNICIPAL AUTÓNOMO DE CABO ROJO	PLAN DE ORDENACIÓN TERRITORIAL	DISTRITOS DE ORDENACIÓN	CLAVE
ADOPTADO POR LA JUNTA DE PLANIFICACIÓN SECRETARIA DE JUNTA VIGENCIA:	DIRECTOR DE ORDENACIÓN TERRITORIAL PRESIDENTE LEGISLATURA MUNICIPAL ALCALDESA FECHA	**PLANO DE CALIFICACIÓN DE SUELO** MUNICIPIO AUTÓNOMO DE CABO ROJO DOCUMENTO DE VISTA PÚBLICA	PR PRESERVACIÓN DE RECURSOS CR CONSERVACIÓN DE RECURSOS PP PLAYA PÚBLICA RU-1 ÁREA DE RESERVA UNO RU-2 ÁREA DE RESERVA DOS RE RUTA ESCÉNICA DT-G DOTACIONAL GENERAL DT-P DOTACIONAL PARQUE A-G AGRÍCOLA GENERAL R-G RURAL GENERAL DTS DISTRITO TURÍSTICO SELECTIVO UR TERRENOS URBANIZABLES A-P AGRÍCOLA PRODUCTIVO DS DESARROLLO SELECTIVO LÍMITE DE CLASIFICACIÓN LÍMITE DE CALIFICACIÓN CUERPO DE AGUA LÍMITE RESERVA AGRÍCOLA	259 285 307 308 309 331 332 333 352 356 357 379 380 381 402 403 404 424 426 426 444 445

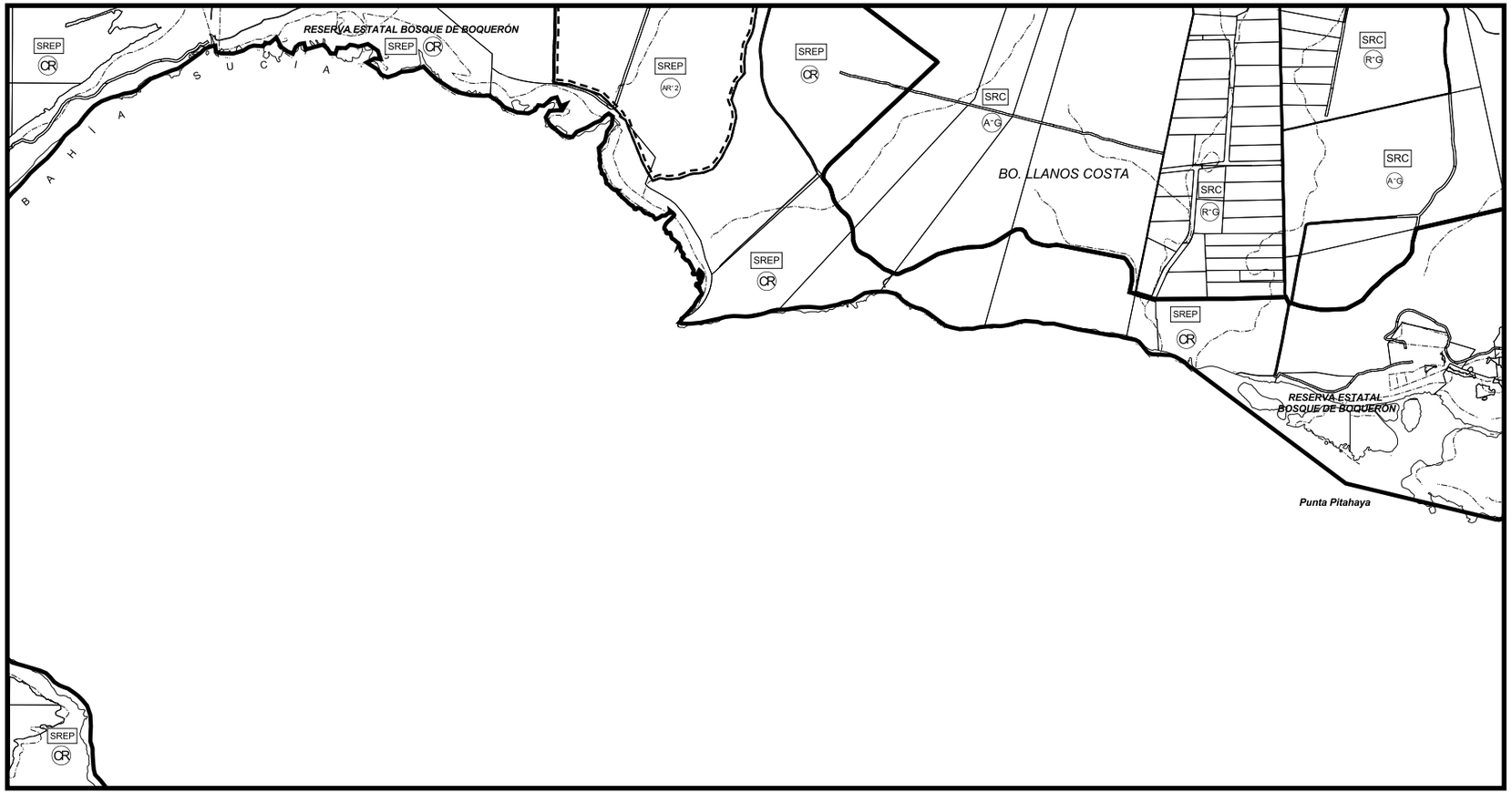

0 1000 2000 3000 4000 METROS

ESCALA: 1: 10,000
HOJA 425-000

CERTIFICACIÓN

ADOPTADO POR LA JUNTA DE PLANIFICACIÓN

SECRETARIA DE JUNTA

VIGENCIA: _____

APROBACIÓN DEL GOBIERNO MUNICIPAL AUTÓNOMO DE CABO ROJO

DIRECTOR DE ORDENACIÓN TERRITORIAL

PRESIDENTE LEGISLATURA MUNICIPAL

ALCALDESA

FECHA

PLAN DE ORDENACIÓN TERRITORIAL

PLANO DE CALIFICACIÓN DE SUELO

MUNICIPIO AUTÓNOMO DE CABO ROJO

DOCUMENTO DE VISTA PÚBLICA

DISTRITOS DE ORDENACIÓN

- PR PRESERVACIÓN DE RECURSOS
- CR CONSERVACIÓN DE RECURSOS
- PP PLAYA PÚBLICA
- RU-1 ÁREA DE RESERVA UNO
- RU-2 ÁREA DE RESERVA DOS
- RE RUTA ESCÉNICA
- DT-G DOTACIONAL GENERAL
- DT-P DOTACIONAL PARQUE
- A-G AGRÍCOLA GENERAL
- R-G RURAL GENERAL
- DTS DISTRITO TURÍSTICO SELECTIVO
- UR TERRENOS URBANIZABLES
- A-P AGRÍCOLA PRODUCTIVO
- DS DESARROLLO SELECTIVO
- LÍMITE DE CLASIFICACIÓN
- LÍMITE DE CALIFICACIÓN
- CUERPO DE AGUA
- LÍMITE RESERVA AGRÍCOLA

CLAVE

	259	
	285	
307	308	309
331	332	333
352	356	357
379	380	381
402	403	404
424	425	426
444	445	

0 1000 2000 3000 4000 METROS

ESCALA: 1: 10,000
HOJA 426-000

CERTIFICACIÓN

ADOPTADO POR LA JUNTA DE PLANIFICACIÓN

SECRETARIA DE JUNTA

VIGENCIA: _____

APROBACIÓN DEL GOBIERNO MUNICIPAL AUTÓNOMO DE CABO ROJO

DIRECTOR DE ORDENACIÓN TERRITORIAL

PRESIDENTE LEGISLATURA MUNICIPAL

ALCALDESA

FECHA

PLAN DE ORDENACIÓN TERRITORIAL

PLANO DE CALIFICACIÓN DE SUELO

MUNICIPIO AUTÓNOMO DE CABO ROJO

DOCUMENTO DE VISTA PÚBLICA

DISTRITOS DE ORDENACIÓN

- PR PRESERVACIÓN DE RECURSOS
- CR CONSERVACIÓN DE RECURSOS
- PP PLAYA PÚBLICA
- RU-1 ÁREA DE RESERVA UNO
- RU-2 ÁREA DE RESERVA DOS
- RE RUTA ESCÉNICA
- DT-G DOTACIONAL GENERAL
- DT-P DOTACIONAL PARQUE
- A-G AGRÍCOLA GENERAL
- R-G RURAL GENERAL
- DTS DISTRITO TURÍSTICO SELECTIVO
- UR TERRENOS URBANIZABLES
- A-P AGRÍCOLA PRODUCTIVO
- DS DESARROLLO SELECTIVO
- LÍMITE DE CLASIFICACIÓN
- LÍMITE DE CALIFICACIÓN
- CUERPO DE AGUA
- LÍMITE RESERVA AGRÍCOLA

CLAVE

	259	
	285	
307	308	309
331	332	333
352	356	357
379	380	381
402	403	404
421	425	426
444	445	

0 1000 2000 3000 4000 METROS

ESCALA: 1: 10,000
HOJA 444-000

CERTIFICACIÓN

ADOPTADO POR LA JUNTA DE PLANIFICACIÓN

SECRETARIA DE JUNTA

VIGENCIA: _____

APROBACIÓN DEL GOBIERNO MUNICIPAL AUTÓNOMO DE CABO ROJO

DIRECTOR DE ORDENACIÓN TERRITORIAL

PRESIDENTE LEGISLATURA MUNICIPAL

ALCALDESA

FECHA

PLAN DE ORDENACIÓN TERRITORIAL

PLANO DE CALIFICACIÓN DE SUELO

MUNICIPIO AUTÓNOMO DE CABO ROJO

DOCUMENTO DE VISTA PÚBLICA

DISTRITOS DE ORDENACIÓN

- PR PRESERVACIÓN DE RECURSOS
- CR CONSERVACIÓN DE RECURSOS
- PP PLAYA PÚBLICA
- RU-1 ÁREA DE RESERVA UNO
- RU-2 ÁREA DE RESERVA DOS
- RE RUTA ESCÉNICA
- DT-G DOTACIONAL GENERAL
- DT-P DOTACIONAL PARQUE
- A-G AGRÍCOLA GENERAL
- R-G RURAL GENERAL
- DTS DISTRITO TURÍSTICO SELECTIVO
- UR TERRENOS URBANIZABLES
- A-P AGRÍCOLA PRODUCTIVO
- DS DESARROLLO SELECTIVO
- LÍMITE DE CLASIFICACIÓN
- LÍMITE DE CALIFICACIÓN
- CUERPO DE AGUA
- LÍMITE RESERVA AGRÍCOLA

CLAVE

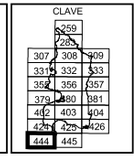



0 1000 2000 3000 4000 METROS

ESCALA: 1: 10,000
HOJA 445-000

CERTIFICACIÓN

ADOPTADO POR LA JUNTA DE PLANIFICACIÓN

SECRETARIA DE JUNTA

VIGENCIA: _____

APROBACIÓN DEL GOBIERNO MUNICIPAL AUTÓNOMO DE CABO ROJO

DIRECTOR DE ORDENACIÓN TERRITORIAL

PRESIDENTE LEGISLATURA MUNICIPAL

ALCALDESA

FECHA

PLAN DE ORDENACIÓN TERRITORIAL

PLANO DE CALIFICACIÓN DE SUELO

MUNICIPIO AUTÓNOMO DE CABO ROJO

DOCUMENTO DE VISTA PÚBLICA

DISTRITOS DE ORDENACIÓN

- PR PRESERVACIÓN DE RECURSOS
- CR CONSERVACIÓN DE RECURSOS
- PP PLAYA PÚBLICA
- RU-1 ÁREA DE RESERVA UNO
- RU-2 ÁREA DE RESERVA DOS
- RE RUTA ESCÉNICA
- DT-G DOTACIONAL GENERAL
- DT-P DOTACIONAL PARQUE
- A-G AGRÍCOLA GENERAL
- R-G RURAL GENERAL
- DTS DISTRITO TURÍSTICO SELECTIVO
- UR TERRENOS URBANIZABLES
- A-P AGRÍCOLA PRODUCTIVO
- DS DESARROLLO SELECTIVO
- LÍMITE DE CLASIFICACIÓN
- LÍMITE DE CALIFICACIÓN
- CUERPO DE AGUA
- LÍMITE RESERVA AGRÍCOLA

CLAVE

	259	
	285	
307	308	309
331	332	333
352	356	357
379	380	381
402	403	404
424	425	426
444	445	