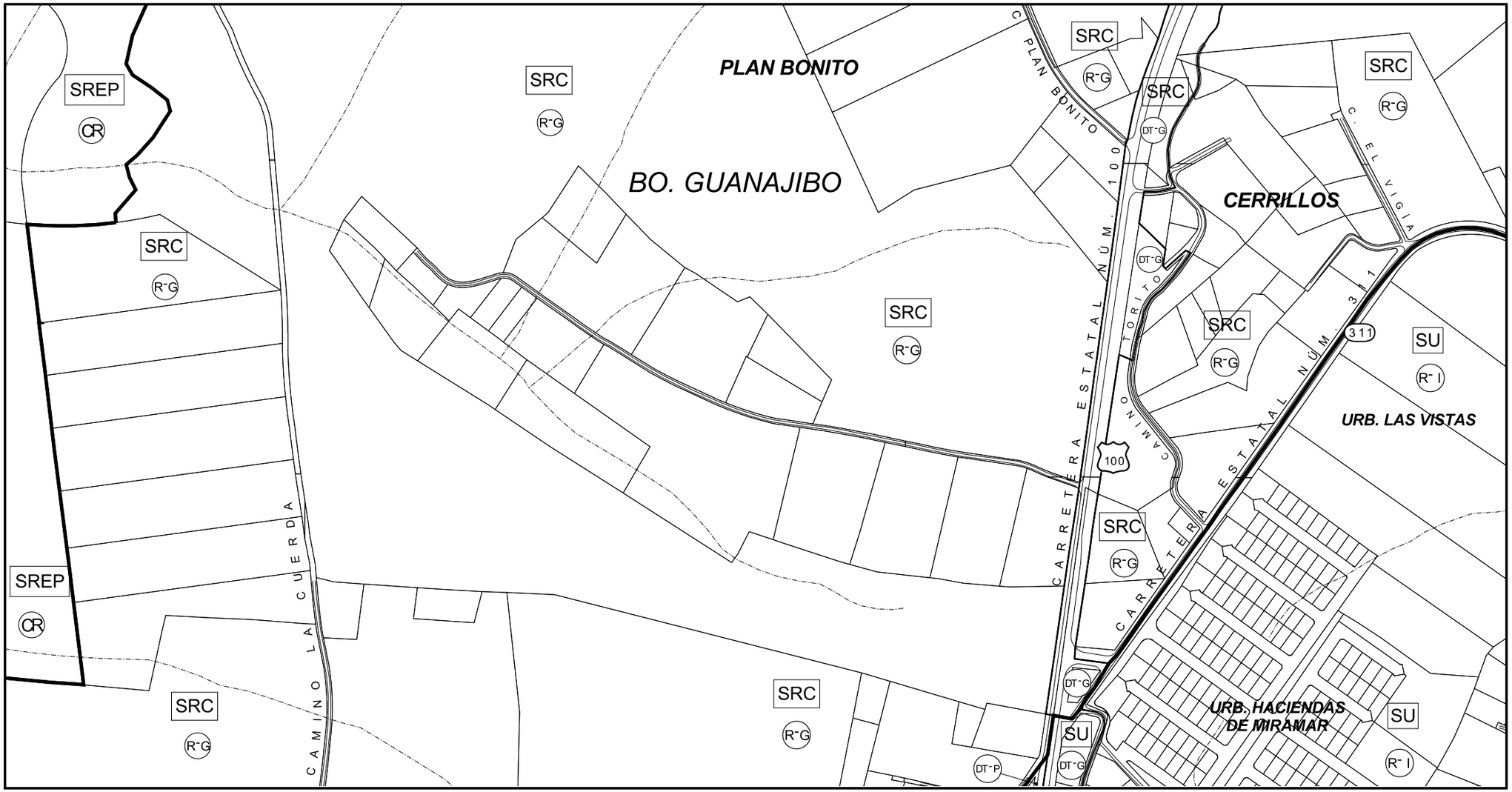

0 250 500 750 1000 METROS

ESCALA: 1: 2,000
HOJA NUM. 1

CERTIFICACIÓN	APROBACIÓN DEL GOBIERNO MUNICIPAL AUTÓNOMO DE CABO ROJO		PLAN DE ORDENACIÓN TERRITORIAL	DISTRITOS DE ORDENACIÓN	CLAVE
ADOPTADO POR LA JUNTA DE PLANIFICACIÓN	DIRECTOR DE ORDENACIÓN TERRITORIAL	PRESIDENTE LEGISLATURA MUNICIPAL	**PLANO DE CALIFICACIÓN DE SUELO**	R-I RESIDENCIAL INTERMEDIO	1 2 3 4
SECRETARIA DE JUNTA	ALCALDESA	FECHA	MUNICIPIO AUTÓNOMO DE CABO ROJO	R-A RESIDENCIAL ALTA DENSIDAD	
VIGENCIA:			DOCUMENTO DE VISTA PÚBLICA	R-C RESIDENCIAL COMERCIAL MIXTO	
				C-L COMERCIAL LIVIANO	
				C-I COMERCIAL INTERMEDIO	
				C-C CENTRO COMERCIAL	
				RC-E RECREACIÓN COMERCIAL EXTENSA	
				RT-I RESIDENCIAL TURÍSTICO INTERMEDIO	
				RT-A RESIDENCIAL TURÍSTICO ALTA DENSIDAD	
				CT-L COMERCIAL TURÍSTICO LIVIANO	
				CT-I COMERCIAL TURÍSTICO INTERMEDIO	
				I-L INDUSTRIAL LIVIANO	
				I-P INDUSTRIAL PESADO	
				DT-G DOTACIONAL GENERAL	
				DT-P DOTACIONAL PARQUE	
				RE RUTA ESCÉNICA	
				AD ÁREA DESARROLLADA	
				R-G RURAL GENERAL	
				LÍMITE DE LA CLASIFICACIÓN	
				LÍMITE DE LA CALIFICACIÓN	
				LÍMITE RESERVA AGRÍCOLA	

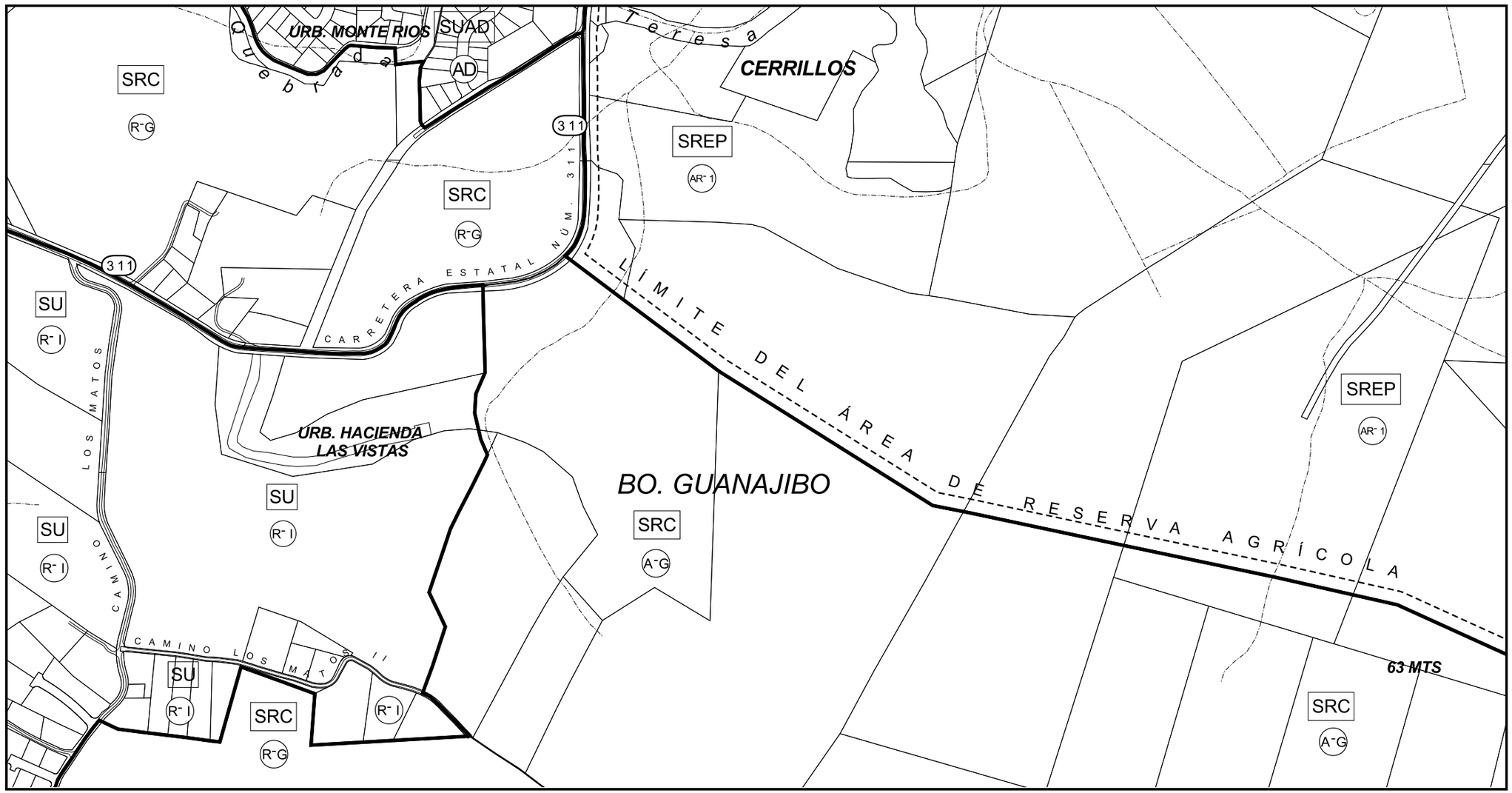

0 250 500 750 1000 METROS

ESCALA: 1: 2,000
HOJA NUM. 2

CERTIFICACIÓN	APROBACIÓN DEL GOBIERNO MUNICIPAL AUTÓNOMO DE CABO ROJO		PLAN DE ORDENACIÓN TERRITORIAL	DISTRITOS DE ORDENACIÓN	CLAVE
ADOPTADO POR LA JUNTA DE PLANIFICACIÓN	DIRECTOR DE ORDENACIÓN TERRITORIAL	PRESIDENTE LEGISLATURA MUNICIPAL	**PLANO DE CALIFICACIÓN DE SUELO**	R-I RESIDENCIAL INTERMEDIO	1 2 3 4
SECRETARIA DE JUNTA	ALCALDESA	FECHA	MUNICIPIO AUTÓNOMO DE CABO ROJO	R-A RESIDENCIAL ALTA DENSIDAD	
VIGENCIA:			DOCUMENTO DE VISTA PÚBLICA	R-C RESIDENCIAL COMERCIAL MIXTO	
				C-L COMERCIAL LIVIANO	
				C-I COMERCIAL INTERMEDIO	
				C-C CENTRO COMERCIAL	
				RC-E RECREACIÓN COMERCIAL EXTENSA	
				RT-I RESIDENCIAL TURÍSTICO INTERMEDIO	
				RT-A RESIDENCIAL TURÍSTICO ALTA DENSIDAD	
				CT-L COMERCIAL TURÍSTICO LIVIANO	
				CT-I COMERCIAL TURÍSTICO INTERMEDIO	
				I-L INDUSTRIAL LIVIANO	
				I-P INDUSTRIAL PESADO	
				DT-G DOTACIONAL GENERAL	
				DT-P DOTACIONAL PARQUE	
				RE RUTA ESCÉNICA	
				AD ÁREA DESARROLLADA	
				R-G RURAL GENERAL	
				LÍMITE DE LA CLASIFICACIÓN	
				LÍMITE DE LA CALIFICACIÓN	
				LÍMITE RESERVA AGRÍCOLA	

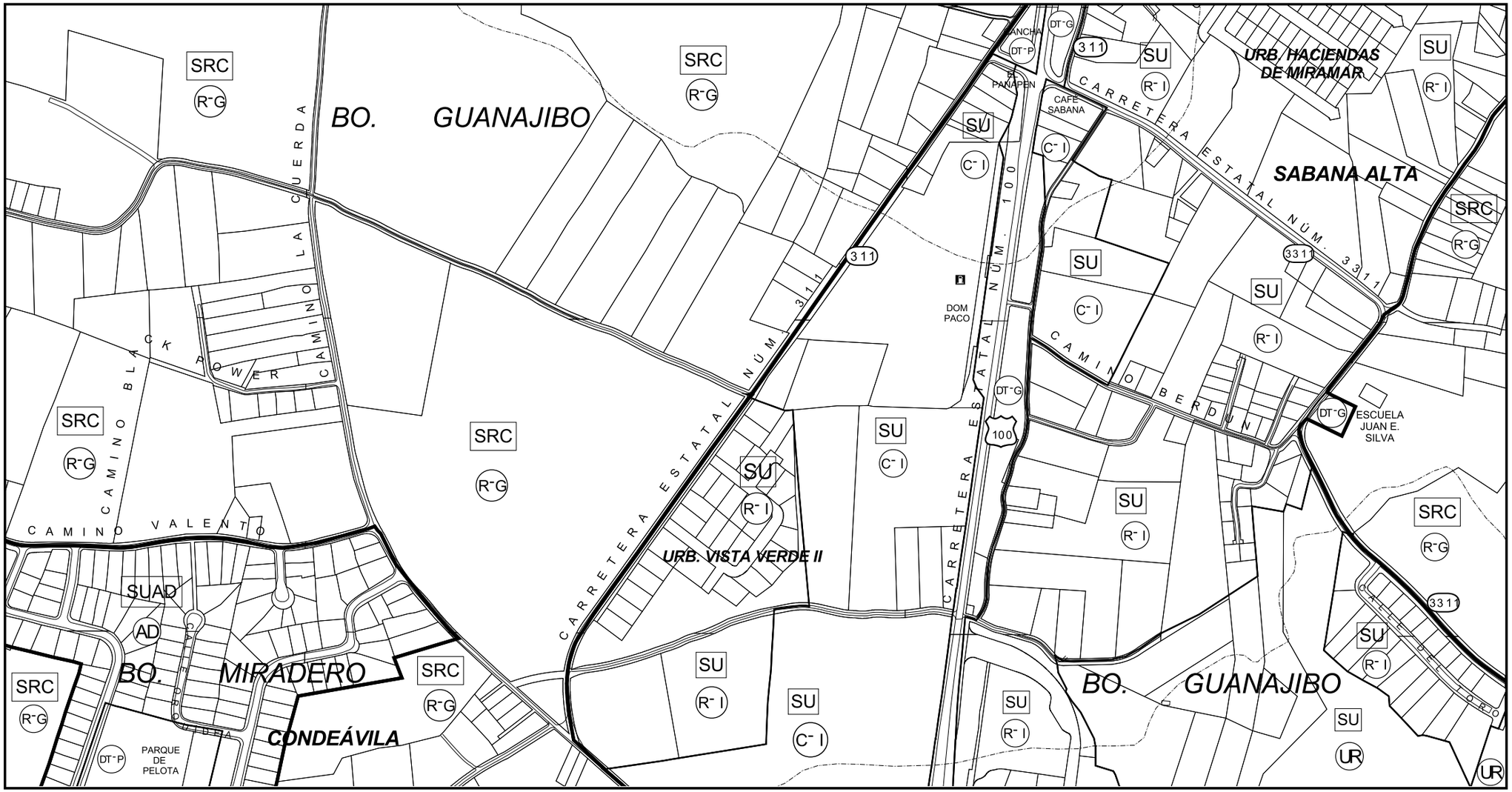

ESCALA: 1: 2,000
HOJA NUM. 3

CERTIFICACIÓN	APROBACIÓN DEL GOBIERNO MUNICIPAL AUTÓNOMO DE CABO ROJO		PLAN DE ORDENACIÓN TERRITORIAL	DISTRITOS DE ORDENACIÓN	CLAVE
ADOPTADO POR LA JUNTA DE PLANIFICACIÓN	DIRECTOR DE ORDENACIÓN TERRITORIAL	PRESIDENTE LEGISLATURA MUNICIPAL	**PLANO DE CALIFICACIÓN DE SUELO**	R-I RESIDENCIAL INTERMEDIO	1 2
SECRETARIA DE JUNTA	ALCALDESA	FECHA	MUNICIPIO AUTÓNOMO DE CABO ROJO	R-A RESIDENCIAL ALTA DENSIDAD	3 4
VIGENCIA:			DOCUMENTO DE VISTA PÚBLICA	R-C RESIDENCIAL COMERCIAL MIXTO	5 6
				C-L COMERCIAL LIVIANO	
				C-I COMERCIAL INTERMEDIO	
				C-C CENTRO COMERCIAL	
				RC-E RECREACIÓN COMERCIAL EXTENSA	
				RT-I RESIDENCIAL TURÍSTICO INTERMEDIO	
				RT-A RESIDENCIAL TURÍSTICO ALTA DENSIDAD	
				CT-L COMERCIAL TURÍSTICO LIVIANO	
				CT-I COMERCIAL TURÍSTICO INTERMEDIO	
				I-L INDUSTRIAL LIVIANO	
				I-P INDUSTRIAL PESADO	
				DT-G DOTACIONAL GENERAL	
				DT-P DOTACIONAL PARQUE	
				RE RUTA ESCÉNICA	
				AD ÁREA DESARROLLADA	
				R-G RURAL GENERAL	
				LÍMITE DE LA CLASIFICACIÓN	
				LÍMITE DE LA CALIFICACIÓN	
				LÍMITE RESERVA AGRÍCOLA	

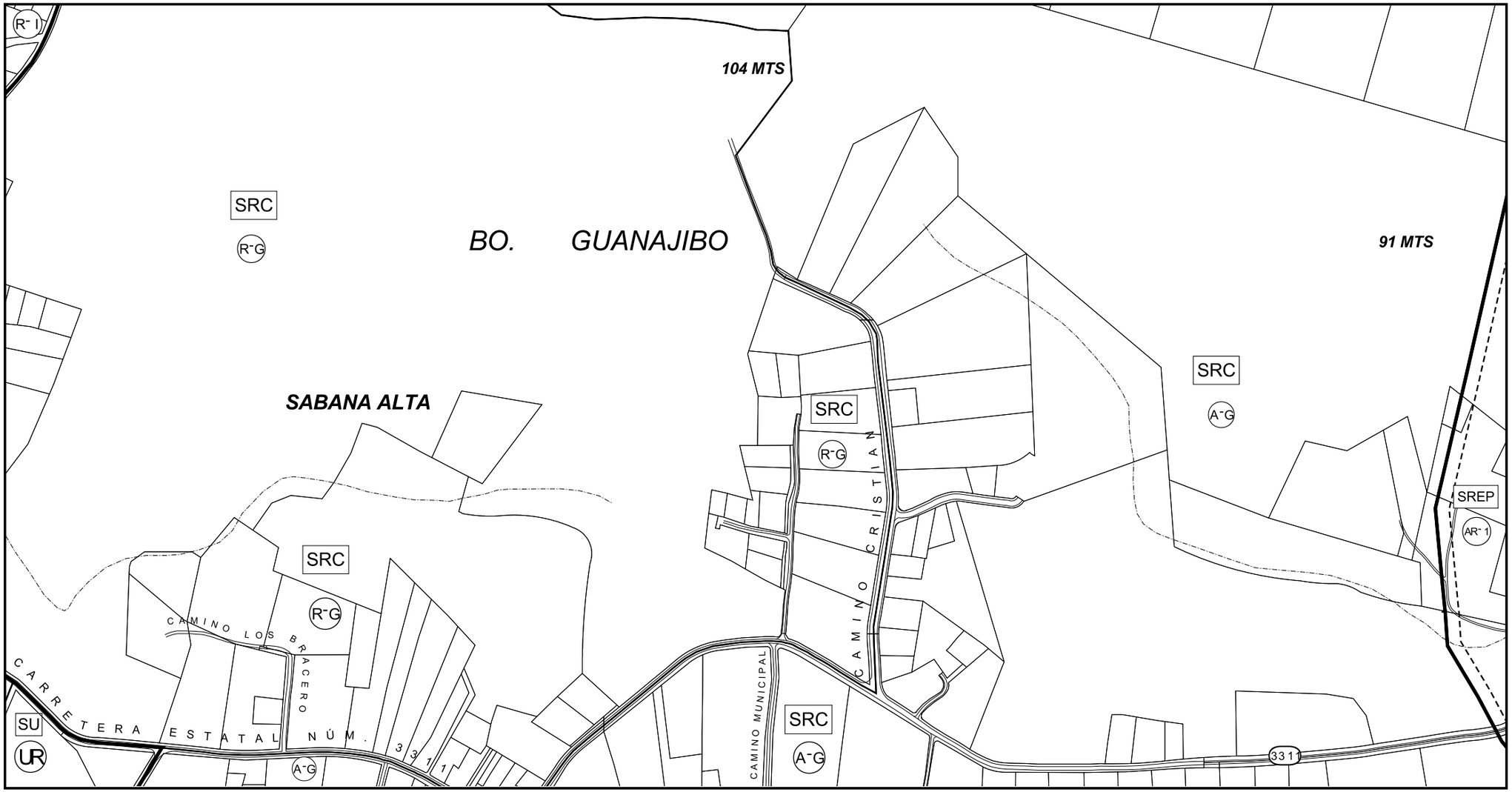

ESCALA: 1: 2,000
HOJA NUM. 4

CERTIFICACIÓN
ADOPTADO POR LA JUNTA DE PLANIFICACIÓN

SECRETARIA DE JUNTA

VIGENCIA: _____

APROBACIÓN DEL GOBIERNO MUNICIPAL AUTÓNOMO DE CABO ROJO

DIRECTOR DE ORDENACIÓN TERRITORIAL — PRESIDENTE LEGISLATURA MUNICIPAL

ALCALDESA — FECHA

PLAN DE ORDENACIÓN TERRITORIAL

PLANO DE CALIFICACIÓN DE SUELO

MUNICIPIO AUTÓNOMO DE CABO ROJO

DOCUMENTO DE VISTA PÚBLICA

DISTRITOS DE ORDENACIÓN

- R-I RESIDENCIAL INTERMEDIO
- R-A RESIDENCIAL ALTA DENSIDAD
- R-C RESIDENCIAL COMERCIAL MIXTO
- C-L COMERCIAL LIVIANO
- C-I COMERCIAL INTERMEDIO
- C-C CENTRO COMERCIAL
- RC-E RECREACIÓN COMERCIAL EXTENSA
- RT-I RESIDENCIAL TURÍSTICO INTERMEDIO
- RT-A RESIDENCIAL TURÍSTICO ALTA DENSIDAD
- CT-L COMERCIAL TURÍSTICO LIVIANO
- CT-I COMERCIAL TURÍSTICO INTERMEDIO
- I-L INDUSTRIAL LIVIANO
- I-P INDUSTRIAL PESADO
- DT-G DOTACIONAL GENERAL
- DT-P DOTACIONAL PARQUE
- RE RUTA ESCÉNICA
- AD ÁREA DESARROLLADA
- R-G RURAL GENERAL

- LÍMITE DE LA CLASIFICACIÓN
- LÍMITE DE LA CALIFICACIÓN
- LÍMITE RESERVA AGRÍCOLA

CLAVE

1	2	
3	4	
5	6	

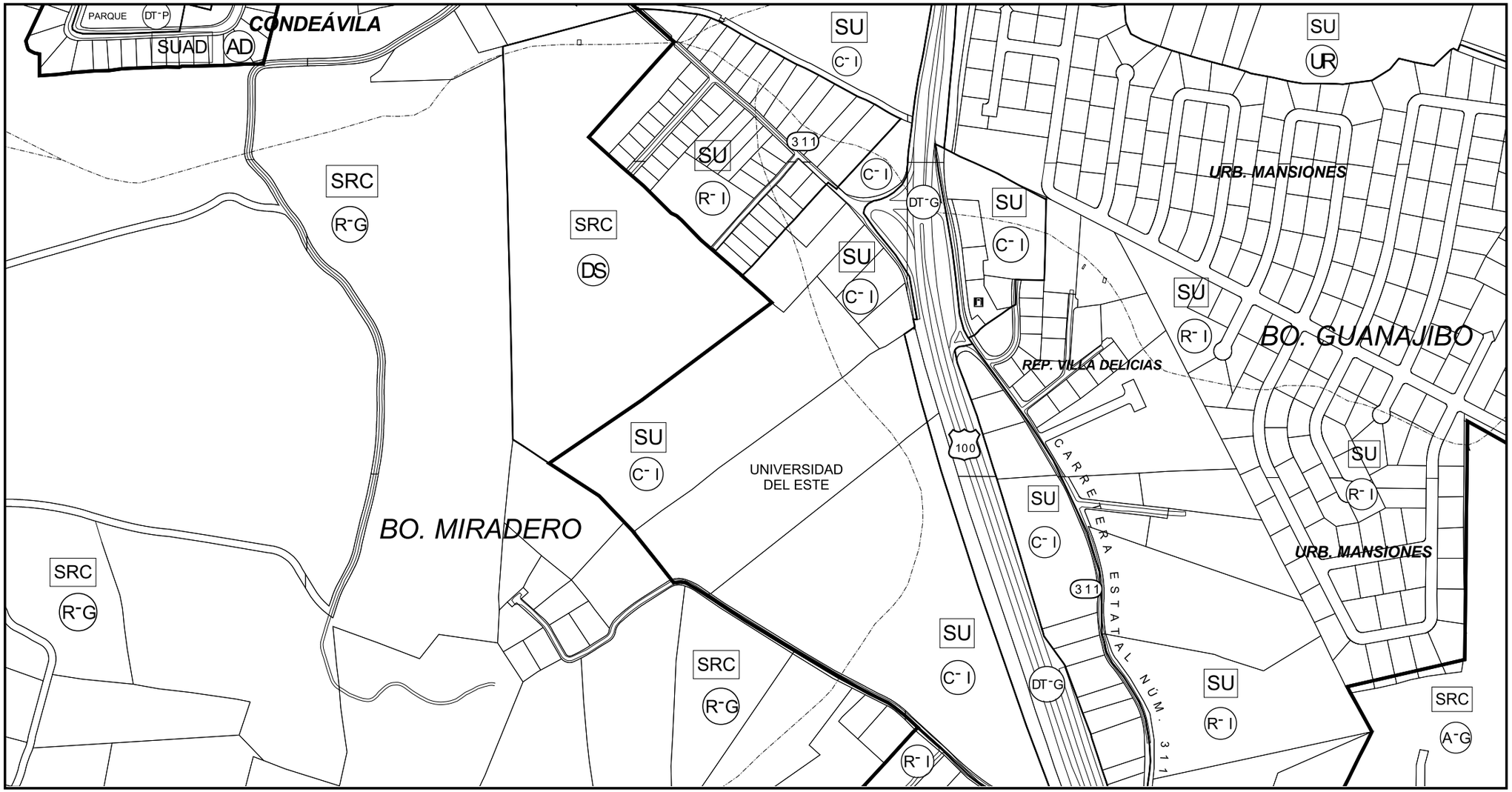

0 250 500 750 1000 METROS

ESCALA: 1: 2,000
HOJA NUM. 5

CERTIFICACIÓN
ADOPTADO POR LA JUNTA DE PLANIFICACIÓN

SECRETARIA DE JUNTA

VIGENCIA: _____

APROBACIÓN DEL GOBIERNO MUNICIPAL AUTÓNOMO DE CABO ROJO

DIRECTOR DE ORDENACIÓN TERRITORIAL — PRESIDENTE LEGISLATURA MUNICIPAL

ALCALDESA — FECHA

PLAN DE ORDENACIÓN TERRITORIAL

PLANO DE CALIFICACIÓN DE SUELO

MUNICIPIO AUTÓNOMO DE CABO ROJO

DOCUMENTO DE VISTA PÚBLICA

DISTRITOS DE ORDENACIÓN

- R-I RESIDENCIAL INTERMEDIO
- R-A RESIDENCIAL ALTA DENSIDAD
- R-C RESIDENCIAL COMERCIAL MIXTO
- C-L COMERCIAL LIVIANO
- C-I COMERCIAL INTERMEDIO
- C-C CENTRO COMERCIAL
- RC-E RECREACIÓN COMERCIAL EXTENSA
- RT-I RESIDENCIAL TURÍSTICO INTERMEDIO
- RT-A RESIDENCIAL TURÍSTICO ALTA DENSIDAD
- CT-L COMERCIAL TURÍSTICO LIVIANO
- CT-I COMERCIAL TURÍSTICO INTERMEDIO
- I-L INDUSTRIAL LIVIANO
- I-P INDUSTRIAL PESADO
- DT-G DOTACIONAL GENERAL
- DT-P DOTACIONAL PARQUE
- RE RUTA ESCÉNICA
- AD ÁREA DESARROLLADA
- R-G RURAL GENERAL

LÍMITE DE LA CLASIFICACIÓN
LÍMITE DE LA CALIFICACIÓN
LÍMITE RESERVA AGRÍCOLA

CLAVE

	3	4
	5	6
	7	

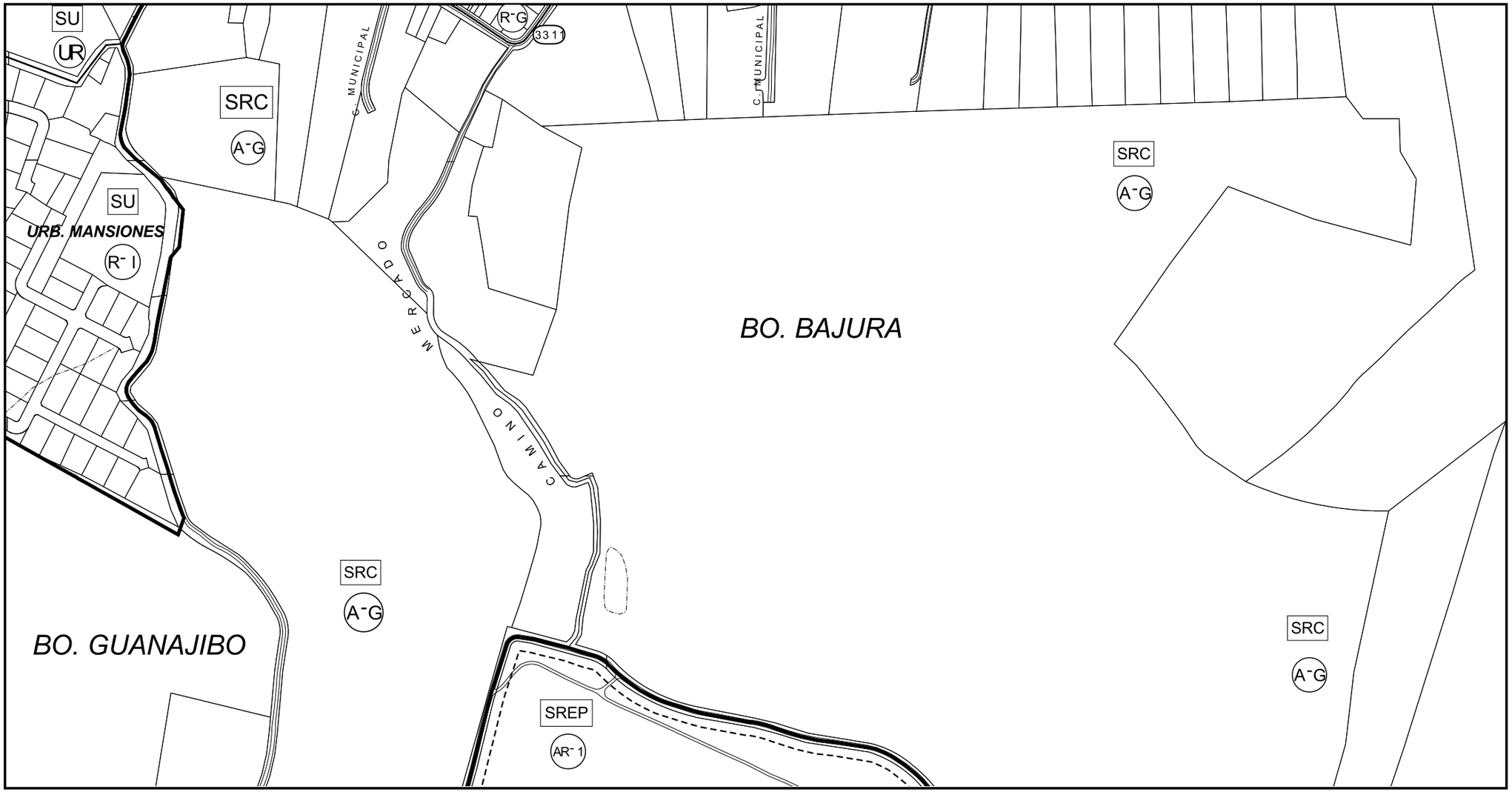

0 250 500 750 1000 METROS

ESCALA: 1: 2,000
HOJA NUM. 6

CERTIFICACIÓN	APROBACIÓN DEL GOBIERNO MUNICIPAL AUTÓNOMO DE CABO ROJO	PLAN DE ORDENACIÓN TERRITORIAL	DISTRITOS DE ORDENACIÓN	CLAVE
ADOPTADO POR LA JUNTA DE PLANIFICACIÓN SECRETARIA DE JUNTA VIGENCIA:	DIRECTOR DE ORDENACIÓN TERRITORIAL PRESIDENTE LEGISLATURA MUNICIPAL ALCALDESA FECHA	**PLANO DE CALIFICACIÓN DE SUELO** MUNICIPIO AUTÓNOMO DE CABO ROJO DOCUMENTO DE VISTA PÚBLICA	R-I RESIDENCIAL INTERMEDIO R-A RESIDENCIAL ALTA DENSIDAD R-C RESIDENCIAL COMERCIAL MIXTO C-L COMERCIAL LIVIANO C-I COMERCIAL INTERMEDIO C-C CENTRO COMERCIAL RC-E RECREACIÓN COMERCIAL EXTENSA RT-I RESIDENCIAL TURÍSTICO INTERMEDIO RT-A RESIDENCIAL TURÍSTICO ALTA DENSIDAD CT-L COMERCIAL TURÍSTICO LIVIANO CT-I COMERCIAL TURÍSTICO INTERMEDIO I-L INDUSTRIAL LIVIANO I-P INDUSTRIAL PESADO DT-G DOTACIONAL GENERAL DT-P DOTACIONAL PARQUE RE RUTA ESCÉNICA AD ÁREA DESARROLLADA R-G RURAL GENERAL LÍMITE DE LA CLASIFICACIÓN LÍMITE DE LA CALIFICACIÓN LÍMITE RESERVA AGRÍCOLA	3 4 5 6 7

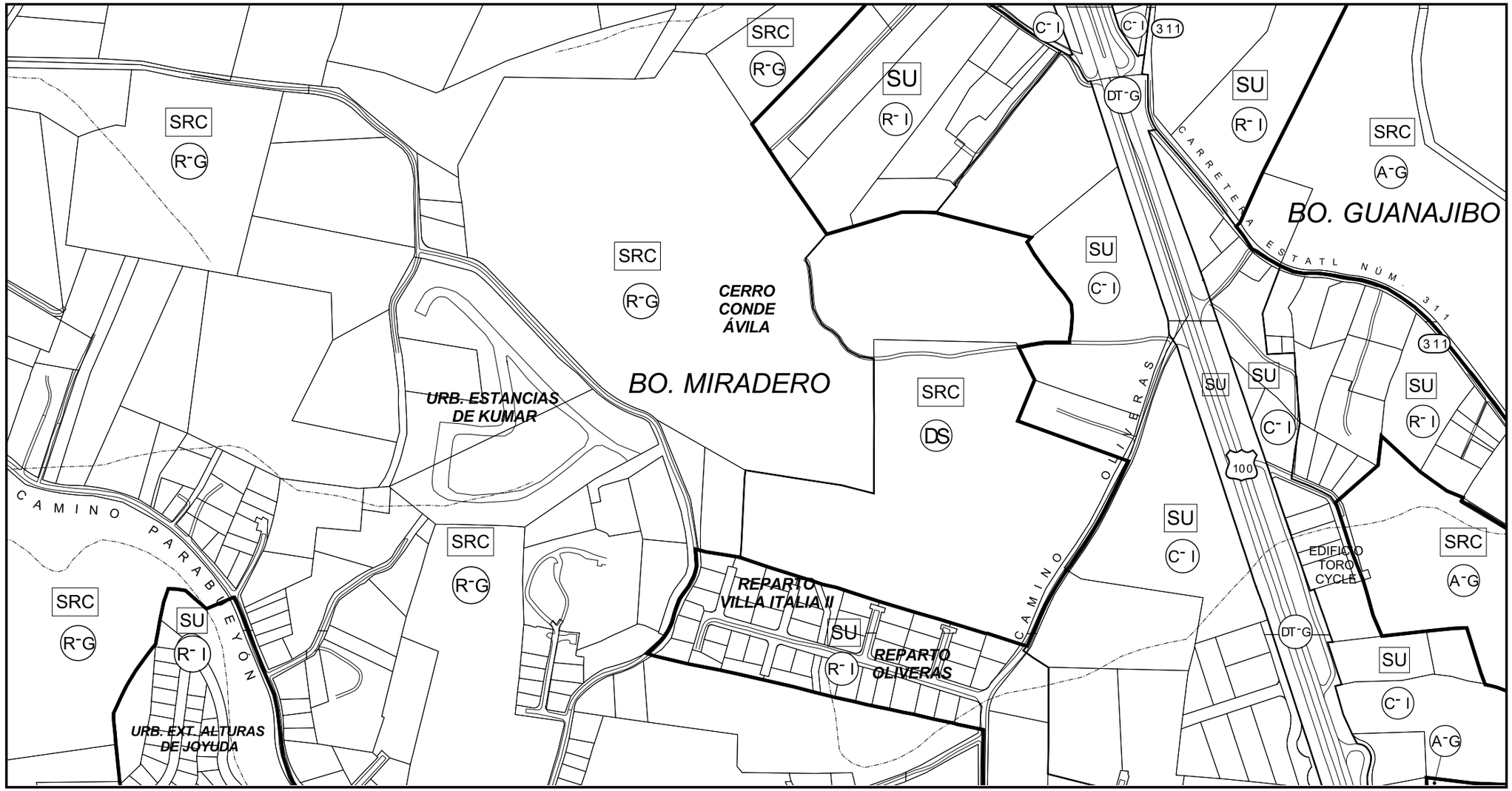

0 250 500 750 1000 METROS

ESCALA: 1: 2,000
HOJA NUM. 7

CERTIFICACIÓN	APROBACIÓN DEL GOBIERNO MUNICIPAL AUTÓNOMO DE CABO ROJO		PLAN DE ORDENACIÓN TERRITORIAL	DISTRITOS DE ORDENACIÓN	CLAVE
ADOPTADO POR LA JUNTA DE PLANIFICACIÓN	DIRECTOR DE ORDENACIÓN TERRITORIAL	PRESIDENTE LEGISLATURA MUNICIPAL	**PLANO DE CALIFICACIÓN DE SUELO**	R-I RESIDENCIAL INTERMEDIO	5 6 7 9 10 11
SECRETARIA DE JUNTA	ALCALDESA	FECHA	MUNICIPIO AUTÓNOMO DE CABO ROJO	R-A RESIDENCIAL ALTA DENSIDAD	
VIGENCIA:			DOCUMENTO DE VISTA PÚBLICA	R-C RESIDENCIAL COMERCIAL MIXTO	
				C-L COMERCIAL LIVIANO	
				C-I COMERCIAL INTERMEDIO	
				C-C CENTRO COMERCIAL	
				RC-E RECREACIÓN COMERCIAL EXTENSA	
				RT-I RESIDENCIAL TURÍSTICO INTERMEDIO	
				RT-A RESIDENCIAL TURÍSTICO ALTA DENSIDAD	
				CT-L COMERCIAL TURÍSTICO LIVIANO	
				CT-I COMERCIAL TURÍSTICO INTERMEDIO	
				I-L INDUSTRIAL LIVIANO	
				I-P INDUSTRIAL PESADO	
				DT-G DOTACIONAL GENERAL	
				DT-P DOTACIONAL PARQUE	
				RE RUTA ESCÉNICA	
				AD ÁREA DESARROLLADA	
				R-E RURAL GENERAL	
				LÍMITE DE LA CLASIFICACIÓN	
				LÍMITE DE LA CALIFICACIÓN	
				LÍMITE RESERVA AGRÍCOLA	

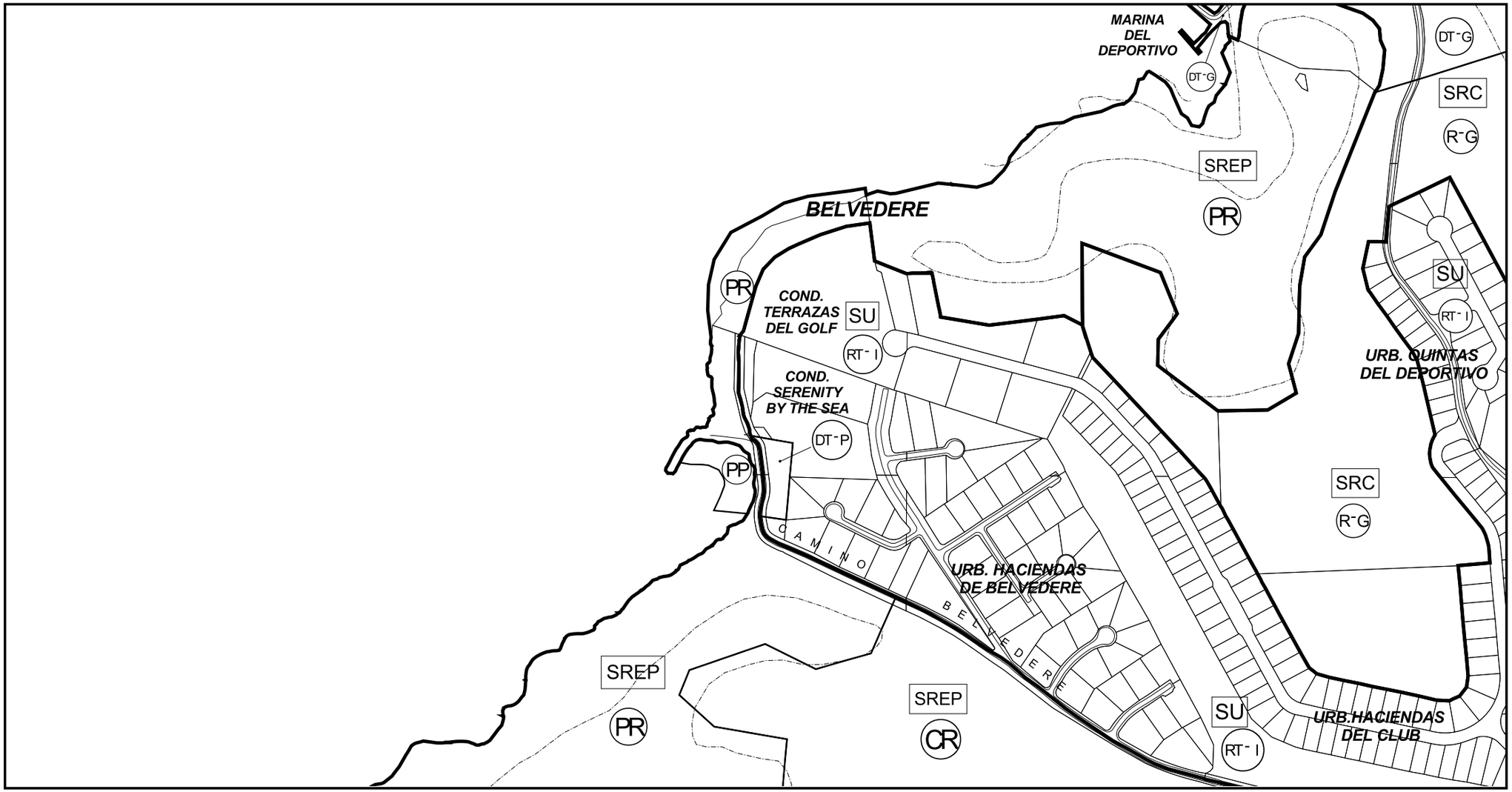

0 250 500 750 1000 METROS

ESCALA: 1: 2,000
HOJA NUM. 8

CERTIFICACIÓN
ADOPTADO POR LA JUNTA DE PLANIFICACIÓN

SECRETARIA DE JUNTA

VIGENCIA: _____

APROBACIÓN DEL GOBIERNO MUNICIPAL AUTÓNOMO DE CABO ROJO

DIRECTOR DE ORDENACIÓN TERRITORIAL — PRESIDENTE LEGISLATURA MUNICIPAL

ALCALDESA — FECHA

PLAN DE ORDENACIÓN TERRITORIAL

PLANO DE CALIFICACIÓN DE SUELO

MUNICIPIO AUTÓNOMO DE CABO ROJO

DOCUMENTO DE VISTA PÚBLICA

DISTRITOS DE ORDENACIÓN

- R-I RESIDENCIAL INTERMEDIO
- R-A RESIDENCIAL ALTA DENSIDAD
- RC-I RESIDENCIAL COMERCIAL MIXTO
- C-L COMERCIAL LIVIANO
- C-I COMERCIAL INTERMEDIO
- C-C CENTRO COMERCIAL
- RC-E RECREACIÓN COMERCIAL EXTENSA
- RT-I RESIDENCIAL TURÍSTICO INTERMEDIO
- RT-A RESIDENCIAL TURÍSTICO ALTA DENSIDAD
- CT-L COMERCIAL TURÍSTICO LIVIANO
- CT-I COMERCIAL TURÍSTICO INTERMEDIO
- I-L INDUSTRIAL LIVIANO
- I-P INDUSTRIAL PESADO
- DT-G DOTACIONAL GENERAL
- DT-P DOTACIONAL PARQUE
- RE RUTA ESCÉNICA
- AD ÁREA DESARROLLADA
- R-G RURAL GENERAL

LÍMITE DE LA CLASIFICACIÓN
LÍMITE DE LA CALIFICACIÓN
LÍMITE RESERVA AGRÍCOLA

CLAVE

	8	9
	12	13

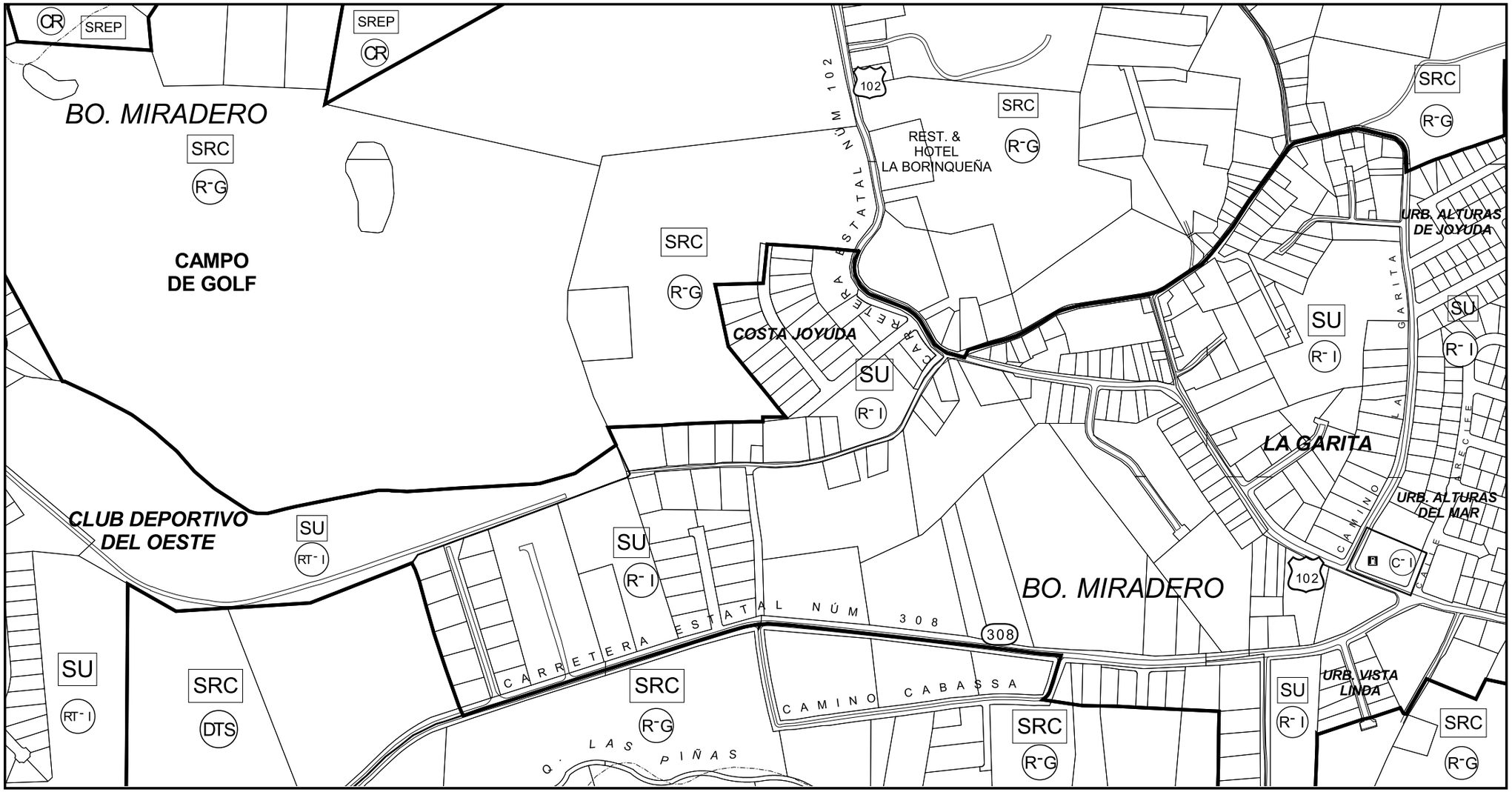

0 250 500 750 1000 METROS

ESCALA: 1: 2,000
HOJA NUM. 9

CERTIFICACIÓN	APROBACIÓN DEL GOBIERNO MUNICIPAL AUTÓNOMO DE CABO ROJO	PLAN DE ORDENACIÓN TERRITORIAL	DISTRITOS DE ORDENACIÓN	CLAVE
ADOPTADO POR LA JUNTA DE PLANIFICACIÓN SECRETARIA DE JUNTA VIGENCIA:	DIRECTOR DE ORDENACIÓN TERRITORIAL PRESIDENTE LEGISLATURA MUNICIPAL ALCALDESA FECHA	**PLANO DE CALIFICACIÓN DE SUELO** MUNICIPIO AUTÓNOMO DE CABO ROJO DOCUMENTO DE VISTA PÚBLICA	R-I RESIDENCIAL INTERMEDIO R-A RESIDENCIAL ALTA DENSIDAD R-C RESIDENCIAL COMERCIAL MIXTO C-L COMERCIAL LIVIANO C-I COMERCIAL INTERMEDIO C-C CENTRO COMERCIAL RC-E RECREACIÓN COMERCIAL EXTENSA RT-I RESIDENCIAL TURÍSTICO INTERMEDIO RT-A RESIDENCIAL TURÍSTICO ALTA DENSIDAD CT-L COMERCIAL TURÍSTICO LIVIANO CT-I COMERCIAL TURÍSTICO INTERMEDIO I-L INDUSTRIAL LIVIANO I-P INDUSTRIAL PESADO DT-G DOTACIONAL GENERAL DT-P DOTACIONAL PARQUE RE RUTA ESCÉNICA AD ÁREA DESARROLLADA R-G RURAL GENERAL LÍMITE DE LA CLASIFICACIÓN LÍMITE DE LA CALIFICACIÓN LÍMITE RESERVA AGRÍCOLA	7 8 9 10 12 13 14

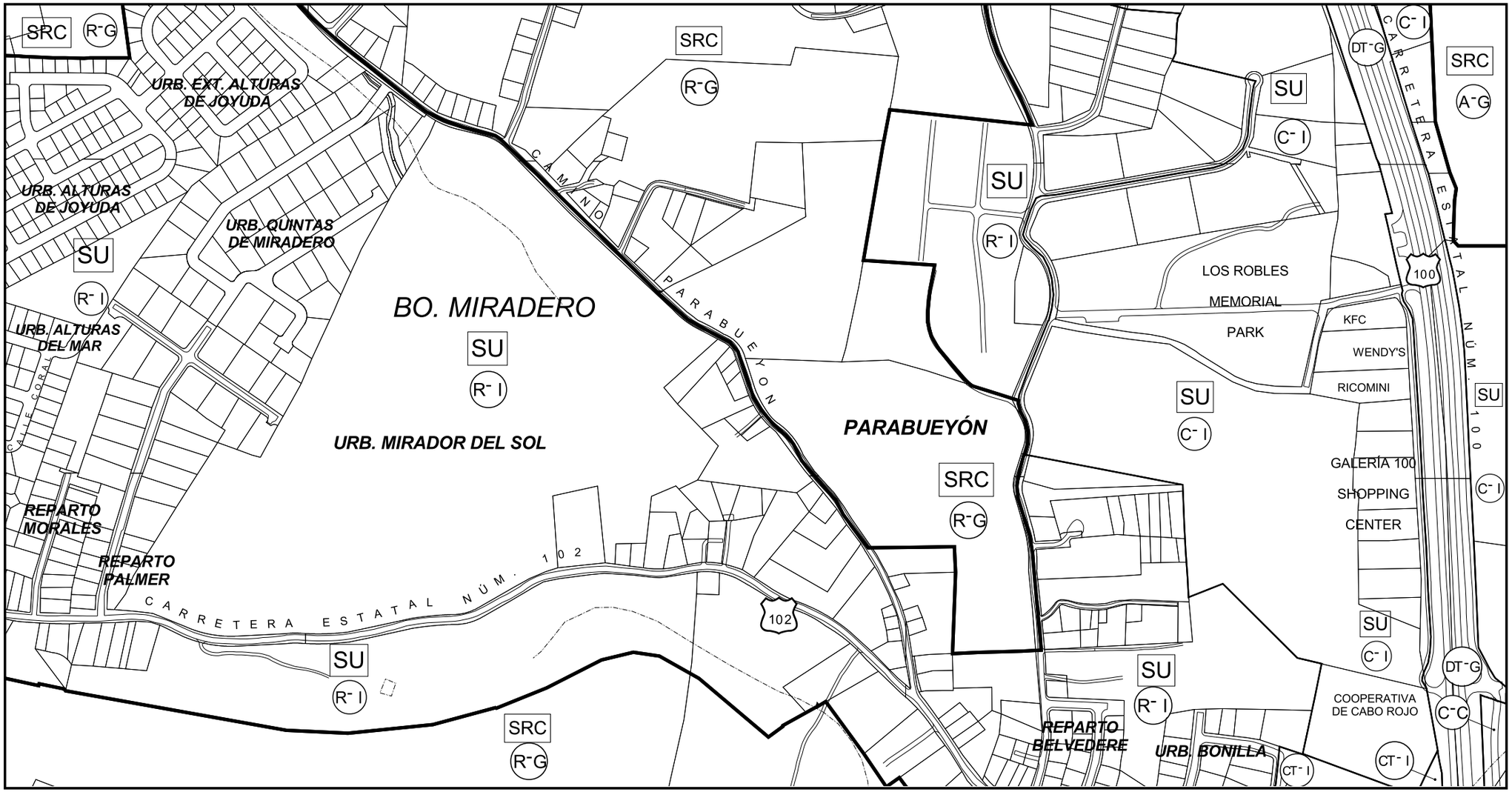

0 250 500 750 1000 METROS

ESCALA: 1: 2,000
HOJA NUM. 10

CERTIFICACIÓN
ADOPTADO POR LA JUNTA DE PLANIFICACIÓN

SECRETARIA DE JUNTA

VIGENCIA: _____

APROBACIÓN DEL GOBIERNO MUNICIPAL AUTÓNOMO DE CABO ROJO

DIRECTOR DE ORDENACIÓN TERRITORIAL — PRESIDENTE LEGISLATURA MUNICIPAL

ALCALDESA — FECHA

PLAN DE ORDENACIÓN TERRITORIAL

PLANO DE CALIFICACIÓN DE SUELO

MUNICIPIO AUTÓNOMO DE CABO ROJO

DOCUMENTO DE VISTA PÚBLICA

DISTRITOS DE ORDENACIÓN

- R-I RESIDENCIAL INTERMEDIO
- R-A RESIDENCIAL ALTA DENSIDAD
- R-C RESIDENCIAL COMERCIAL MIXTO
- C-L COMERCIAL LIVIANO
- C-I COMERCIAL INTERMEDIO
- C-C CENTRO COMERCIAL
- RC-E RECREACIÓN COMERCIAL EXTENSA
- RT-I RESIDENCIAL TURÍSTICO INTERMEDIO
- RT-A RESIDENCIAL TURÍSTICO ALTA DENSIDAD
- CT-L COMERCIAL TURÍSTICO LIVIANO
- CT-I COMERCIAL TURÍSTICO INTERMEDIO
- I-L INDUSTRIAL LIVIANO
- I-P INDUSTRIAL PESADO
- DT-G DOTACIONAL GENERAL
- DT-P DOTACIONAL PARQUE
- RE RUTA ESCÉNICA
- AD ÁREA DESARROLLADA
- R-G RURAL GENERAL

- LÍMITE DE LA CLASIFICACIÓN
- LÍMITE DE LA CALIFICACIÓN
- LÍMITE RESERVA AGRÍCOLA

CLAVE

	7	
9	10	11
13	14	15

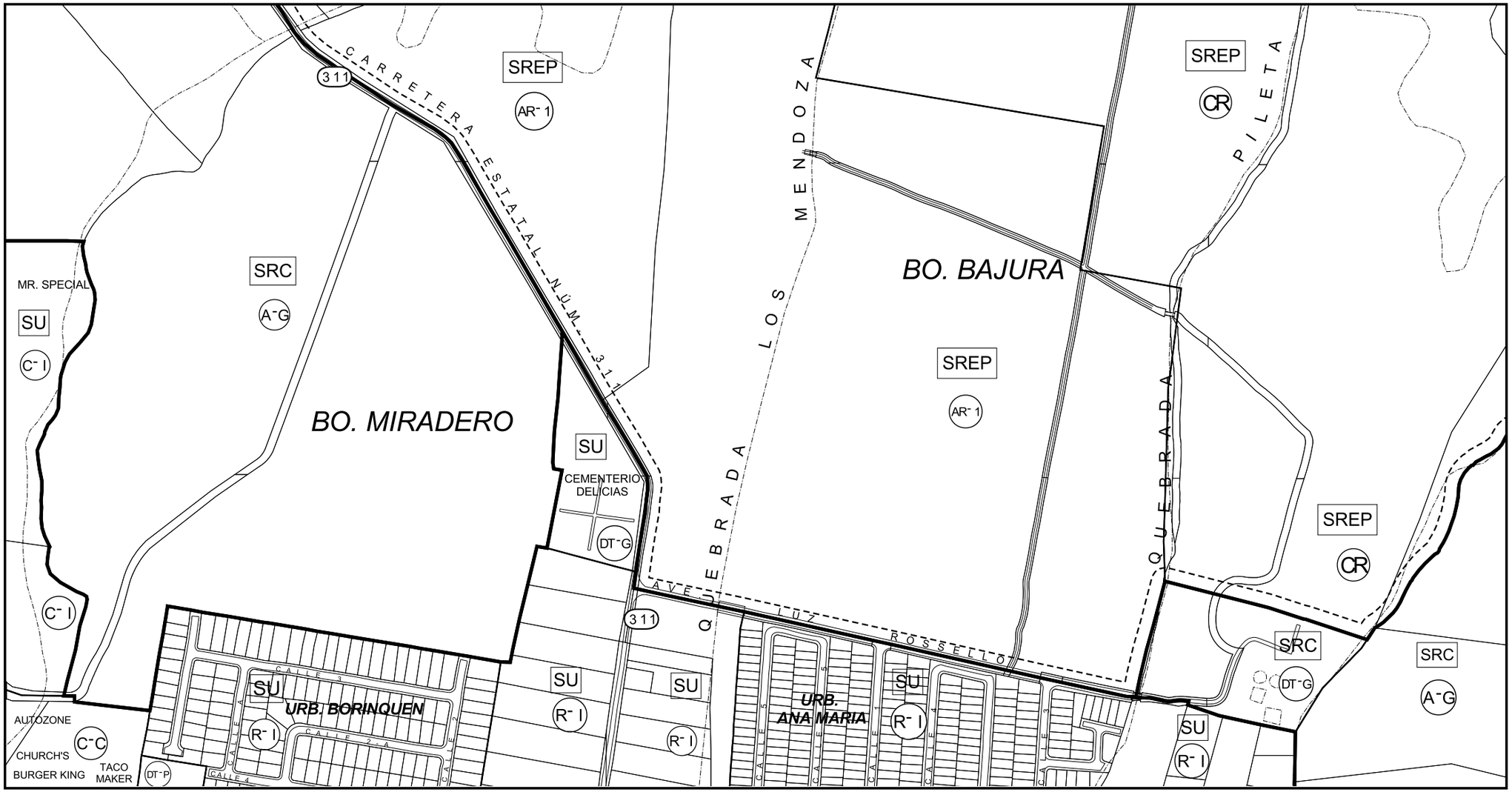

0 250 500 750 1000 METROS

ESCALA: 1: 2,000
HOJA NUM. 11

CERTIFICACIÓN	APROBACIÓN DEL GOBIERNO MUNICIPAL AUTÓNOMO DE CABO ROJO	PLAN DE ORDENACIÓN TERRITORIAL	DISTRITOS DE ORDENACIÓN	CLAVE
ADOPTADO POR LA JUNTA DE PLANIFICACIÓN SECRETARIA DE JUNTA VIGENCIA:	DIRECTOR DE ORDENACIÓN TERRITORIAL PRESIDENTE LEGISLATURA MUNICIPAL ALCALDESA FECHA	**PLANO DE CALIFICACIÓN DE SUELO** MUNICIPIO AUTÓNOMO DE CABO ROJO DOCUMENTO DE VISTA PÚBLICA	R-I RESIDENCIAL INTERMEDIO R-A RESIDENCIAL ALTA DENSIDAD R-M RESIDENCIAL COMERCIAL MIXTO C-L COMERCIAL LIVIANO C-I COMERCIAL INTERMEDIO C-C CENTRO COMERCIAL RC-E RECREACIÓN COMERCIAL EXTENSA RT-I RESIDENCIAL TURÍSTICO INTERMEDIO RT-A RESIDENCIAL TURÍSTICO ALTA DENSIDAD CT-L COMERCIAL TURÍSTICO LIVIANO CT-I COMERCIAL TURÍSTICO INTERMEDIO I-L INDUSTRIAL LIVIANO I-P INDUSTRIAL PESADO DT-G DOTACIONAL GENERAL DT-P DOTACIONAL PARQUE RE RUTA ESCÉNICA AD ÁREA DESARROLLADA R-G RURAL GENERAL LÍMITE DE LA CLASIFICACIÓN LÍMITE DE LA CALIFICACIÓN LÍMITE RESERVA AGRÍCOLA	7 10 11 14 15 16

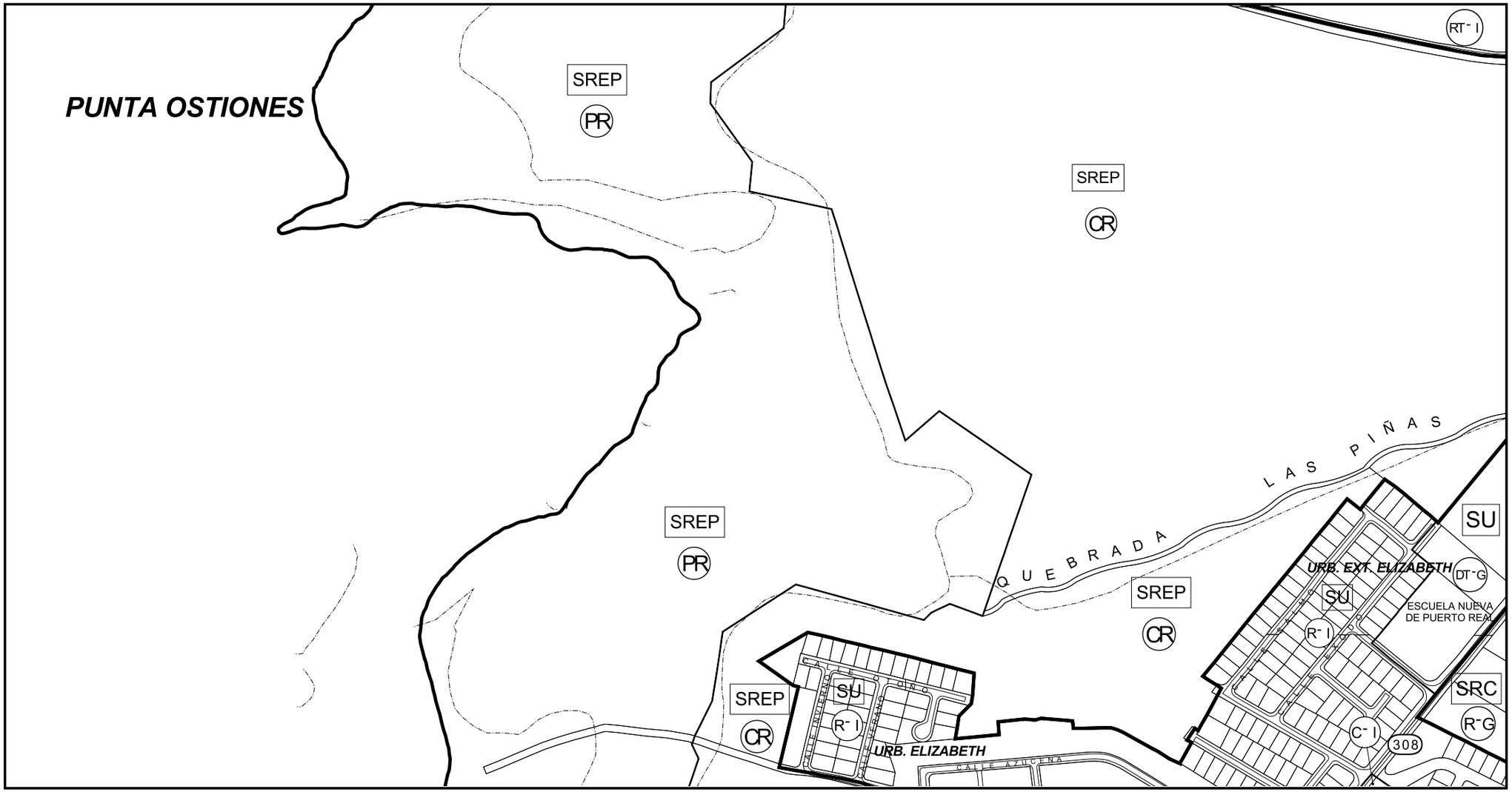

0 250 500 750 1000 METROS

ESCALA: 1: 2,000
HOJA NUM. 12

CERTIFICACIÓN	APROBACIÓN DEL GOBIERNO MUNICIPAL AUTÓNOMO DE CABO ROJO		PLAN DE ORDENACIÓN TERRITORIAL	DISTRITOS DE ORDENACIÓN	CLAVE
ADOPTADO POR LA JUNTA DE PLANIFICACIÓN	DIRECTOR DE ORDENACIÓN TERRITORIAL	PRESIDENTE LEGISLATURA MUNICIPAL	**PLANO DE CALIFICACIÓN DE SUELO**	R-I RESIDENCIAL INTERMEDIO	8 9
SECRETARIA DE JUNTA	ALCALDESA	FECHA	MUNICIPIO AUTÓNOMO DE CABO ROJO	R-A RESIDENCIAL ALTA DENSIDAD	12 13
VIGENCIA:			DOCUMENTO DE VISTA PÚBLICA	R-C RESIDENCIAL COMERCIAL MIXTO	18 19
				C-L COMERCIAL LIVIANO	
				C-I COMERCIAL INTERMEDIO	
				C-C CENTRO COMERCIAL	
				RC-E RECREACIÓN COMERCIAL EXTENSA	
				RT-I RESIDENCIAL TURÍSTICO INTERMEDIO	
				RT-A RESIDENCIAL TURÍSTICO ALTA DENSIDAD	
				CT-L COMERCIAL TURÍSTICO LIVIANO	
				CT-I COMERCIAL TURÍSTICO INTERMEDIO	
				I-L INDUSTRIAL LIVIANO	
				I-P INDUSTRIAL PESADO	
				DT-G DOTACIONAL GENERAL	
				DT-P DOTACIONAL PARQUE	
				RE RUTA ESCÉNICA	
				AD ÁREA DESARROLLADA	
				RN-G RURAL GENERAL	
				LÍMITE DE LA CLASIFICACIÓN	
				LÍMITE DE LA CALIFICACIÓN	
				LÍMITE RESERVA AGRÍCOLA	

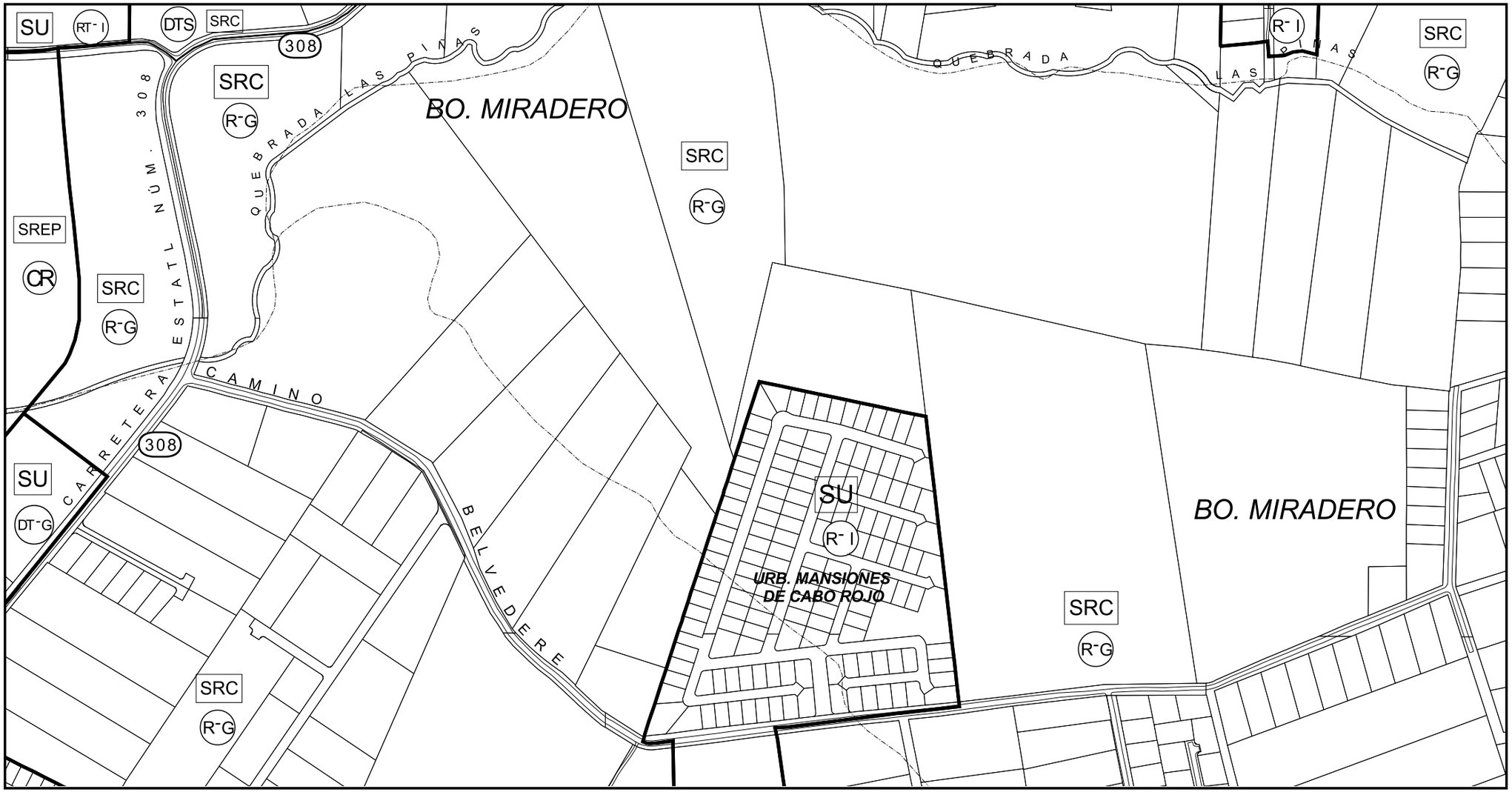

ESCALA: 1: 2,000
HOJA NUM. 13

CERTIFICACIÓN	APROBACIÓN DEL GOBIERNO MUNICIPAL AUTÓNOMO DE CABO ROJO		PLAN DE ORDENACIÓN TERRITORIAL	DISTRITOS DE ORDENACIÓN	CLAVE
ADOPTADO POR LA JUNTA DE PLANIFICACIÓN	DIRECTOR DE ORDENACIÓN TERRITORIAL	PRESIDENTE LEGISLATURA MUNICIPAL	**PLANO DE CALIFICACIÓN DE SUELO**	R-I RESIDENCIAL INTERMEDIO	8 9 10
SECRETARIA DE JUNTA	ALCALDESA	FECHA	MUNICIPIO AUTÓNOMO DE CABO ROJO	R-A RESIDENCIAL ALTA DENSIDAD	12 13 14
VIGENCIA:			DOCUMENTO DE VISTA PÚBLICA	R-C RESIDENCIAL COMERCIAL MIXTO	18 19 20
				C-L COMERCIAL LIVIANO	
				C-I COMERCIAL INTERMEDIO	
				C-C CENTRO COMERCIAL	
				RC-E RECREACIÓN COMERCIAL EXTENSA	
				RT-I RESIDENCIAL TURÍSTICO INTERMEDIO	
				RT-A RESIDENCIAL TURÍSTICO ALTA DENSIDAD	
				CT-L COMERCIAL TURÍSTICO LIVIANO	
				CT-I COMERCIAL TURÍSTICO INTERMEDIO	
				I-L INDUSTRIAL LIVIANO	
				I-P INDUSTRIAL PESADO	
				DT-G DOTACIONAL GENERAL	
				DT-P DOTACIONAL PARQUE	
				RE RUTA ESCÉNICA	
				AD ÁREA DESARROLLADA	
				R-G RURAL GENERAL	
				LÍMITE DE LA CLASIFICACIÓN	
				LÍMITE DE LA CALIFICACIÓN	
				LÍMITE RESERVA AGRÍCOLA	

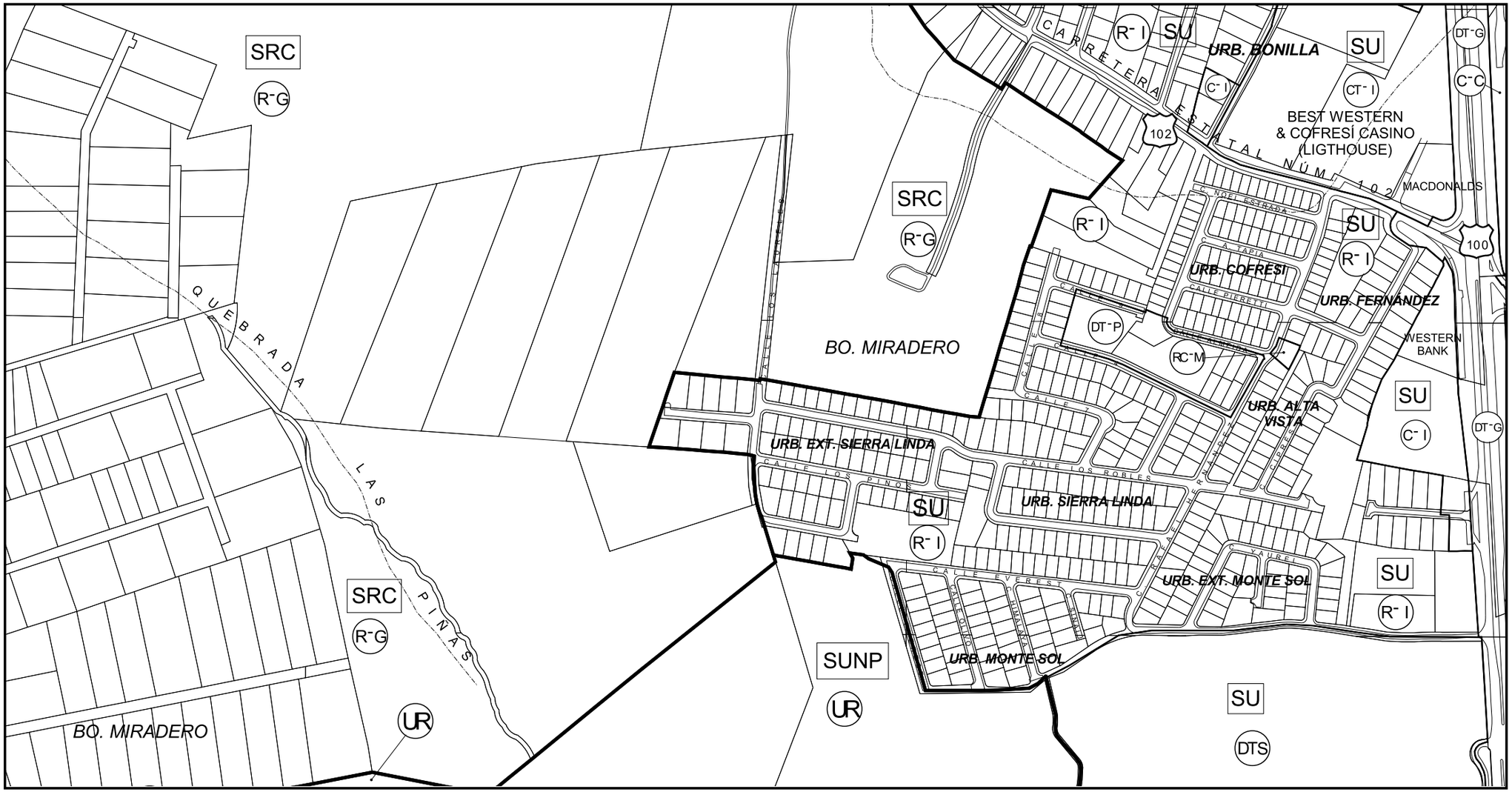

0 250 500 750 1000 METROS

ESCALA: 1: 2,000
HOJA NUM. 14

CERTIFICACIÓN	APROBACIÓN DEL GOBIERNO MUNICIPAL AUTÓNOMO DE CABO ROJO		PLAN DE ORDENACIÓN TERRITORIAL	DISTRITOS DE ORDENACIÓN	CLAVE
ADOPTADO POR LA JUNTA DE PLANIFICACIÓN	DIRECTOR DE ORDENACIÓN TERRITORIAL	PRESIDENTE LEGISLATURA MUNICIPAL	**PLANO DE CALIFICACIÓN DE SUELO**	R-I RESIDENCIAL INTERMEDIO	9 10 11
SECRETARIA DE JUNTA	ALCALDESA	FECHA	MUNICIPIO AUTÓNOMO DE CABO ROJO	R-A RESIDENCIAL ALTA DENSIDAD	13 14 15
VIGENCIA:			DOCUMENTO DE VISTA PÚBLICA	R-C RESIDENCIAL COMERCIAL MIXTO	19 20 21
				C-L COMERCIAL LIVIANO	
				C-I COMERCIAL INTERMEDIO	
				C-C CENTRO COMERCIAL	
				RC-E RECREACIÓN COMERCIAL EXTENSA	
				RT-I RESIDENCIAL TURÍSTICO INTERMEDIO	
				RT-A RESIDENCIAL TURÍSTICO ALTA DENSIDAD	
				CT-L COMERCIAL TURÍSTICO LIVIANO	
				CT-I COMERCIAL TURÍSTICO INTERMEDIO	
				I-L INDUSTRIAL LIVIANO	
				I-P INDUSTRIAL PESADO	
				DT-G DOTACIONAL GENERAL	
				DT-P DOTACIONAL PARQUE	
				RE RUTA ESCÉNICA	
				AD ÁREA DESARROLLADA	
				R-G RURAL GENERAL	
				LÍMITE DE LA CLASIFICACIÓN	
				LÍMITE DE LA CALIFICACIÓN	
				LÍMITE RESERVA AGRÍCOLA	

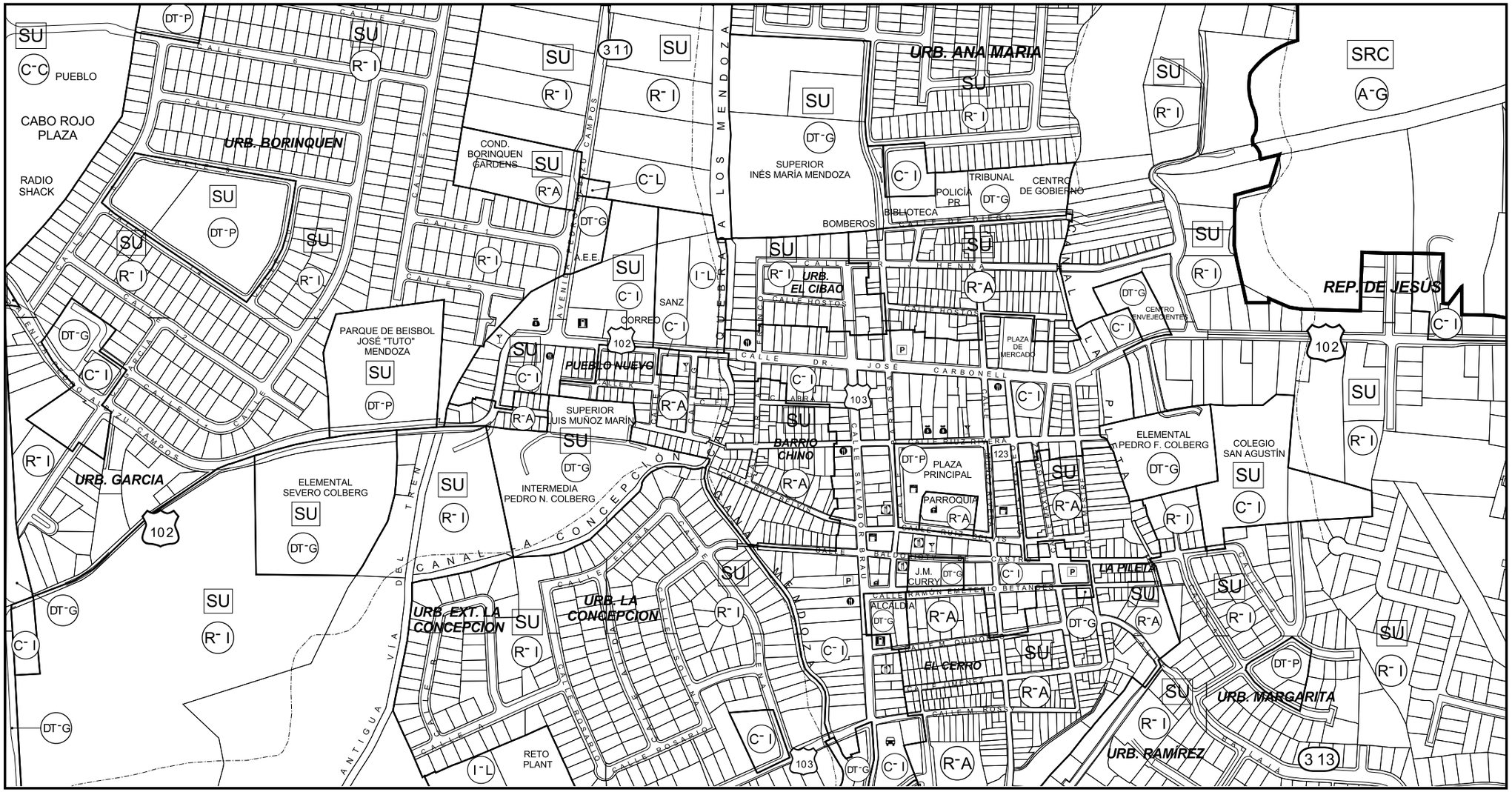

ESCALA: 1: 2,000
HOJA NUM. 15

CERTIFICACIÓN	APROBACIÓN DEL GOBIERNO MUNICIPAL AUTÓNOMO DE CABO ROJO	PLAN DE ORDENACIÓN TERRITORIAL	DISTRITOS DE ORDENACIÓN	CLAVE
ADOPTADO POR LA JUNTA DE PLANIFICACIÓN SECRETARIA DE JUNTA VIGENCIA:	DIRECTOR DE ORDENACIÓN TERRITORIAL PRESIDENTE LEGISLATURA MUNICIPAL ALCALDESA FECHA	**PLANO DE CALIFICACIÓN DE SUELO** MUNICIPIO AUTÓNOMO DE CABO ROJO DOCUMENTO DE VISTA PÚBLICA	R-I RESIDENCIAL INTERMEDIO R-A RESIDENCIAL ALTA DENSIDAD R-C-I RESIDENCIAL COMERCIAL MIXTO C-L COMERCIAL LIVIANO C-I COMERCIAL INTERMEDIO C-C CENTRO COMERCIAL RC-E RECREACIÓN COMERCIAL EXTENSA RT-I RESIDENCIAL TURÍSTICO INTERMEDIO RT-A RESIDENCIAL TURÍSTICO ALTA DENSIDAD CT-L COMERCIAL TURÍSTICO LIVIANO CT-I COMERCIAL TURÍSTICO INTERMEDIO I-L INDUSTRIAL LIVIANO I-P INDUSTRIAL PESADO DT-G DOTACIONAL GENERAL DT-P DOTACIONAL PARQUE RE RUTA ESCÉNICA AD ÁREA DESARROLLADA R-G RURAL GENERAL LÍMITE DE LA CLASIFICACIÓN LÍMITE DE LA CALIFICACIÓN LÍMITE RESERVA AGRÍCOLA	10 11 14 15 16 20 21 22

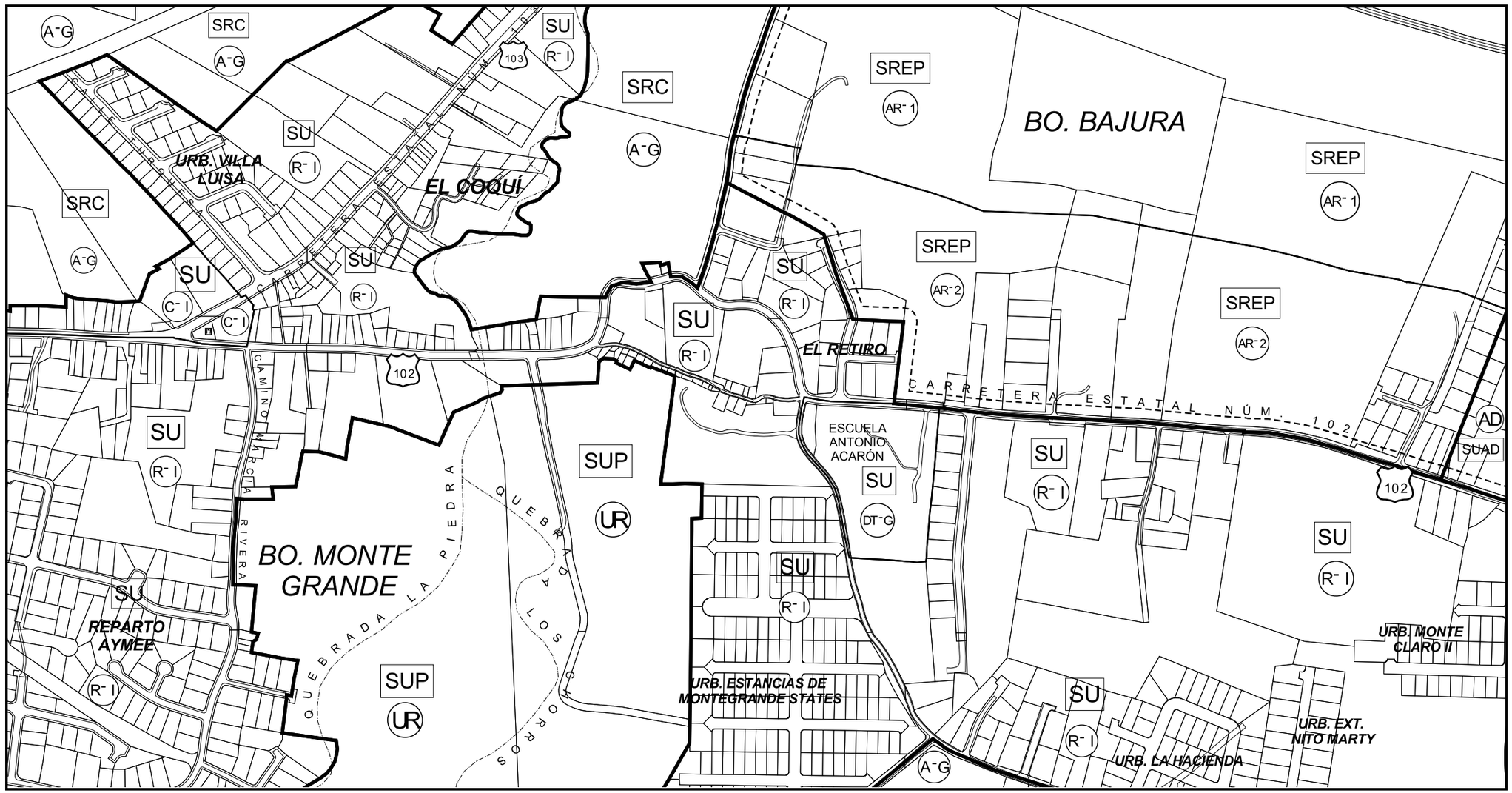

ESCALA: 1: 2,000
HOJA NUM. 16

CERTIFICACIÓN
ADOPTADO POR LA JUNTA DE PLANIFICACIÓN

SECRETARIA DE JUNTA

VIGENCIA: _____

APROBACIÓN DEL GOBIERNO MUNICIPAL AUTÓNOMO DE CABO ROJO

DIRECTOR DE ORDENACIÓN TERRITORIAL — PRESIDENTE LEGISLATURA MUNICIPAL

ALCALDESA — FECHA

PLAN DE ORDENACIÓN TERRITORIAL

PLANO DE CALIFICACIÓN DE SUELO

MUNICIPIO AUTÓNOMO DE CABO ROJO

DOCUMENTO DE VISTA PÚBLICA

DISTRITOS DE ORDENACIÓN

- (R-I) RESIDENCIAL INTERMEDIO
- (R-A) RESIDENCIAL ALTA DENSIDAD
- (R-C) RESIDENCIAL COMERCIAL MIXTO
- (C-L) COMERCIAL LIVIANO
- (C-I) COMERCIAL INTERMEDIO
- (C-C) CENTRO COMERCIAL
- (RC-E) RECREACIÓN COMERCIAL EXTENSA
- (RT-I) RESIDENCIAL TURÍSTICO INTERMEDIO
- (RT-A) RESIDENCIAL TURÍSTICO ALTA DENSIDAD
- (CT-L) COMERCIAL TURÍSTICO LIVIANO
- (CT-I) COMERCIAL TURÍSTICO INTERMEDIO
- (I-L) INDUSTRIAL LIVIANO
- (I-P) INDUSTRIAL PESADO
- (EP-G) DOTACIONAL GENERAL
- (EP-P) DOTACIONAL PARQUE
- (RE) RUTA ESCÉNICA
- (AD) ÁREA DESARROLLADA
- (R-G) RURAL GENERAL

- LÍMITE DE LA CLASIFICACIÓN
- LÍMITE DE LA CALIFICACIÓN
- LÍMITE RESERVA AGRÍCOLA

CLAVE

11		
15	16	17
21	22	23

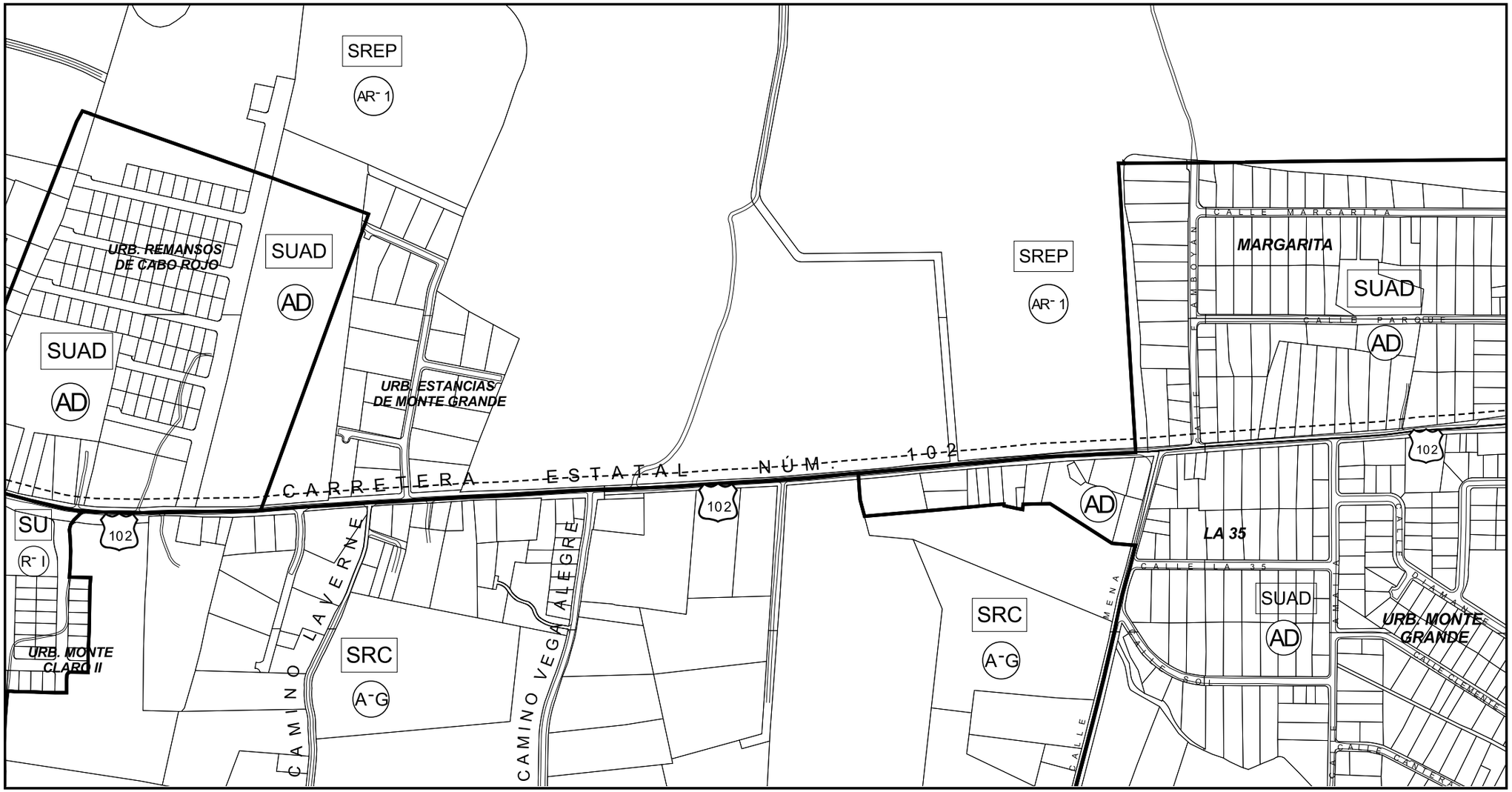

0 250 500 750 1000 METROS

ESCALA: 1: 2,000
HOJA NUM. 17

CERTIFICACIÓN	APROBACIÓN DEL GOBIERNO MUNICIPAL AUTÓNOMO DE CABO ROJO		PLAN DE ORDENACIÓN TERRITORIAL	DISTRITOS DE ORDENACIÓN	CLAVE
ADOPTADO POR LA JUNTA DE PLANIFICACIÓN	DIRECTOR DE ORDENACIÓN TERRITORIAL	PRESIDENTE LEGISLATURA MUNICIPAL	**PLANO DE CALIFICACIÓN DE SUELO**	(R-I) RESIDENCIAL INTERMEDIO	16 / 17 / 22 / 23
SECRETARIA DE JUNTA	ALCALDESA	FECHA	MUNICIPIO AUTÓNOMO DE CABO ROJO	(R-A) RESIDENCIAL ALTA DENSIDAD	
VIGENCIA:			DOCUMENTO DE VISTA PÚBLICA	(R-C) RESIDENCIAL COMERCIAL MIXTO	
				(C-L) COMERCIAL LIVIANO	
				(C-I) COMERCIAL INTERMEDIO	
				(C-C) CENTRO COMERCIAL	
				(RC-E) RECREACIÓN COMERCIAL EXTENSA	
				(RT-I) RESIDENCIAL TURÍSTICO INTERMEDIO	
				(RT-A) RESIDENCIAL TURÍSTICO ALTA DENSIDAD	
				(CT-L) COMERCIAL TURÍSTICO LIVIANO	
				(CT-I) COMERCIAL TURÍSTICO INTERMEDIO	
				(I-L) INDUSTRIAL LIVIANO	
				(I-P) INDUSTRIAL PESADO	
				(EF-G) DOTACIONAL GENERAL	
				(DT-P) DOTACIONAL PARQUE	
				(RE) RUTA ESCÉNICA	
				(AD) ÁREA DESARROLLADA	
				(R-G) RURAL GENERAL	
				LÍMITE DE LA CLASIFICACIÓN	
				LÍMITE DE LA CALIFICACIÓN	
				LÍMITE RESERVA AGRÍCOLA	

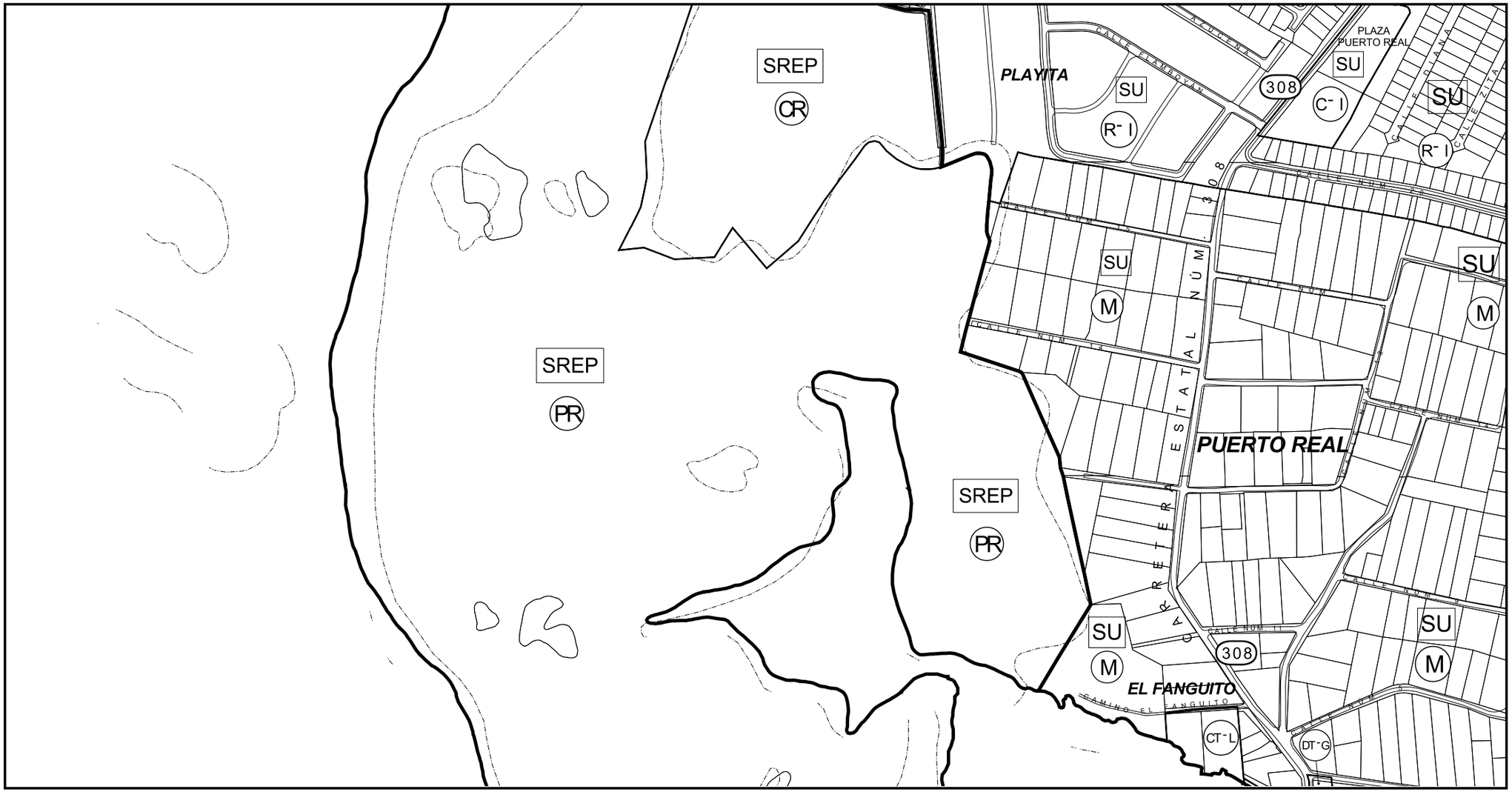

0 250 500 750 1000 METROS

ESCALA: 1: 2,000
HOJA NUM. 18

CERTIFICACIÓN	APROBACIÓN DEL GOBIERNO MUNICIPAL AUTÓNOMO DE CABO ROJO		PLAN DE ORDENACIÓN TERRITORIAL	DISTRITOS DE ORDENACIÓN	CLAVE
ADOPTADO POR LA JUNTA DE PLANIFICACIÓN	DIRECTOR DE ORDENACIÓN TERRITORIAL	PRESIDENTE LEGISLATURA MUNICIPAL	**PLANO DE CALIFICACIÓN DE SUELO**	R-I RESIDENCIAL INTERMEDIO	12 13
SECRETARIA DE JUNTA	ALCALDESA	FECHA	MUNICIPIO AUTÓNOMO DE CABO ROJO	R-A RESIDENCIAL ALTA DENSIDAD	18 19
VIGENCIA:			DOCUMENTO DE VISTA PÚBLICA	R-C RESIDENCIAL COMERCIAL MIXTO	24 25
				C-L COMERCIAL LIVIANO	
				C-I COMERCIAL INTERMEDIO	
				C-C CENTRO COMERCIAL	
				RC-E RECREACIÓN COMERCIAL EXTENSA	
				RT-I RESIDENCIAL TURÍSTICO INTERMEDIO	
				RT-A RESIDENCIAL TURÍSTICO ALTA DENSIDAD	
				CT-L COMERCIAL TURÍSTICO LIVIANO	
				CT-I COMERCIAL TURÍSTICO INTERMEDIO	
				I-L INDUSTRIAL LIVIANO	
				I-P INDUSTRIAL PESADO	
				DT-G DOTACIONAL GENERAL	
				DT-P DOTACIONAL PARQUE	
				RE RUTA ESCÉNICA	
				AD ÁREA DESARROLLADA	
				R-G RURAL GENERAL	
				LÍMITE DE LA CLASIFICACIÓN	
				LÍMITE DE LA CALIFICACIÓN	
				LÍMITE RESERVA AGRÍCOLA	

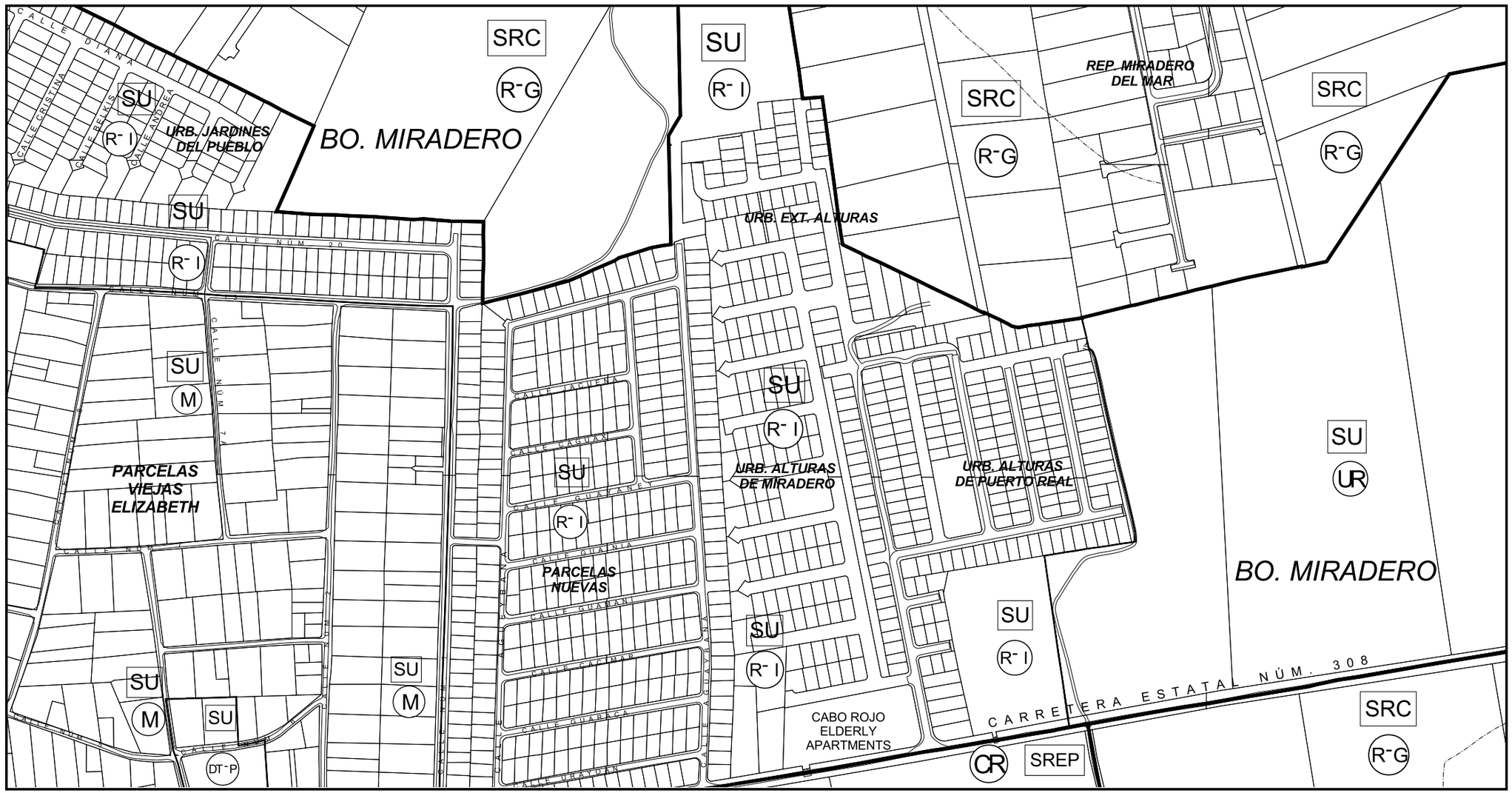
SRC
R-G
SU
R-I
BO. MIRADERO
URB. JARDINES DEL PUEBLO
CALLE DIANA
CALLE CRISTINA
CALLE BELKIS
CALLE ANDREA
CALLE NUM. 20
CALLE NUM. 22
CALLE NUM. 7A
CALLE NUM. 7
CALLE NUM. 5
CALLE NUM. 3
CALLE NUM. 1
CALLE NUM. 2
CALLE NUM. 4
CALLE NUM. 6
CALLE NUM. 8
CALLE NUM. 10
CALLE NUM. 12
CALLE NUM. 14
CALLE NUM. 16
CALLE NUM. 18
CALLE NUM. 20
CALLE NUM. 22
CALLE NUM. 24
CALLE NUM. 26
CALLE NUM.

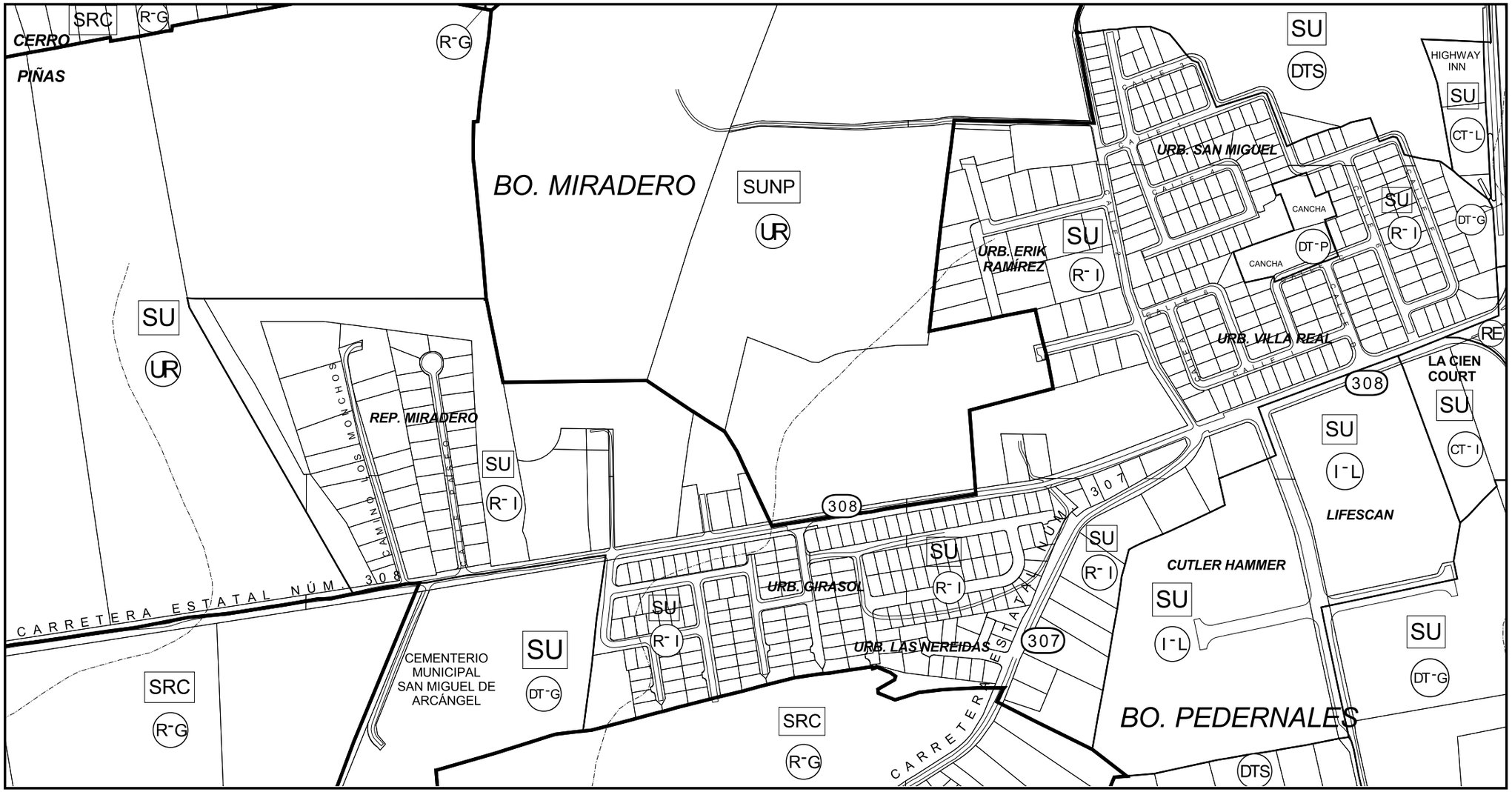

0 250 500 750 1000 METROS

ESCALA: 1: 2,000
HOJA NUM. 20

CERTIFICACIÓN	APROBACIÓN DEL GOBIERNO MUNICIPAL AUTÓNOMO DE CABO ROJO	PLAN DE ORDENACIÓN TERRITORIAL	DISTRITOS DE ORDENACIÓN	CLAVE
ADOPTADO POR LA JUNTA DE PLANIFICACIÓN SECRETARIA DE JUNTA VIGENCIA:	DIRECTOR DE ORDENACIÓN TERRITORIAL PRESIDENTE LEGISLATURA MUNICIPAL ALCALDESA FECHA	**PLANO DE CALIFICACIÓN DE SUELO** MUNICIPIO AUTÓNOMO DE CABO ROJO DOCUMENTO DE VISTA PÚBLICA	R-I RESIDENCIAL INTERMEDIO R-A RESIDENCIAL ALTA DENSIDAD R-C RESIDENCIAL COMERCIAL MIXTO C-L COMERCIAL LIVIANO C-I COMERCIAL INTERMEDIO C-C CENTRO COMERCIAL RC-E RECREACIÓN COMERCIAL EXTENSA RT-I RESIDENCIAL TURÍSTICO INTERMEDIO RT-A RESIDENCIAL TURÍSTICO ALTA DENSIDAD CT-L COMERCIAL TURÍSTICO LIVIANO CT-I COMERCIAL TURÍSTICO INTERMEDIO I-L INDUSTRIAL LIVIANO I-P INDUSTRIAL PESADO DT-G DOTACIONAL GENERAL DT-P DOTACIONAL PARQUE RE RUTA ESCÉNICA AD ÁREA DESARROLLADA R-G RURAL GENERAL LÍMITE DE LA CLASIFICACIÓN LÍMITE DE LA CALIFICACIÓN LÍMITE RESERVA AGRÍCOLA	13 14 15 19 20 21 25 26 27

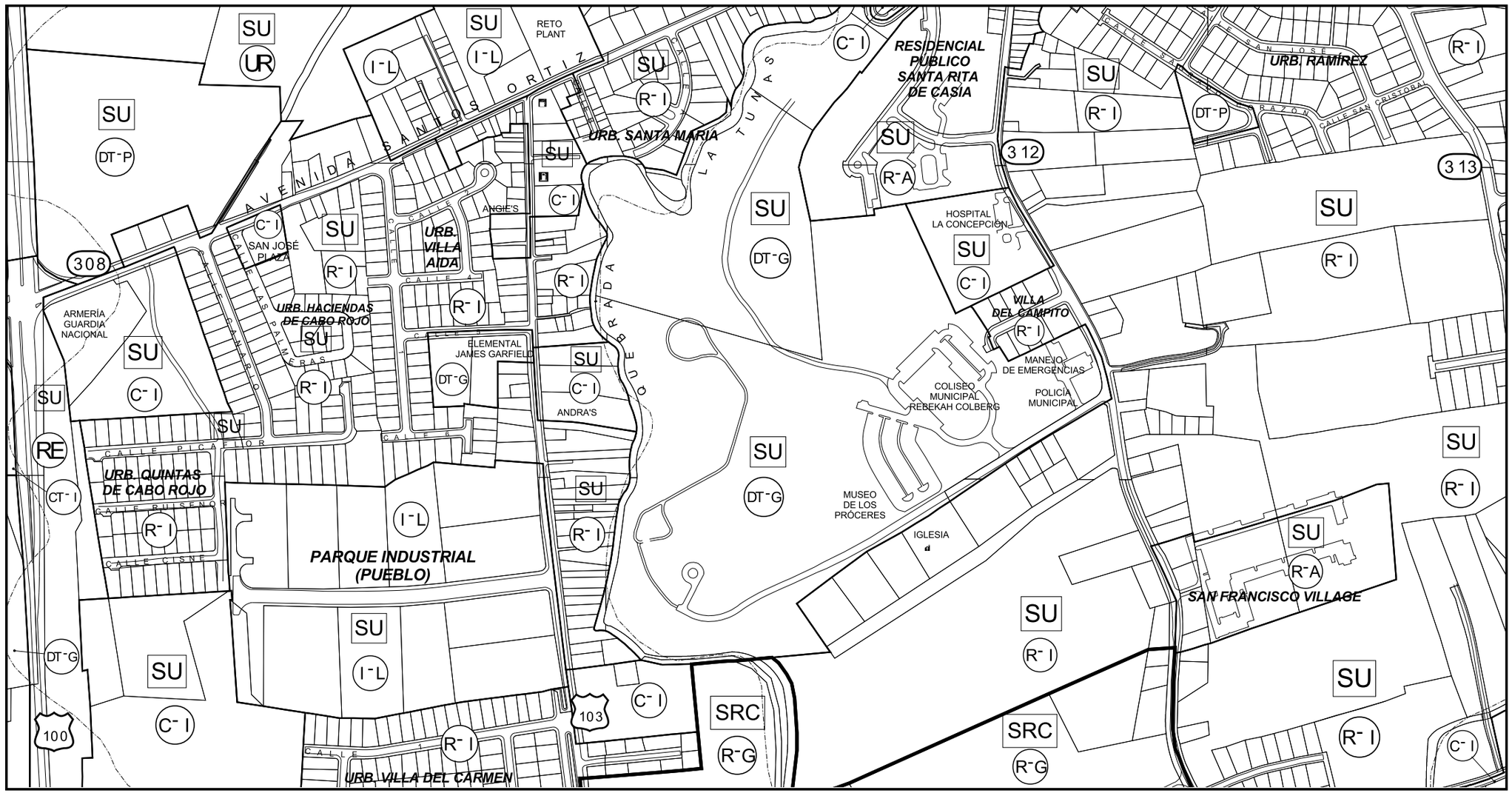

0 250 500 750 1000 METROS

ESCALA: 1: 2,000
HOJA NUM. 21

CERTIFICACIÓN	APROBACIÓN DEL GOBIERNO MUNICIPAL AUTÓNOMO DE CABO ROJO	PLAN DE ORDENACIÓN TERRITORIAL	DISTRITOS DE ORDENACIÓN	CLAVE
ADOPTADO POR LA JUNTA DE PLANIFICACIÓN SECRETARIA DE JUNTA VIGENCIA:	DIRECTOR DE ORDENACIÓN TERRITORIAL PRESIDENTE LEGISLATURA MUNICIPAL ALCALDESA FECHA	**PLANO DE CALIFICACIÓN DE SUELO** MUNICIPIO AUTÓNOMO DE CABO ROJO DOCUMENTO DE VISTA PÚBLICA	R-I RESIDENCIAL INTERMEDIO R-A RESIDENCIAL ALTA DENSIDAD R-M RESIDENCIAL COMERCIAL MIXTO C-L COMERCIAL LIVIANO C-I COMERCIAL INTERMEDIO C-C CENTRO COMERCIAL RC-E RECREACIÓN COMERCIAL EXTENSA RT-I RESIDENCIAL TURÍSTICO INTERMEDIO RT-A RESIDENCIAL TURÍSTICO ALTA DENSIDAD CT-L COMERCIAL TURÍSTICO LIVIANO CT-I COMERCIAL TURÍSTICO INTERMEDIO I-L INDUSTRIAL LIVIANO I-P INDUSTRIAL PESADO DT-G DOTACIONAL GENERAL DT-P DOTACIONAL PARQUE RE RUTA ESCÉNICA AD ÁREA DESARROLLADA R-G RURAL GENERAL LÍMITE DE LA CLASIFICACIÓN LÍMITE DE LA CALIFICACIÓN LÍMITE RESERVA AGRÍCOLA	14 15 16 20 21 22 26 27 28

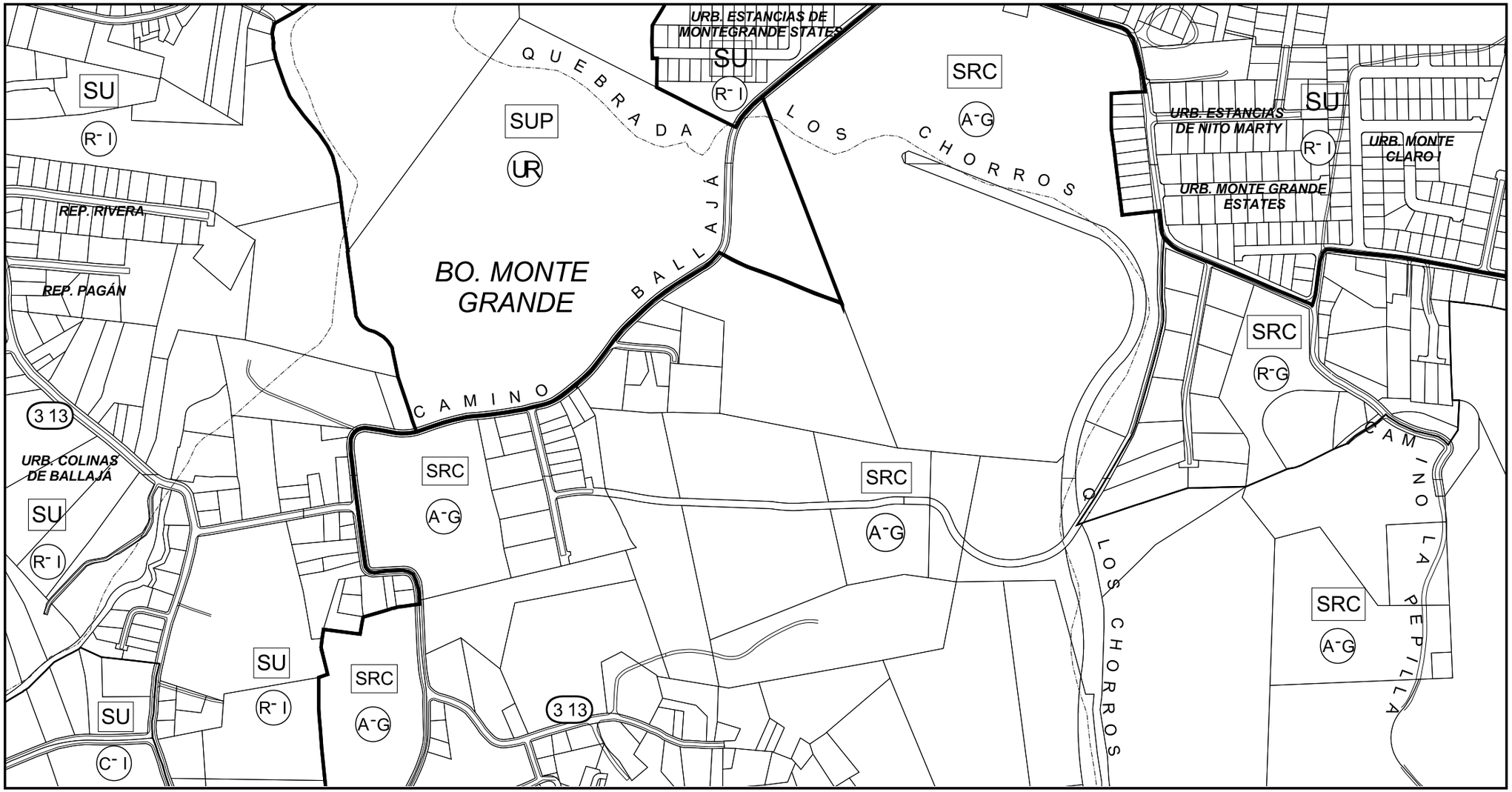

0 250 500 750 1000 METROS

ESCALA: 1: 2,000
HOJA NUM. 22

CERTIFICACIÓN
ADOPTADO POR LA JUNTA DE PLANIFICACIÓN

SECRETARIA DE JUNTA

VIGENCIA: _____

APROBACIÓN DEL GOBIERNO MUNICIPAL AUTÓNOMO DE CABO ROJO

DIRECTOR DE ORDENACIÓN TERRITORIAL — PRESIDENTE LEGISLATURA MUNICIPAL

ALCALDESA — FECHA

PLAN DE ORDENACIÓN TERRITORIAL

PLANO DE CALIFICACIÓN DE SUELO

MUNICIPIO AUTÓNOMO DE CABO ROJO

DOCUMENTO DE VISTA PÚBLICA

DISTRITOS DE ORDENACIÓN

- R-I RESIDENCIAL INTERMEDIO
- R-A RESIDENCIAL ALTA DENSIDAD
- R-C RESIDENCIAL COMERCIAL MIXTO
- C-L COMERCIAL LIVIANO
- C-I COMERCIAL INTERMEDIO
- C-C CENTRO COMERCIAL
- RC-E RECREACIÓN COMERCIAL EXTENSA
- RT-I RESIDENCIAL TURÍSTICO INTERMEDIO
- RT-A RESIDENCIAL TURÍSTICO ALTA DENSIDAD
- CT-L COMERCIAL TURÍSTICO LIVIANO
- CT-I COMERCIAL TURÍSTICO INTERMEDIO
- I-L INDUSTRIAL LIVIANO
- I-P INDUSTRIAL PESADO
- DT-G DOTACIONAL GENERAL
- DT-P DOTACIONAL PARQUE
- RE RUTA ESCÉNICA
- AD ÁREA DESARROLLADA
- R-G RURAL GENERAL

- LÍMITE DE LA CLASIFICACIÓN
- LÍMITE DE LA CALIFICACIÓN
- LÍMITE RESERVA AGRÍCOLA

CLAVE

15	16	17
21	22	23
27	28	

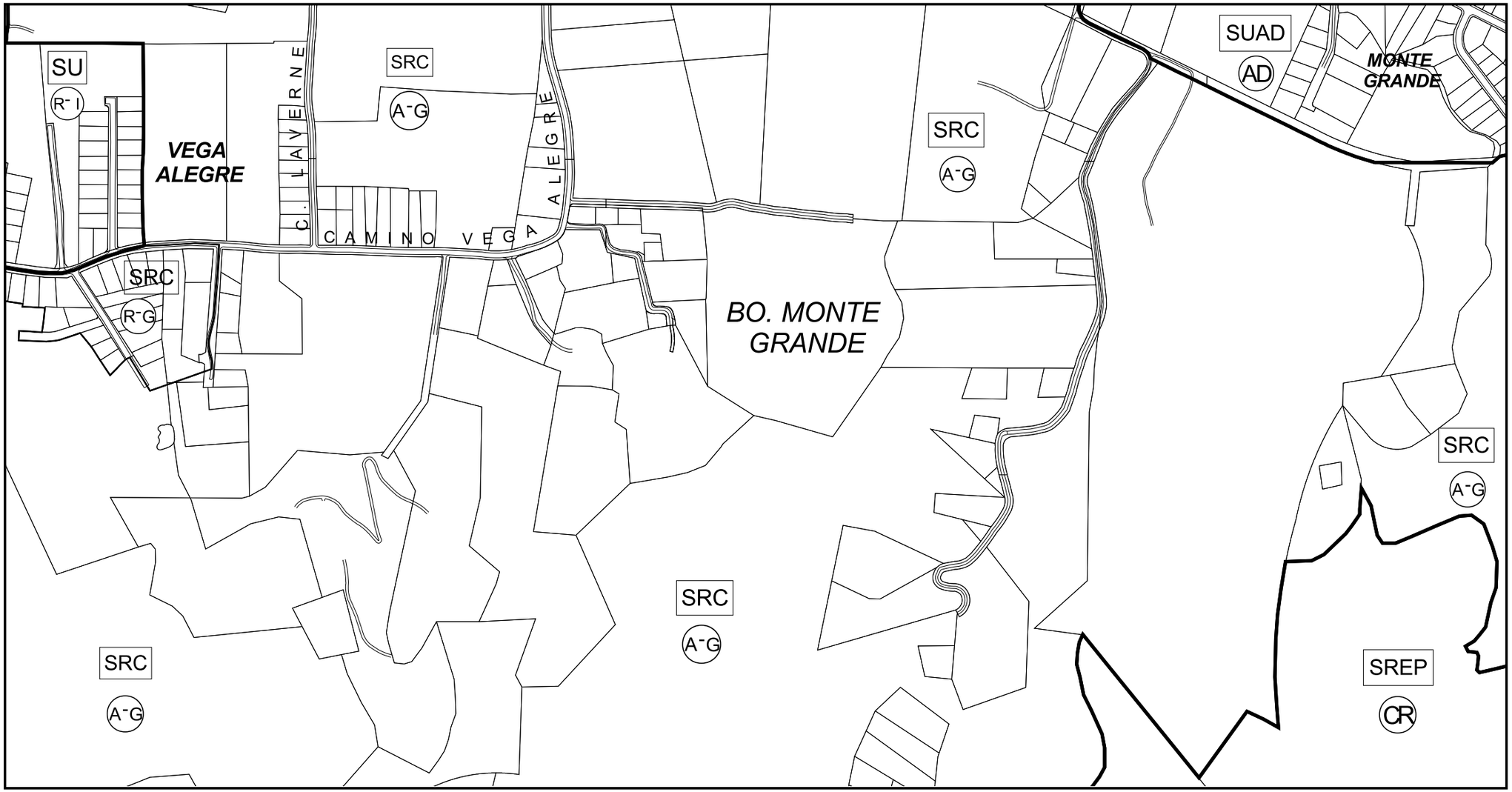

0 250 500 750 1000 METROS

ESCALA: 1: 2,000
HOJA NUM. 23

CERTIFICACIÓN
ADOPTADO POR LA JUNTA DE PLANIFICACIÓN

SECRETARIA DE JUNTA

VIGENCIA: _____

APROBACIÓN DEL GOBIERNO MUNICIPAL AUTÓNOMO DE CABO ROJO

DIRECTOR DE ORDENACIÓN TERRITORIAL

PRESIDENTE LEGISLATURA MUNICIPAL

ALCALDESA

FECHA

PLAN DE ORDENACIÓN TERRITORIAL

PLANO DE CALIFICACIÓN DE SUELO

MUNICIPIO AUTÓNOMO DE CABO ROJO

DOCUMENTO DE VISTA PÚBLICA

DISTRITOS DE ORDENACIÓN

- R-I RESIDENCIAL INTERMEDIO
- R-A RESIDENCIAL ALTA DENSIDAD
- RC-I RESIDENCIAL COMERCIAL MIXTO
- C-L COMERCIAL LIVIANO
- C-I COMERCIAL INTERMEDIO
- C-C CENTRO COMERCIAL
- RC-E RECREACIÓN COMERCIAL EXTENSA
- RT-I RESIDENCIAL TURÍSTICO INTERMEDIO
- RT-A RESIDENCIAL TURÍSTICO ALTA DENSIDAD
- CT-L COMERCIAL TURÍSTICO LIVIANO
- CT-I COMERCIAL TURÍSTICO INTERMEDIO
- I-L INDUSTRIAL LIVIANO
- I-P INDUSTRIAL PESADO
- DT-G DOTACIONAL GENERAL
- DT-P DOTACIONAL PARQUE
- RE RUTA ESCÉNICA
- AD ÁREA DESARROLLADA
- R-G RURAL GENERAL

- LÍMITE DE LA CLASIFICACIÓN
- LÍMITE DE LA CALIFICACIÓN
- LÍMITE RESERVA AGRÍCOLA

CLAVE

16	17	
22	23	
28		

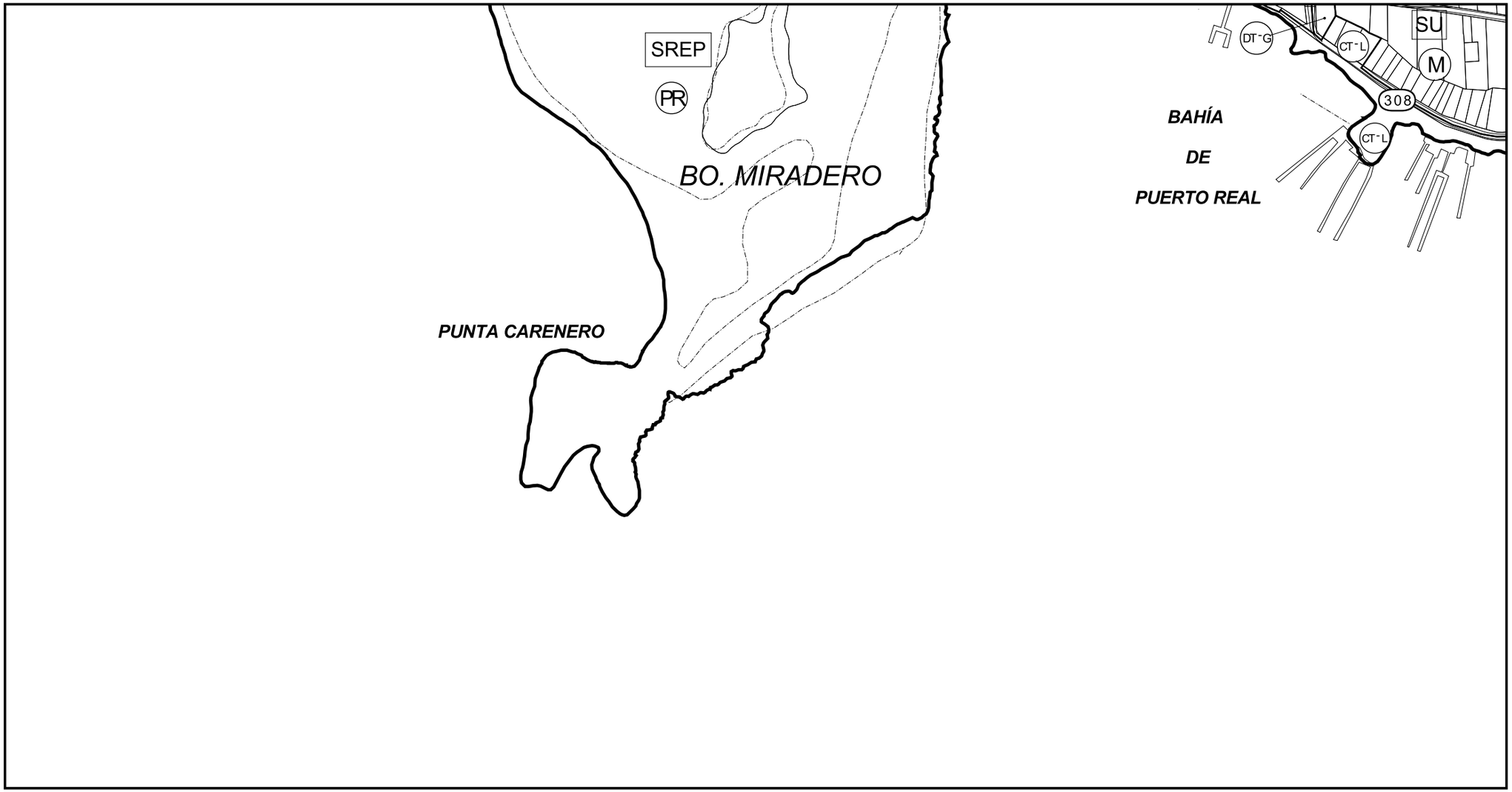

0 250 500 750 1000 METROS

ESCALA: 1: 2,000
HOJA NUM. 24

CERTIFICACIÓN
ADOPTADO POR LA JUNTA DE PLANIFICACIÓN

SECRETARIA DE JUNTA

VIGENCIA: _____

APROBACIÓN DEL GOBIERNO MUNICIPAL AUTÓNOMO DE CABO ROJO

DIRECTOR DE ORDENACIÓN TERRITORIAL

PRESIDENTE LEGISLATURA MUNICIPAL

ALCALDESA

FECHA

PLAN DE ORDENACIÓN TERRITORIAL

PLANO DE CALIFICACIÓN DE SUELO

MUNICIPIO AUTÓNOMO DE CABO ROJO

DOCUMENTO DE VISTA PÚBLICA

DISTRITOS DE ORDENACIÓN

- R-I RESIDENCIAL INTERMEDIO
- R-A RESIDENCIAL ALTA DENSIDAD
- R-X RESIDENCIAL COMERCIAL MIXTO
- C-L COMERCIAL LIVIANO
- C-I COMERCIAL INTERMEDIO
- C-C CENTRO COMERCIAL
- RC-E RECREACIÓN COMERCIAL EXTENSA
- RT-I RESIDENCIAL TURÍSTICO INTERMEDIO
- RT-X RESIDENCIAL TURÍSTICO ALTA DENSIDAD
- CT-L COMERCIAL TURÍSTICO LIVIANO
- CT-I COMERCIAL TURÍSTICO INTERMEDIO
- I-L INDUSTRIAL LIVIANO
- I-P INDUSTRIAL PESADO
- DT-G DOTACIONAL GENERAL
- DT-P DOTACIONAL PARQUE
- RE RUTA ESCÉNICA
- AD ÁREA DESARROLLADA
- R-G RURAL GENERAL

- LÍMITE DE LA CLASIFICACIÓN
- LÍMITE DE LA CALIFICACIÓN
- LÍMITE RESERVA AGRÍCOLA

CLAVE

	18	19
	24	25

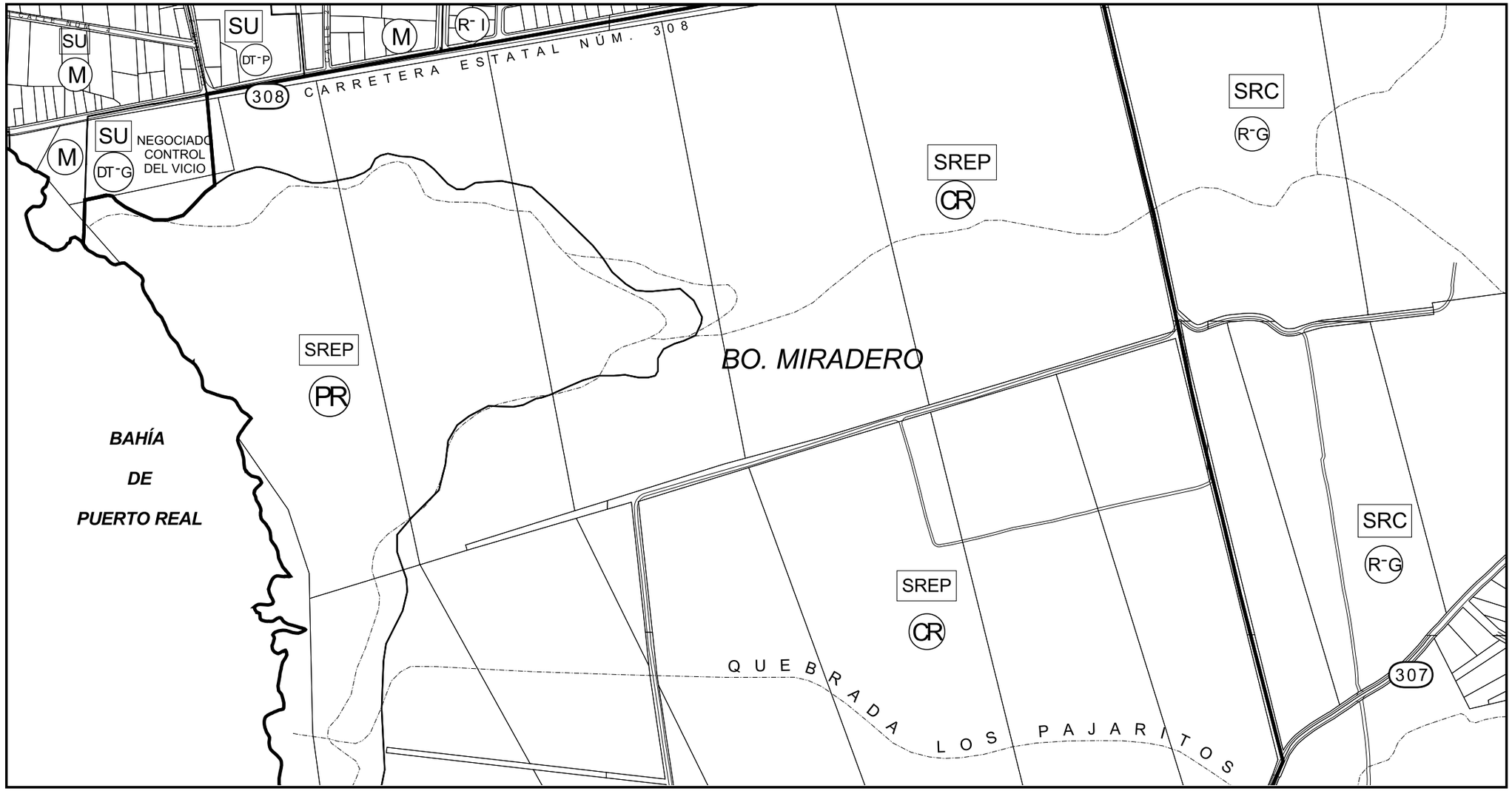

ESCALA: 1: 2,000
HOJA NUM. 25

CERTIFICACIÓN
ADOPTADO POR LA JUNTA DE PLANIFICACIÓN

SECRETARIA DE JUNTA

VIGENCIA: _____

APROBACIÓN DEL GOBIERNO MUNICIPAL AUTÓNOMO DE CABO ROJO

DIRECTOR DE ORDENACIÓN TERRITORIAL — PRESIDENTE LEGISLATURA MUNICIPAL

ALCALDESA — FECHA

PLAN DE ORDENACIÓN TERRITORIAL

PLANO DE CALIFICACIÓN DE SUELO

MUNICIPIO AUTÓNOMO DE CABO ROJO

DOCUMENTO DE VISTA PÚBLICA

DISTRITOS DE ORDENACIÓN

- (R-I) RESIDENCIAL INTERMEDIO
- (R-A) RESIDENCIAL ALTA DENSIDAD
- (R-C) RESIDENCIAL COMERCIAL MIXTO
- (C-L) COMERCIAL LIVIANO
- (C-I) COMERCIAL INTERMEDIO
- (C-C) CENTRO COMERCIAL
- (RC-E) RECREACIÓN COMERCIAL EXTENSA
- (RT-I) RESIDENCIAL TURÍSTICO INTERMEDIO
- (RT-A) RESIDENCIAL TURÍSTICO ALTA DENSIDAD
- (CT-L) COMERCIAL TURÍSTICO LIVIANO
- (CT-I) COMERCIAL TURÍSTICO INTERMEDIO
- (I-L) INDUSTRIAL LIVIANO
- (I-P) INDUSTRIAL PESADO
- (DT-G) DOTACIONAL GENERAL
- (DT-P) DOTACIONAL PARQUE
- (RE) RUTA ESCÉNICA
- (AD) ÁREA DESARROLLADA
- (R-G) RURAL GENERAL

- LÍMITE DE LA CLASIFICACIÓN
- LÍMITE DE LA CALIFICACIÓN
- LÍMITE RESERVA AGRÍCOLA

CLAVE

18	19	20
24	25	26
		29

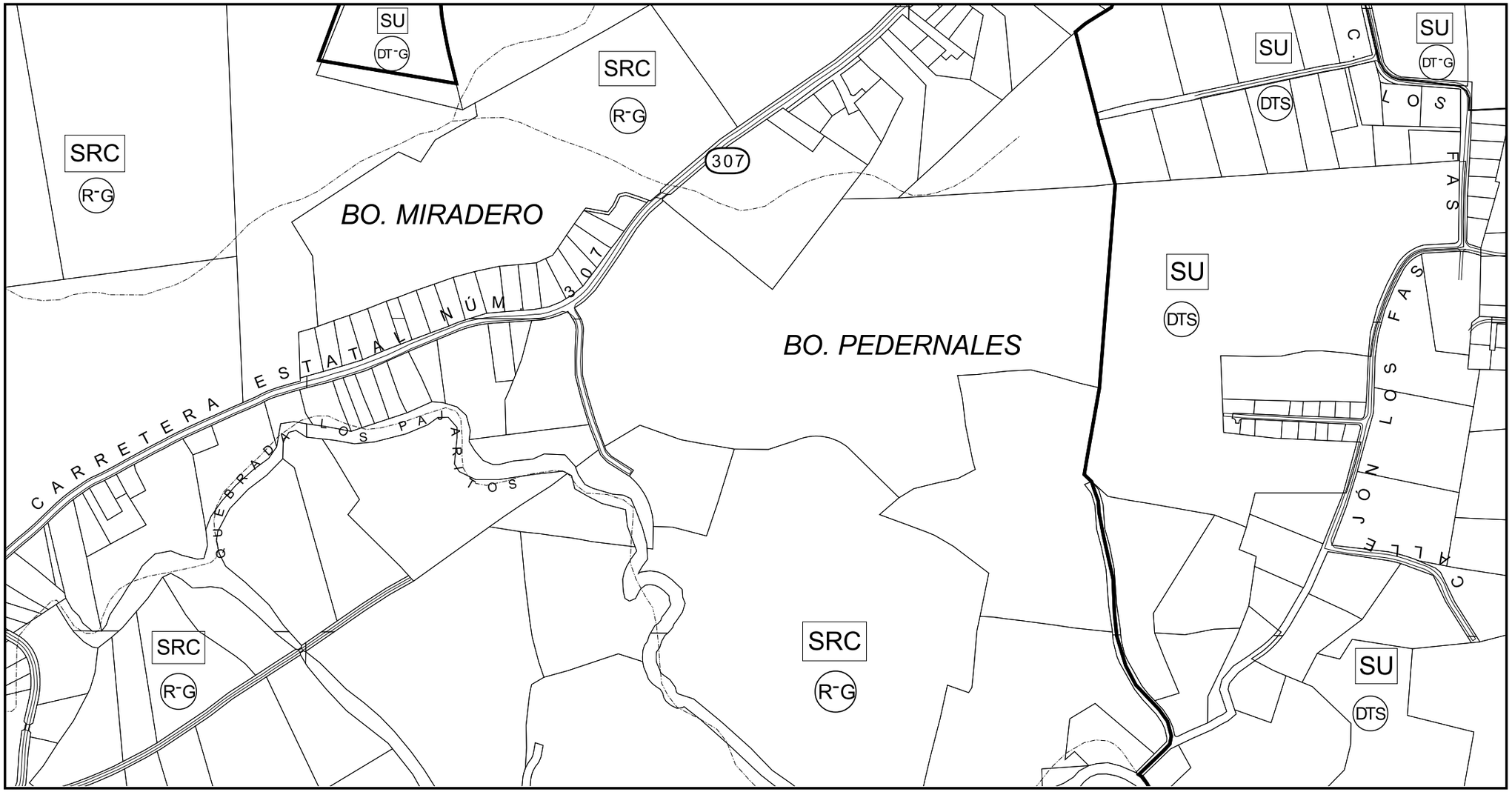

0 250 500 750 1000 METROS

ESCALA: 1: 2,000
HOJA NUM. 26

CERTIFICACIÓN
ADOPTADO POR LA JUNTA DE PLANIFICACIÓN

SECRETARIA DE JUNTA

VIGENCIA: _____

APROBACIÓN DEL GOBIERNO MUNICIPAL AUTÓNOMO DE CABO ROJO

DIRECTOR DE ORDENACIÓN TERRITORIAL — PRESIDENTE LEGISLATURA MUNICIPAL

ALCALDESA — FECHA

PLAN DE ORDENACIÓN TERRITORIAL

PLANO DE CALIFICACIÓN DE SUELO

MUNICIPIO AUTÓNOMO DE CABO ROJO

DOCUMENTO DE VISTA PÚBLICA

DISTRITOS DE ORDENACIÓN

- R-I RESIDENCIAL INTERMEDIO
- R-A RESIDENCIAL ALTA DENSIDAD
- R-C RESIDENCIAL COMERCIAL MIXTO
- C-L COMERCIAL LIVIANO
- C-I COMERCIAL INTERMEDIO
- C-C CENTRO COMERCIAL
- RC-E RECREACIÓN COMERCIAL EXTENSA
- RT-I RESIDENCIAL TURÍSTICO INTERMEDIO
- RT-A RESIDENCIAL TURÍSTICO ALTA DENSIDAD
- CT-L COMERCIAL TURÍSTICO LIVIANO
- CT-I COMERCIAL TURÍSTICO INTERMEDIO
- I-L INDUSTRIAL LIVIANO
- I-P INDUSTRIAL PESADO
- DT-G DOTACIONAL GENERAL
- DT-P DOTACIONAL PARQUE
- RE RUTA ESCÉNICA
- AD ÁREA DESARROLLADA
- R-G RURAL GENERAL

- LÍMITE DE LA CLASIFICACIÓN
- LÍMITE DE LA CALIFICACIÓN
- LÍMITE RESERVA AGRÍCOLA

CLAVE

19	20	21
25	26	27
	29	30

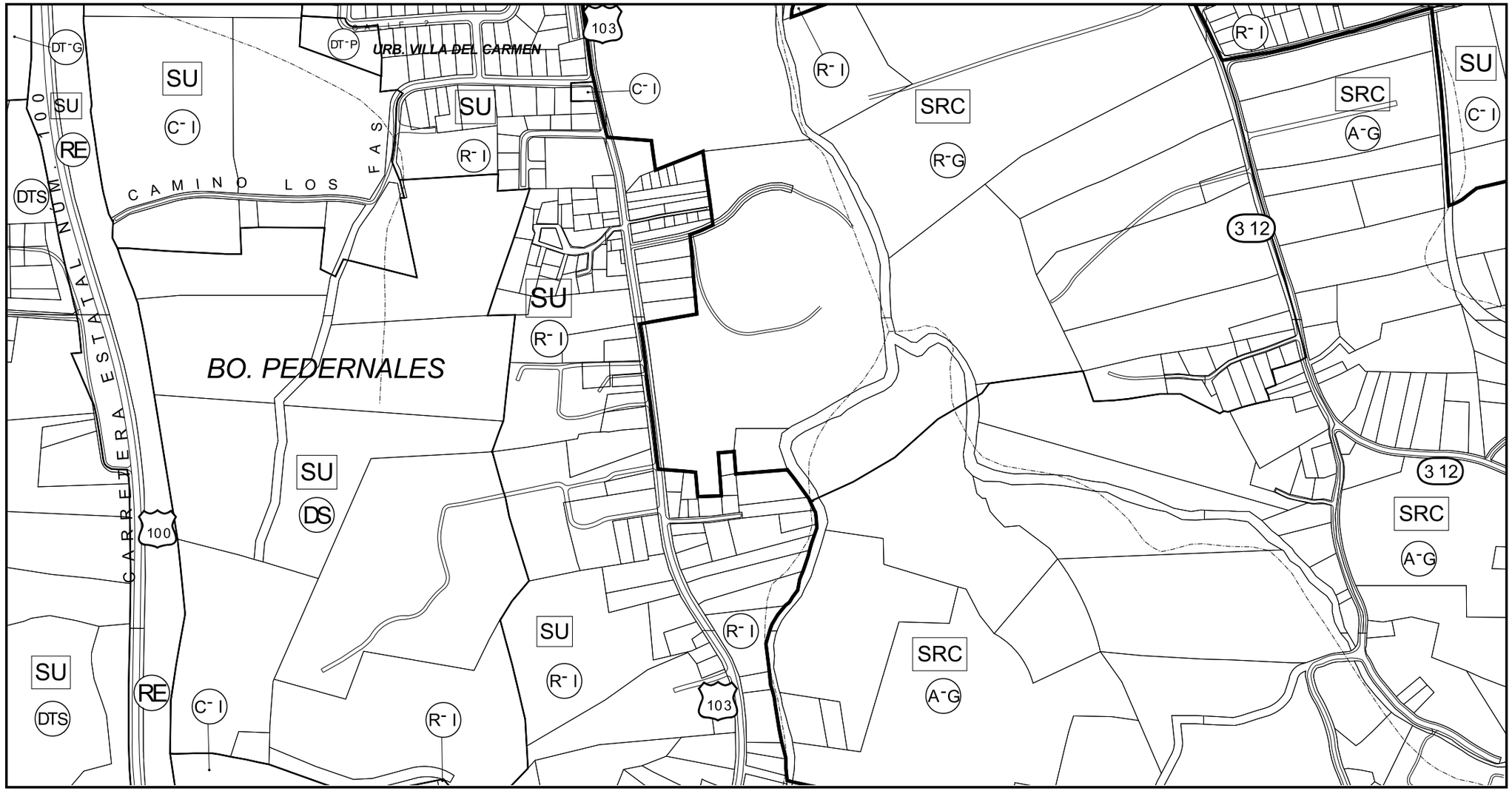

0 250 500 750 1000 METROS

ESCALA: 1: 2,000
HOJA NUM. 27

CERTIFICACIÓN	APROBACIÓN DEL GOBIERNO MUNICIPAL AUTÓNOMO DE CABO ROJO	PLAN DE ORDENACIÓN TERRITORIAL	DISTRITOS DE ORDENACIÓN	CLAVE
ADOPTADO POR LA JUNTA DE PLANIFICACIÓN SECRETARIA DE JUNTA VIGENCIA:	DIRECTOR DE ORDENACIÓN TERRITORIAL PRESIDENTE LEGISLATURA MUNICIPAL ALCALDESA FECHA	**PLANO DE CALIFICACIÓN DE SUELO** MUNICIPIO AUTÓNOMO DE CABO ROJO DOCUMENTO DE VISTA PÚBLICA	R-I RESIDENCIAL INTERMEDIO R-A RESIDENCIAL ALTA DENSIDAD R-C RESIDENCIAL COMERCIAL MIXTO C-L COMERCIAL LIVIANO C-I COMERCIAL INTERMEDIO C-C CENTRO COMERCIAL RC-E RECREACIÓN COMERCIAL EXTENSA RT-I RESIDENCIAL TURÍSTICO INTERMEDIO RT-A RESIDENCIAL TURÍSTICO ALTA DENSIDAD CT-L COMERCIAL TURÍSTICO LIVIANO CT-I COMERCIAL TURÍSTICO INTERMEDIO I-L INDUSTRIAL LIVIANO I-P INDUSTRIAL PESADO DT-G DOTACIONAL GENERAL DT-P DOTACIONAL PARQUE RE RUTA ESCÉNICA AD ÁREA DESARROLLADA R-G RURAL GENERAL LÍMITE DE LA CLASIFICACIÓN LÍMITE DE LA CALIFICACIÓN LÍMITE RESERVA AGRÍCOLA	20 21 22 26 27 28 29 30

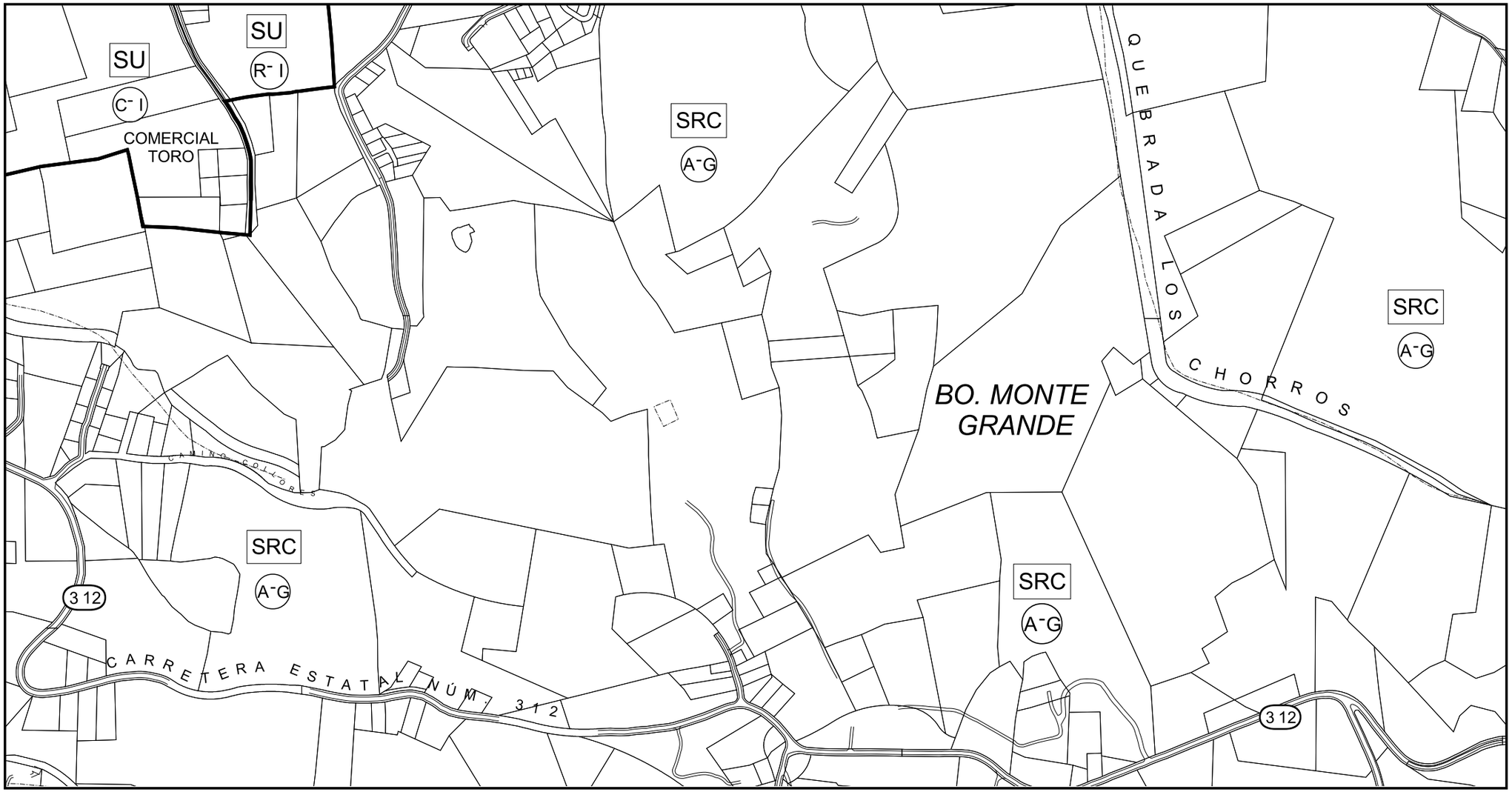

0 250 500 750 1000 METROS

ESCALA: 1: 2,000
HOJA NUM. 28

CERTIFICACIÓN
ADOPTADO POR LA JUNTA DE PLANIFICACIÓN

SECRETARIA DE JUNTA

VIGENCIA: _____

APROBACIÓN DEL GOBIERNO MUNICIPAL AUTÓNOMO DE CABO ROJO

DIRECTOR DE ORDENACIÓN TERRITORIAL — PRESIDENTE LEGISLATURA MUNICIPAL

ALCALDESA — FECHA

PLAN DE ORDENACIÓN TERRITORIAL

PLANO DE CALIFICACIÓN DE SUELO

MUNICIPIO AUTÓNOMO DE CABO ROJO

DOCUMENTO DE VISTA PÚBLICA

DISTRITOS DE ORDENACIÓN

- R-I RESIDENCIAL INTERMEDIO
- R-A RESIDENCIAL ALTA DENSIDAD
- RC-M RESIDENCIAL COMERCIAL MIXTO
- C-L COMERCIAL LIVIANO
- C-I COMERCIAL INTERMEDIO
- C-C CENTRO COMERCIAL
- RC-E RECREACIÓN COMERCIAL EXTENSA
- RT-I RESIDENCIAL TURÍSTICO INTERMEDIO
- RT-A RESIDENCIAL TURÍSTICO ALTA DENSIDAD
- CT-L COMERCIAL TURÍSTICO LIVIANO
- CT-I COMERCIAL TURÍSTICO INTERMEDIO
- I-L INDUSTRIAL LIVIANO
- I-P INDUSTRIAL PESADO
- DT-G DOTACIONAL GENERAL
- DT-P DOTACIONAL PARQUE
- RE RUTA ESCÉNICA
- AD ÁREA DESARROLLADA
- R-G RURAL GENERAL

- LÍMITE DE LA CLASIFICACIÓN
- LÍMITE DE LA CALIFICACIÓN
- LÍMITE RESERVA AGRÍCOLA

CLAVE

21	22	23
27	28	
30		

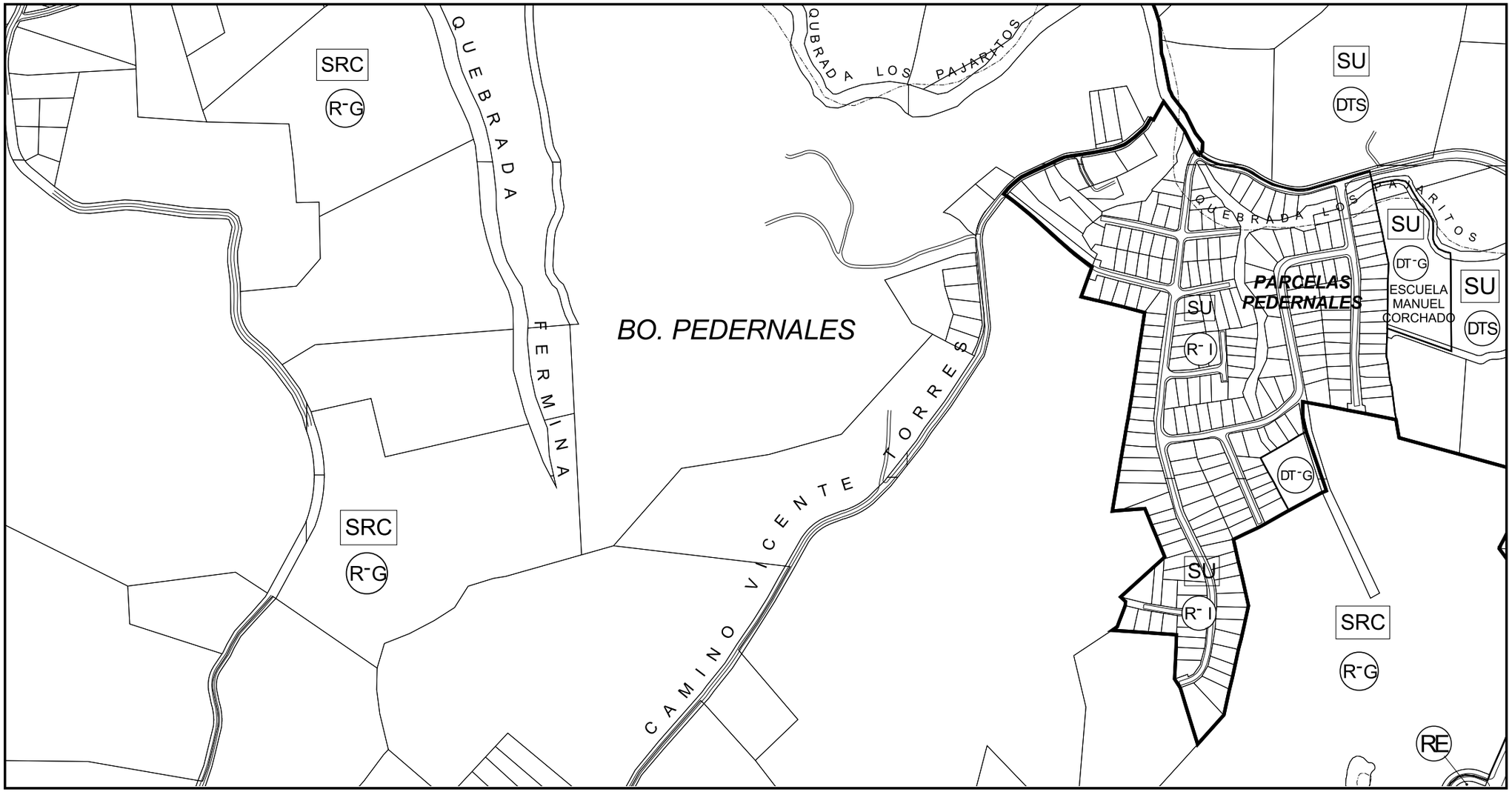

0 250 500 750 1000 METROS

ESCALA: 1: 2,000
HOJA NUM. 29

CERTIFICACIÓN
ADOPTADO POR LA JUNTA DE PLANIFICACIÓN

SECRETARIA DE JUNTA

VIGENCIA: _____

APROBACIÓN DEL GOBIERNO MUNICIPAL AUTÓNOMO DE CABO ROJO

DIRECTOR DE ORDENACIÓN TERRITORIAL — PRESIDENTE LEGISLATURA MUNICIPAL

ALCALDESA — FECHA

PLAN DE ORDENACIÓN TERRITORIAL

PLANO DE CALIFICACIÓN DE SUELO

MUNICIPIO AUTÓNOMO DE CABO ROJO

DOCUMENTO DE VISTA PÚBLICA

DISTRITOS DE ORDENACIÓN

- R-I RESIDENCIAL INTERMEDIO
- R-A RESIDENCIAL ALTA DENSIDAD
- R-C RESIDENCIAL COMERCIAL MIXTO
- C-L COMERCIAL LIVIANO
- C-I COMERCIAL INTERMEDIO
- C-C CENTRO COMERCIAL
- RC-E RECREACIÓN COMERCIAL EXTENSA
- RT-I RESIDENCIAL TURÍSTICO INTERMEDIO
- RT-A RESIDENCIAL TURÍSTICO ALTA DENSIDAD
- CT-L COMERCIAL TURÍSTICO LIVIANO
- CT-I COMERCIAL TURÍSTICO INTERMEDIO
- I-L INDUSTRIAL LIVIANO
- I-P INDUSTRIAL PESADO
- DT-G DOTACIONAL GENERAL
- DT-P DOTACIONAL PARQUE
- RE RUTA ESCÉNICA
- AD ÁREA DESARROLLADA
- R-G RURAL GENERAL

- LÍMITE DE LA CLASIFICACIÓN
- LÍMITE DE LA CALIFICACIÓN
- LÍMITE RESERVA AGRÍCOLA

CLAVE

25	26	27
	29	30

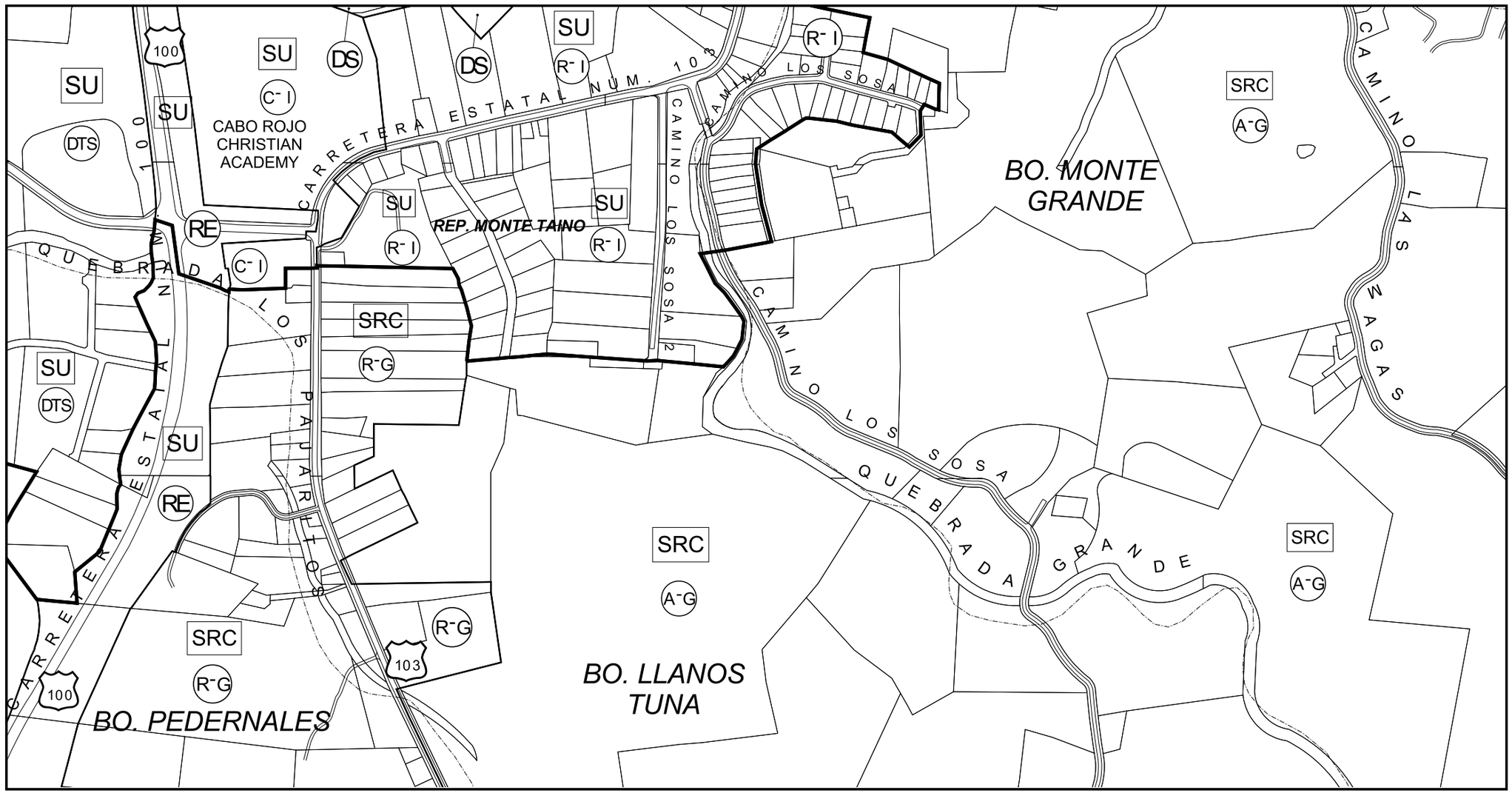

0 250 500 750 1000 METROS

ESCALA: 1: 2,000
HOJA NUM. 30

CERTIFICACIÓN
ADOPTADO POR LA JUNTA DE PLANIFICACIÓN

SECRETARIA DE JUNTA

VIGENCIA: _____

APROBACIÓN DEL GOBIERNO MUNICIPAL AUTÓNOMO DE CABO ROJO

DIRECTOR DE ORDENACIÓN TERRITORIAL — PRESIDENTE LEGISLATURA MUNICIPAL

ALCALDESA — FECHA

PLAN DE ORDENACIÓN TERRITORIAL

PLANO DE CALIFICACIÓN DE SUELO

MUNICIPIO AUTÓNOMO DE CABO ROJO

DOCUMENTO DE VISTA PÚBLICA

DISTRITOS DE ORDENACIÓN

- (R-I) RESIDENCIAL INTERMEDIO
- (R-A) RESIDENCIAL ALTA DENSIDAD
- (R-C) RESIDENCIAL COMERCIAL MIXTO
- (C-L) COMERCIAL LIVIANO
- (C-I) COMERCIAL INTERMEDIO
- (C-C) CENTRO COMERCIAL
- (RC-E) RECREACIÓN COMERCIAL EXTENSA
- (RT-I) RESIDENCIAL TURÍSTICO INTERMEDIO
- (RT-A) RESIDENCIAL TURÍSTICO ALTA DENSIDAD
- (CT-L) COMERCIAL TURÍSTICO LIVIANO
- (CT-I) COMERCIAL TURÍSTICO INTERMEDIO
- (I-L) INDUSTRIAL LIVIANO
- (I-P) INDUSTRIAL PESADO
- (DT-G) DOTACIONAL GENERAL
- (DT-P) DOTACIONAL PARQUE
- (RE) RUTA ESCÉNICA
- (AD) ÁREA DESARROLLADA
- (R-G) RURAL GENERAL

- LÍMITE DE LA CLASIFICACIÓN
- LÍMITE DE LA CALIFICACIÓN
- LÍMITE RESERVA AGRÍCOLA

CLAVE

26	27	28
29	30	

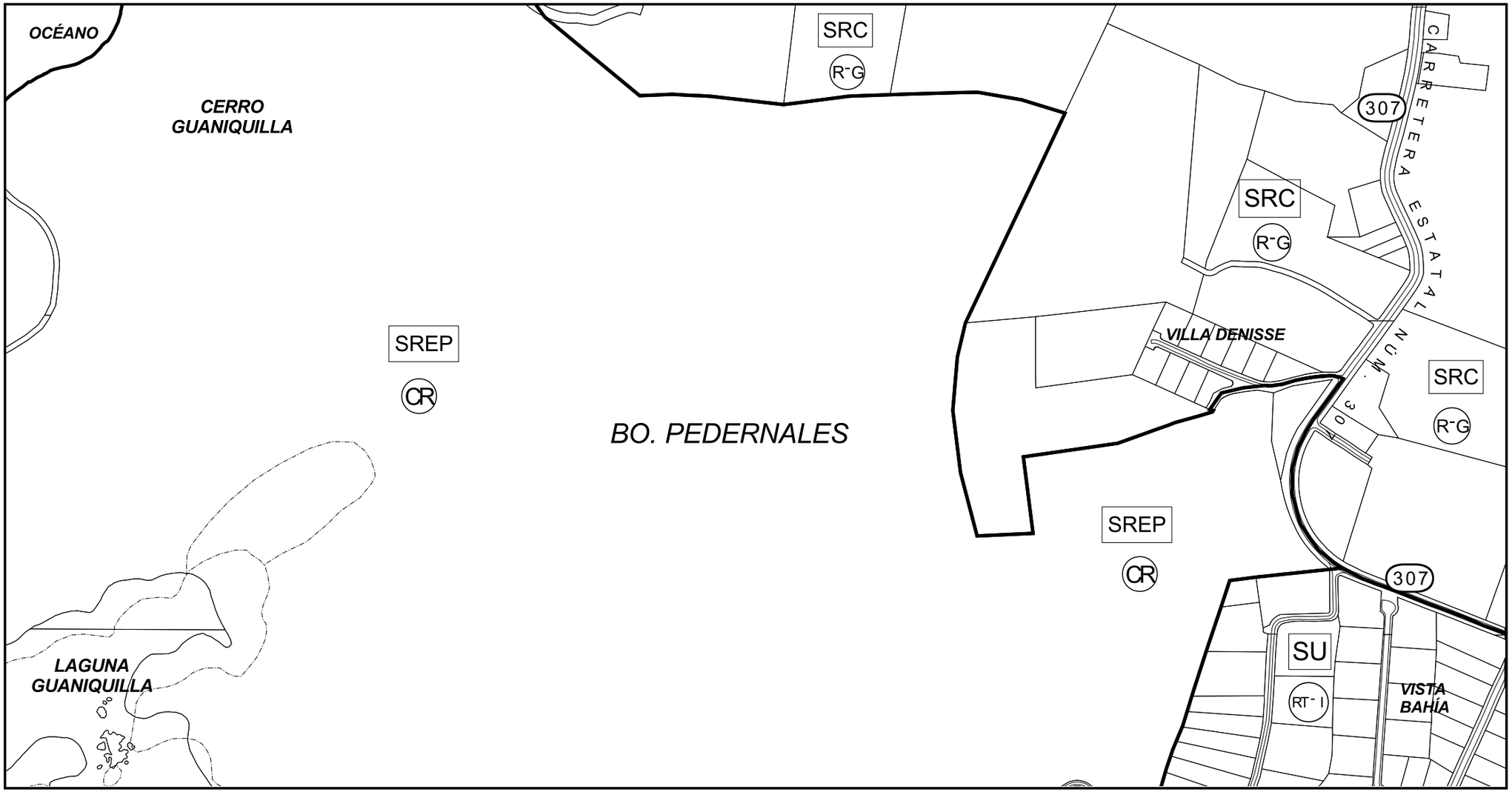

ESCALA: 1: 2,000
HOJA NUM. 31

CERTIFICACIÓN
ADOPTADO POR LA JUNTA DE PLANIFICACIÓN

SECRETARIA DE JUNTA

VIGENCIA: _____

APROBACIÓN DEL GOBIERNO MUNICIPAL AUTÓNOMO DE CABO ROJO

DIRECTOR DE ORDENACIÓN TERRITORIAL — PRESIDENTE LEGISLATURA MUNICIPAL

ALCALDESA — FECHA

PLAN DE ORDENACIÓN TERRITORIAL

PLANO DE CALIFICACIÓN DE SUELO

MUNICIPIO AUTÓNOMO DE CABO ROJO

DOCUMENTO DE VISTA PÚBLICA

DISTRITOS DE ORDENACIÓN

- R-I RESIDENCIAL INTERMEDIO
- R-A RESIDENCIAL ALTA DENSIDAD
- R-M RESIDENCIAL COMERCIAL MIXTO
- C-L COMERCIAL LIVIANO
- C-I COMERCIAL INTERMEDIO
- C-C CENTRO COMERCIAL
- RC-E RECREACIÓN COMERCIAL EXTENSA
- RT-I RESIDENCIAL TURÍSTICO INTERMEDIO
- RT-A RESIDENCIAL TURÍSTICO ALTA DENSIDAD
- CT-L COMERCIAL TURÍSTICO LIVIANO
- CT-I COMERCIAL TURÍSTICO INTERMEDIO
- I-L INDUSTRIAL LIVIANO
- I-P INDUSTRIAL PESADO
- DT-G DOTACIONAL GENERAL
- DT-P DOTACIONAL PARQUE
- RE RUTA ESCÉNICA
- AD ÁREA DESARROLLADA
- R-G RURAL GENERAL

- LÍMITE DE LA CLASIFICACIÓN
- LÍMITE DE LA CALIFICACIÓN
- LÍMITE RESERVA AGRÍCOLA

CLAVE

	31	32
	34	35

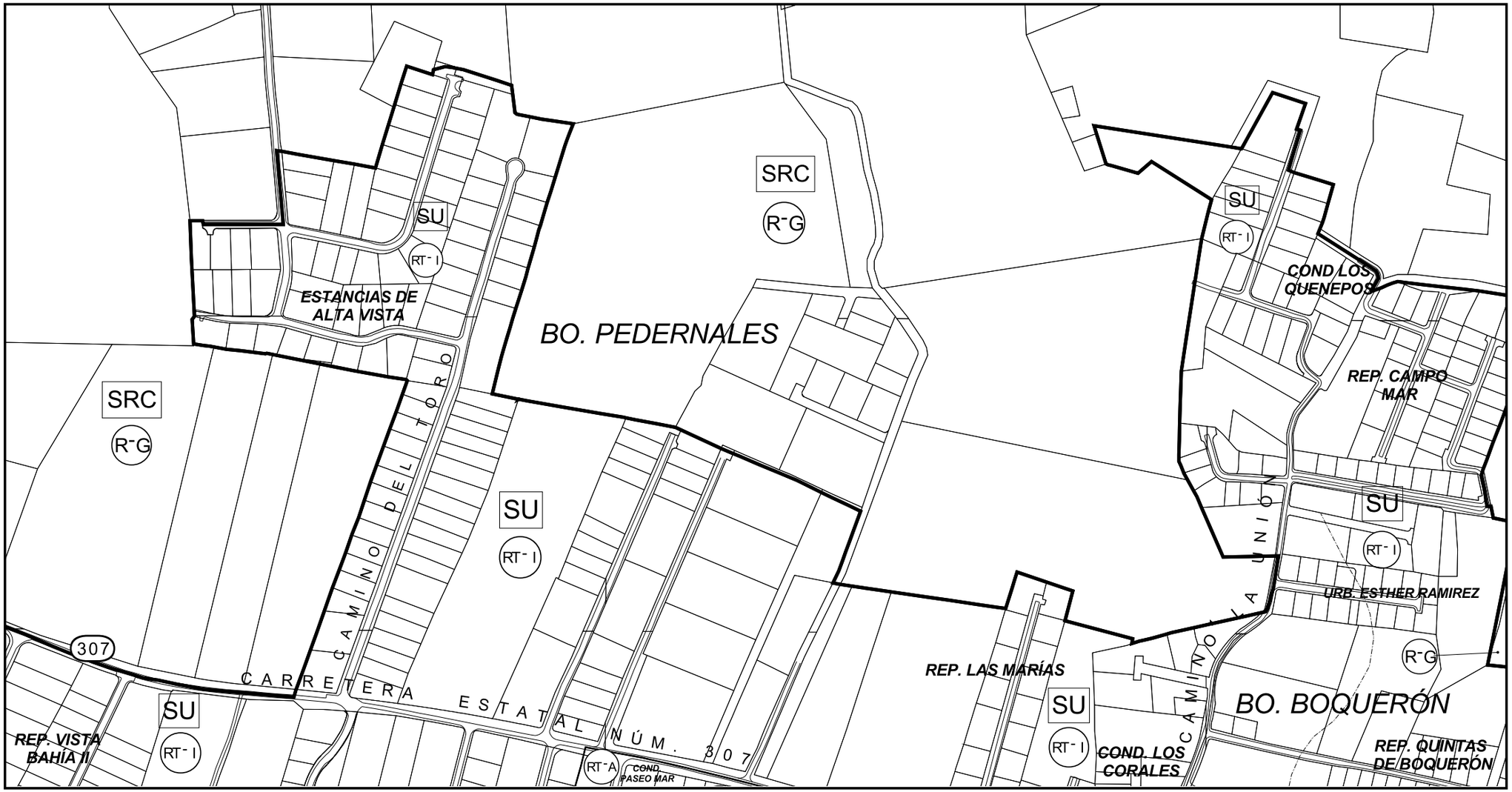

0 250 500 750 1000 METROS

ESCALA: 1: 2,000
HOJA NUM. 32

CERTIFICACIÓN	APROBACIÓN DEL GOBIERNO MUNICIPAL AUTÓNOMO DE CABO ROJO		PLAN DE ORDENACIÓN TERRITORIAL	DISTRITOS DE ORDENACIÓN	CLAVE
ADOPTADO POR LA JUNTA DE PLANIFICACIÓN	DIRECTOR DE ORDENACIÓN TERRITORIAL	PRESIDENTE LEGISLATURA MUNICIPAL	**PLANO DE CALIFICACIÓN DE SUELO**	R-I RESIDENCIAL INTERMEDIO	31 32 33
SECRETARIA DE JUNTA	ALCALDESA	FECHA	MUNICIPIO AUTÓNOMO DE CABO ROJO	R-A RESIDENCIAL ALTA DENSIDAD	34 35 36
VIGENCIA:			DOCUMENTO DE VISTA PÚBLICA	R-C RESIDENCIAL COMERCIAL MIXTO	
				C-L COMERCIAL LIVIANO	
				C-I COMERCIAL INTERMEDIO	
				C-C CENTRO COMERCIAL	
				RC-E RECREACIÓN COMERCIAL EXTENSA	
				RT-I RESIDENCIAL TURÍSTICO INTERMEDIO	
				RT-A RESIDENCIAL TURÍSTICO ALTA DENSIDAD	
				CT-L COMERCIAL TURÍSTICO LIVIANO	
				CT-I COMERCIAL TURÍSTICO INTERMEDIO	
				I-L INDUSTRIAL LIVIANO	
				I-P INDUSTRIAL PESADO	
				DT-G DOTACIONAL GENERAL	
				DT-P DOTACIONAL PARQUE	
				RE RUTA ESCÉNICA	
				AD ÁREA DESARROLLADA	
				R-G RURAL GENERAL	
				LÍMITE DE LA CLASIFICACIÓN	
				LÍMITE DE LA CALIFICACIÓN	
				LÍMITE RESERVA AGRÍCOLA	

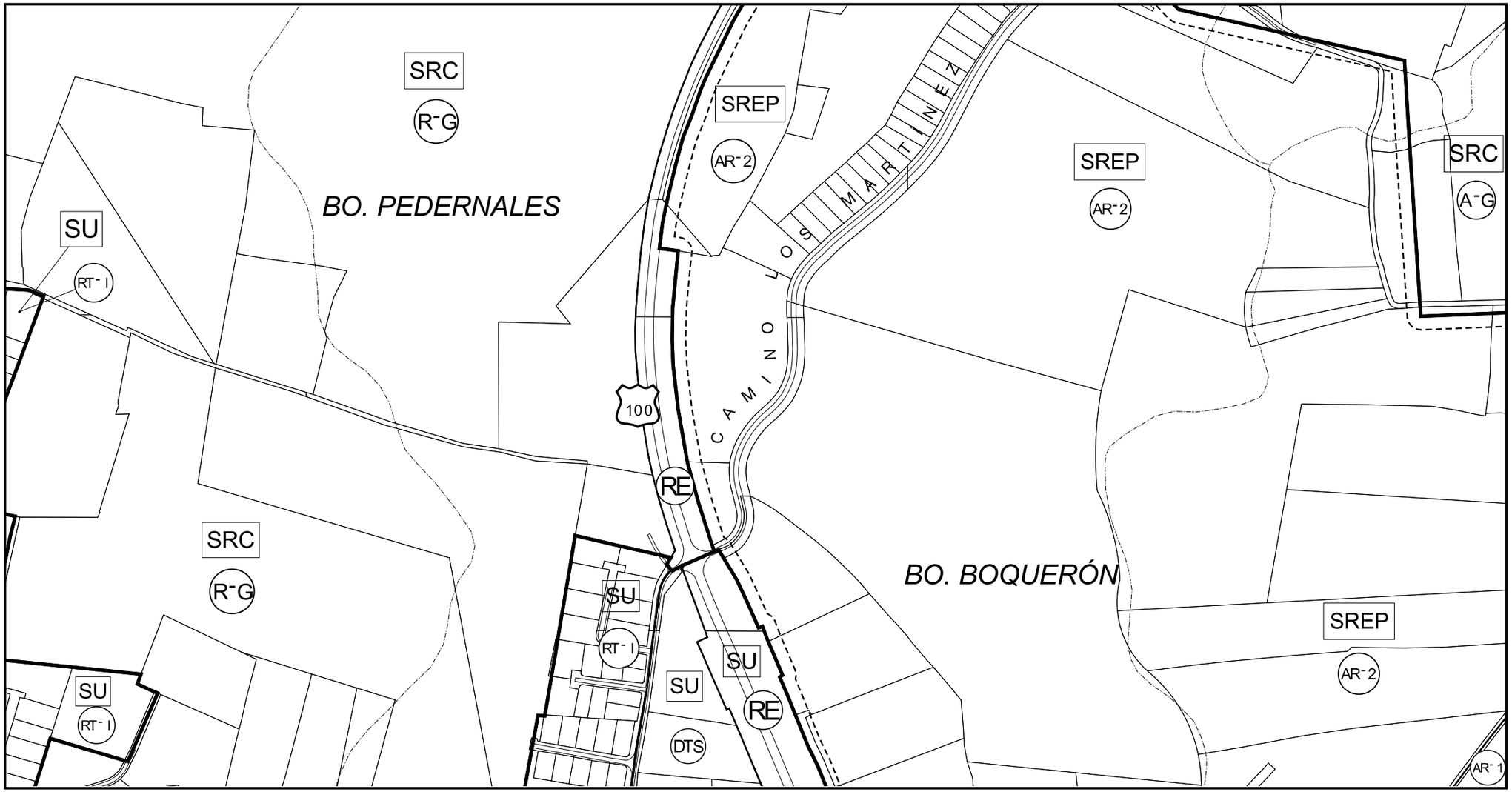

0 250 500 750 1000 METROS

ESCALA: 1: 2,000
HOJA NUM. 33

CERTIFICACIÓN	APROBACIÓN DEL GOBIERNO MUNICIPAL AUTÓNOMO DE CABO ROJO	PLAN DE ORDENACIÓN TERRITORIAL	DISTRITOS DE ORDENACIÓN	CLAVE
ADOPTADO POR LA JUNTA DE PLANIFICACIÓN SECRETARIA DE JUNTA VIGENCIA:	DIRECTOR DE ORDENACIÓN TERRITORIAL PRESIDENTE LEGISLATURA MUNICIPAL ALCALDESA FECHA	**PLANO DE CALIFICACIÓN DE SUELO** MUNICIPIO AUTÓNOMO DE CABO ROJO DOCUMENTO DE VISTA PÚBLICA	R-I RESIDENCIAL INTERMEDIO R-A RESIDENCIAL ALTA DENSIDAD R-C RESIDENCIAL COMERCIAL MIXTO C-L COMERCIAL LIVIANO C-I COMERCIAL INTERMEDIO C-C CENTRO COMERCIAL RC-1 RECREACIÓN COMERCIAL EXTENSA RT-I RESIDENCIAL TURÍSTICO INTERMEDIO RT-A RESIDENCIAL TURÍSTICO ALTA DENSIDAD CT-L COMERCIAL TURÍSTICO LIVIANO CT-I COMERCIAL TURÍSTICO INTERMEDIO I-L INDUSTRIAL LIVIANO I-P INDUSTRIAL PESADO DT-G DOTACIONAL GENERAL DT-P DOTACIONAL PARQUE RE RUTA ESCÉNICA AD ÁREA DESARROLLADA R-G RURAL GENERAL LÍMITE DE LA CLASIFICACIÓN LÍMITE DE LA CALIFICACIÓN LÍMITE RESERVA AGRÍCOLA	32 33 35 36

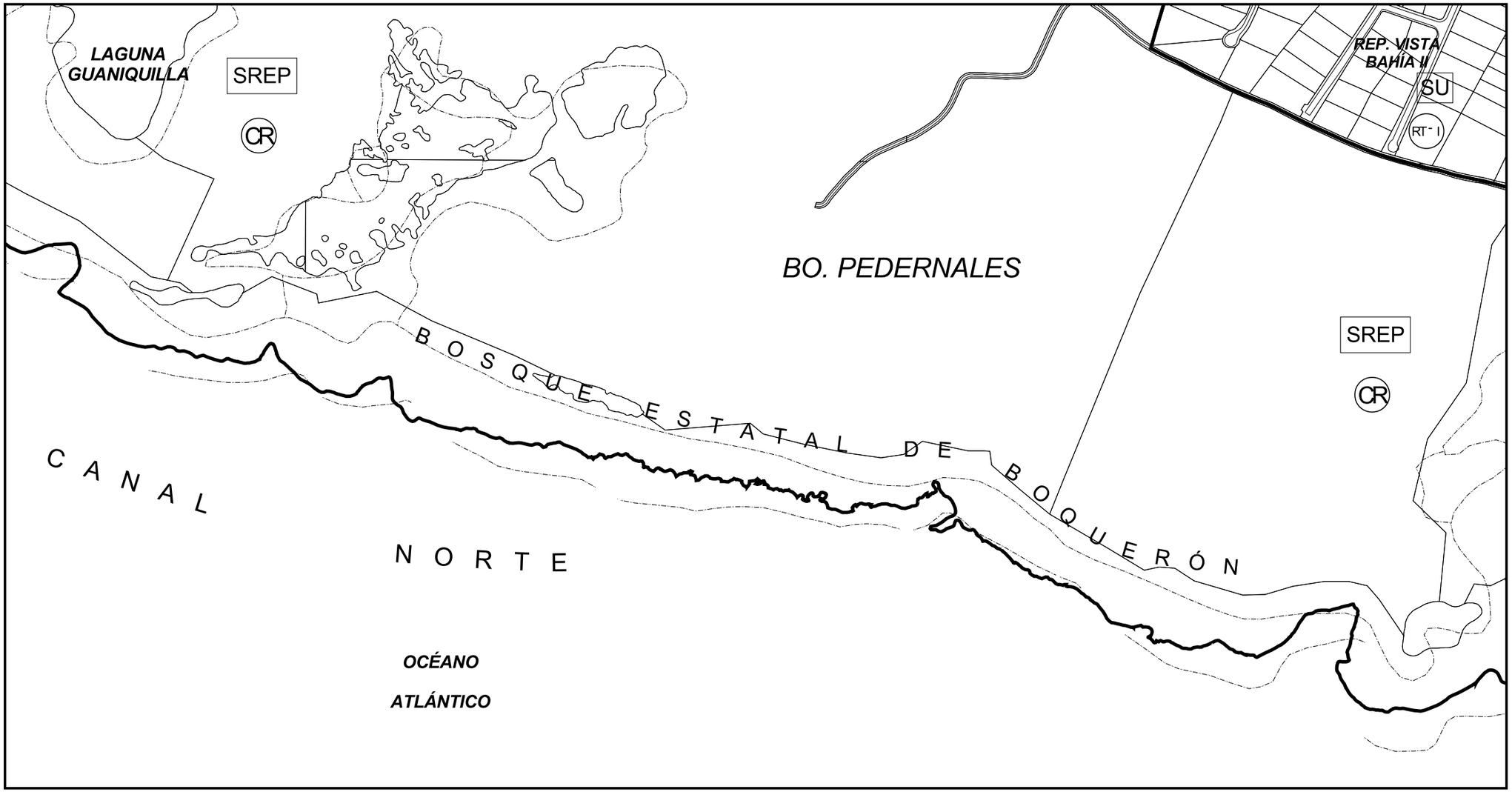

0 250 500 750 1000 METROS

ESCALA: 1: 2,000
HOJA NUM. 34

CERTIFICACIÓN
ADOPTADO POR LA JUNTA DE PLANIFICACIÓN

SECRETARIA DE JUNTA

VIGENCIA:

APROBACIÓN DEL GOBIERNO MUNICIPAL AUTÓNOMO DE CABO ROJO

DIRECTOR DE ORDENACIÓN TERRITORIAL

PRESIDENTE LEGISLATURA MUNICIPAL

ALCALDESA

FECHA

PLAN DE ORDENACIÓN TERRITORIAL

PLANO DE CALIFICACIÓN DE SUELO

MUNICIPIO AUTÓNOMO DE CABO ROJO

DOCUMENTO DE VISTA PÚBLICA

DISTRITOS DE ORDENACIÓN

- R-I RESIDENCIAL INTERMEDIO
- R-A RESIDENCIAL ALTA DENSIDAD
- R-C RESIDENCIAL COMERCIAL MIXTO
- C-L COMERCIAL LIVIANO
- C-I COMERCIAL INTERMEDIO
- C-C CENTRO COMERCIAL
- RC-E RECREACIÓN COMERCIAL EXTENSA
- RT-I RESIDENCIAL TURÍSTICO INTERMEDIO
- RT-A RESIDENCIAL TURÍSTICO ALTA DENSIDAD
- CT-L COMERCIAL TURÍSTICO LIVIANO
- CT-I COMERCIAL TURÍSTICO INTERMEDIO
- I-L INDUSTRIAL LIVIANO
- I-P INDUSTRIAL PESADO
- DT-G DOTACIONAL GENERAL
- DT-P DOTACIONAL PARQUE
- RE RUTA ESCÉNICA
- AD ÁREA DESARROLLADA
- R-G RURAL GENERAL

- LÍMITE DE LA CLASIFICACIÓN
- LÍMITE DE LA CALIFICACIÓN
- LÍMITE RESERVA AGRÍCOLA

CLAVE

	31	32
	34	35
		37

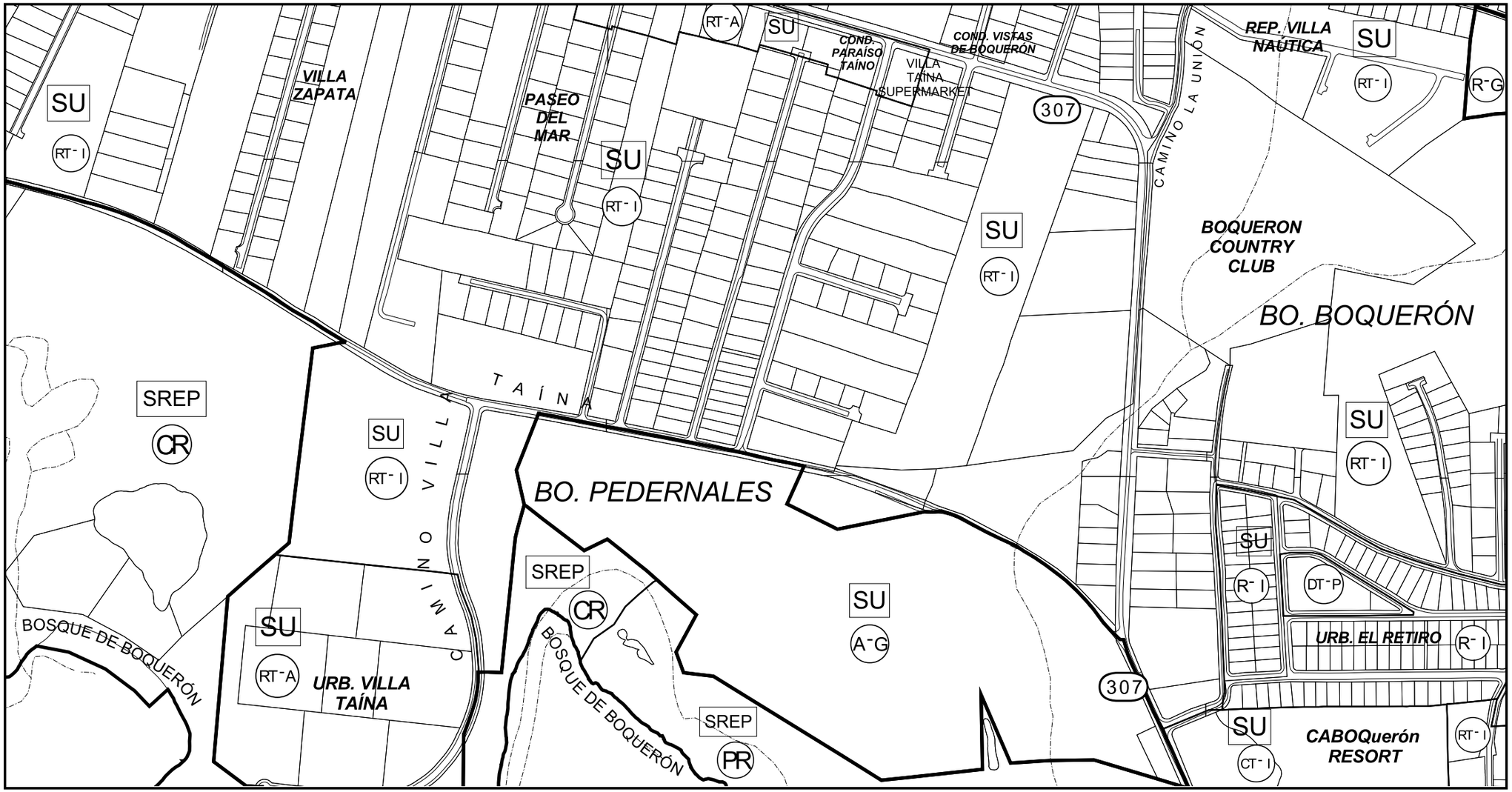

0 250 500 750 1000 METROS

ESCALA: 1: 2,000
HOJA NUM. 35

CERTIFICACIÓN
ADOPTADO POR LA JUNTA DE PLANIFICACIÓN

SECRETARIA DE JUNTA

VIGENCIA: _____

APROBACIÓN DEL GOBIERNO MUNICIPAL AUTÓNOMO DE CABO ROJO

DIRECTOR DE ORDENACIÓN TERRITORIAL — PRESIDENTE LEGISLATURA MUNICIPAL

ALCALDESA — FECHA

PLAN DE ORDENACIÓN TERRITORIAL

PLANO DE CALIFICACIÓN DE SUELO

MUNICIPIO AUTÓNOMO DE CABO ROJO

DOCUMENTO DE VISTA PÚBLICA

DISTRITOS DE ORDENACIÓN

- (R-I) RESIDENCIAL INTERMEDIO
- (R-A) RESIDENCIAL ALTA DENSIDAD
- (RC-I) RESIDENCIAL COMERCIAL MIXTO
- (C-L) COMERCIAL LIVIANO
- (C-I) COMERCIAL INTERMEDIO
- (C-C) CENTRO COMERCIAL
- (RC-E) RECREACIÓN COMERCIAL EXTENSA
- (RT-I) RESIDENCIAL TURÍSTICO INTERMEDIO
- (RT-A) RESIDENCIAL TURÍSTICO ALTA DENSIDAD
- (CT-L) COMERCIAL TURÍSTICO LIVIANO
- (CT-I) COMERCIAL TURÍSTICO INTERMEDIO
- (I-L) INDUSTRIAL LIVIANO
- (I-P) INDUSTRIAL PESADO
- (DT-G) DOTACIONAL GENERAL
- (DT-P) DOTACIONAL PARQUE
- (RE) RUTA ESCÉNICA
- (AD) ÁREA DESARROLLADA
- (R-G) RURAL GENERAL

- LÍMITE DE LA CLASIFICACIÓN
- LÍMITE DE LA CALIFICACIÓN
- LÍMITE RESERVA AGRÍCOLA

CLAVE

31	32	33
34	35	36
	37	38

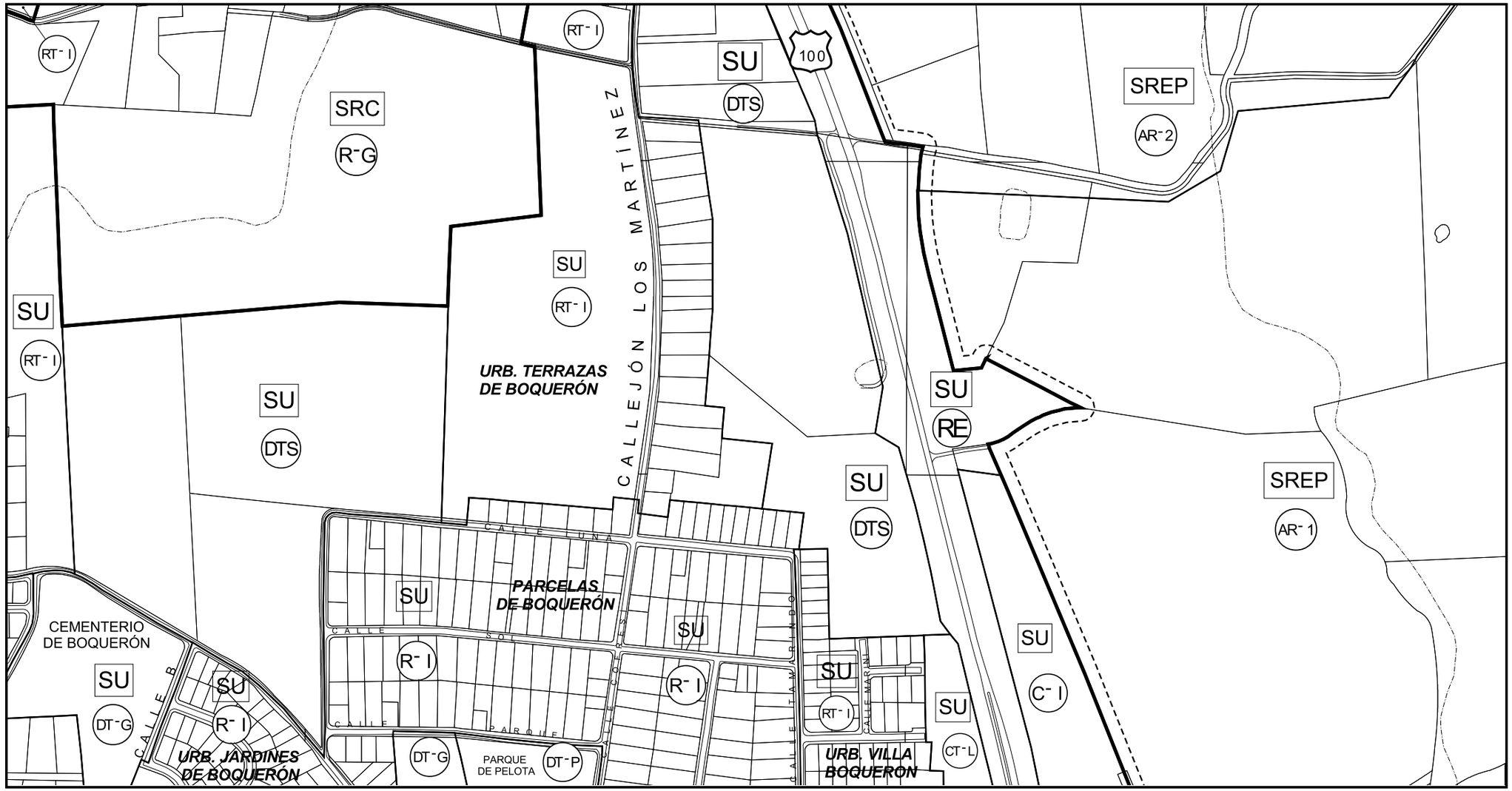

0 250 500 750 1000 METROS

ESCALA: 1: 2,000
HOJA NUM. 36

CERTIFICACIÓN	APROBACIÓN DEL GOBIERNO MUNICIPAL AUTÓNOMO DE CABO ROJO	PLAN DE ORDENACIÓN TERRITORIAL	DISTRITOS DE ORDENACIÓN	CLAVE
ADOPTADO POR LA JUNTA DE PLANIFICACIÓN SECRETARIA DE JUNTA VIGENCIA:	DIRECTOR DE ORDENACIÓN TERRITORIAL PRESIDENTE LEGISLATURA MUNICIPAL ALCALDESA FECHA	**PLANO DE CALIFICACIÓN DE SUELO** MUNICIPIO AUTÓNOMO DE CABO ROJO DOCUMENTO DE VISTA PÚBLICA	R-I RESIDENCIAL INTERMEDIO R-A RESIDENCIAL ALTA DENSIDAD R-C RESIDENCIAL COMERCIAL MIXTO C-L COMERCIAL LIVIANO C-I COMERCIAL INTERMEDIO C-C CENTRO COMERCIAL RC-E RECREACIÓN COMERCIAL EXTENSA RT-I RESIDENCIAL TURÍSTICO INTERMEDIO RT-A RESIDENCIAL TURÍSTICO ALTA DENSIDAD CT-L COMERCIAL TURÍSTICO LIVIANO CT-I COMERCIAL TURÍSTICO INTERMEDIO I-L INDUSTRIAL LIVIANO I-P INDUSTRIAL PESADO DT-G DOTACIONAL GENERAL DT-P DOTACIONAL PARQUE RE RUTA ESCÉNICA AD ÁREA DESARROLLADA R-G RURAL GENERAL LÍMITE DE LA CLASIFICACIÓN LÍMITE DE LA CALIFICACIÓN LÍMITE RESERVA AGRÍCOLA	32 33 35 36 37 38

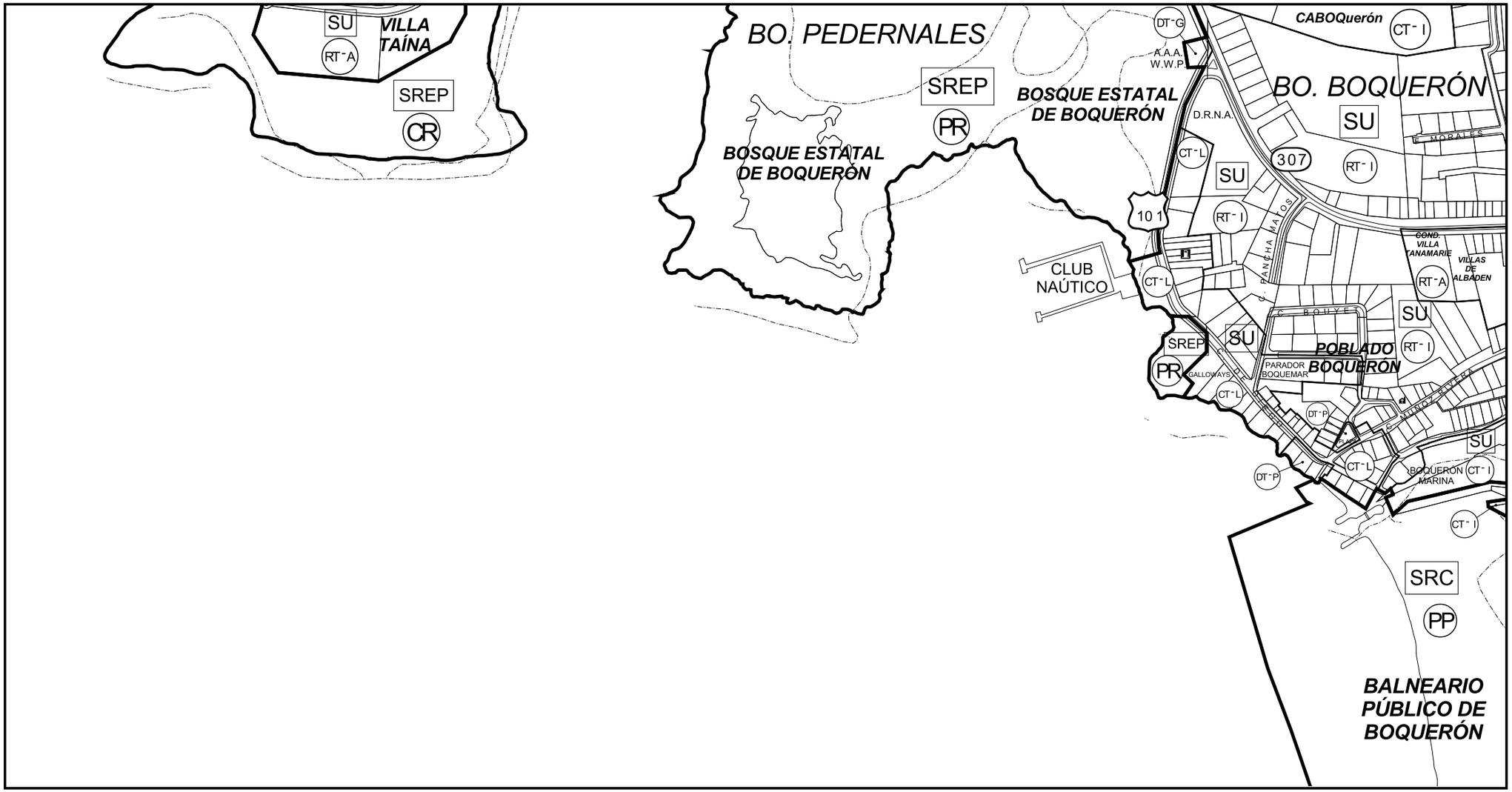

0 250 500 750 1000 METROS

ESCALA: 1: 2,000
HOJA NUM. 37

CERTIFICACIÓN	APROBACIÓN DEL GOBIERNO MUNICIPAL AUTÓNOMO DE CABO ROJO		PLAN DE ORDENACIÓN TERRITORIAL	DISTRITOS DE ORDENACIÓN	CLAVE
ADOPTADO POR LA JUNTA DE PLANIFICACIÓN	DIRECTOR DE ORDENACIÓN TERRITORIAL	PRESIDENTE LEGISLATURA MUNICIPAL	**PLANO DE CALIFICACIÓN DE SUELO**	R-I RESIDENCIAL INTERMEDIO	34 35 36
SECRETARIA DE JUNTA	ALCALDESA	FECHA	MUNICIPIO AUTÓNOMO DE CABO ROJO	R-A RESIDENCIAL ALTA DENSIDAD	37 38
VIGENCIA:			DOCUMENTO DE VISTA PÚBLICA	R-X RESIDENCIAL COMERCIAL MIXTO	
				C-L COMERCIAL LIVIANO	
				C-I COMERCIAL INTERMEDIO	
				C-C CENTRO COMERCIAL	
				RC-E RECREACIÓN COMERCIAL EXTENSA	
				RT-I RESIDENCIAL TURÍSTICO INTERMEDIO	
				RT-A RESIDENCIAL TURÍSTICO ALTA DENSIDAD	
				CT-L COMERCIAL TURÍSTICO LIVIANO	
				CT-I COMERCIAL TURÍSTICO INTERMEDIO	
				I-L INDUSTRIAL LIVIANO	
				I-P INDUSTRIAL PESADO	
				DT-G DOTACIONAL GENERAL	
				DT-P DOTACIONAL PARQUE	
				RE RUTA ESCÉNICA	
				AD ÁREA DESARROLLADA	
				R-G RURAL GENERAL	
				LÍMITE DE LA CLASIFICACIÓN	
				LÍMITE DE LA CALIFICACIÓN	
				LÍMITE RESERVA AGRÍCOLA	

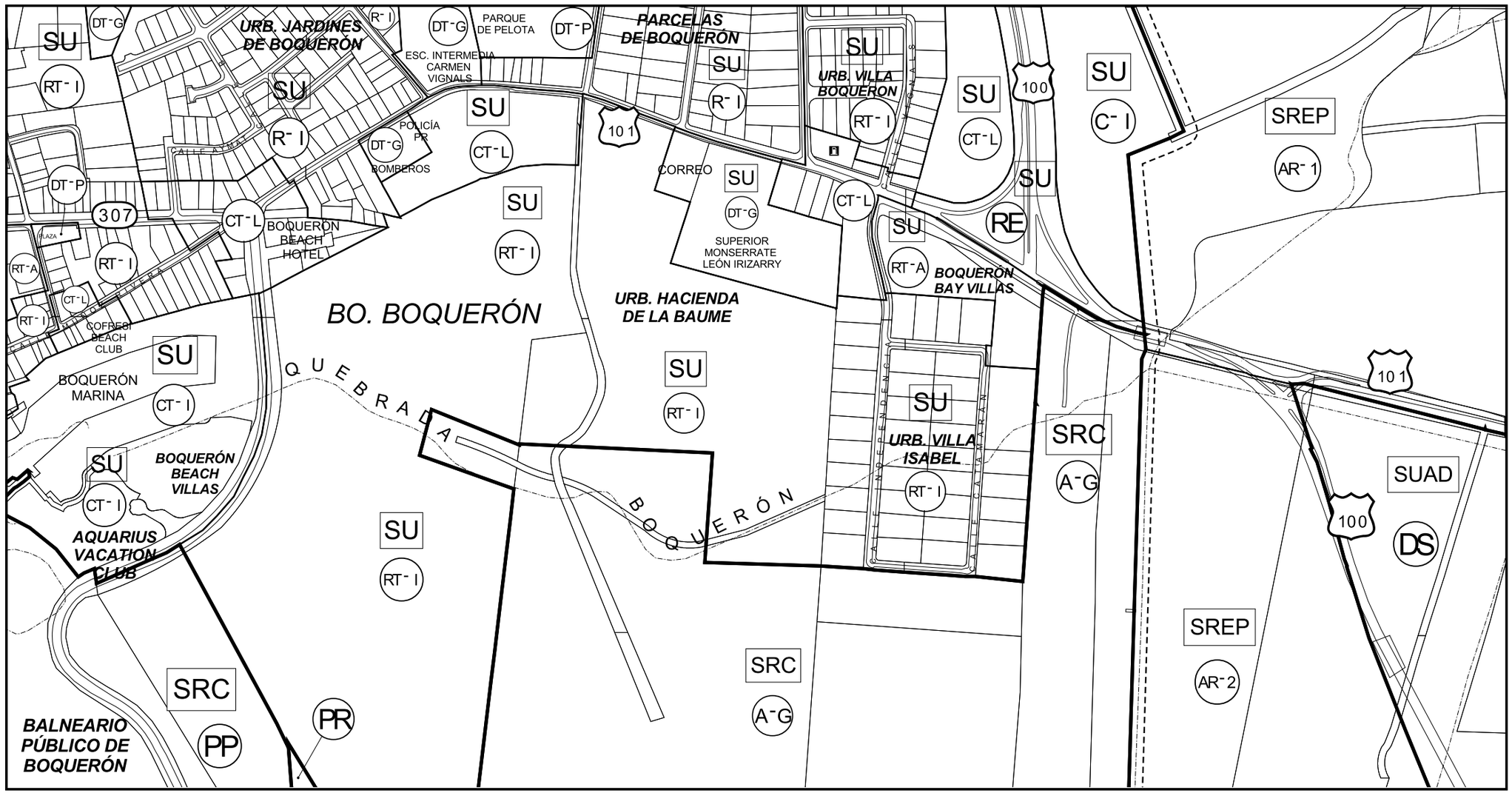

0 250 500 750 1000 METROS

ESCALA: 1: 2,000
HOJA NUM. 38

CERTIFICACIÓN	APROBACIÓN DEL GOBIERNO MUNICIPAL AUTÓNOMO DE CABO ROJO	PLAN DE ORDENACIÓN TERRITORIAL	DISTRITOS DE ORDENACIÓN	CLAVE
ADOPTADO POR LA JUNTA DE PLANIFICACIÓN SECRETARIA DE JUNTA VIGENCIA:	DIRECTOR DE ORDENACIÓN TERRITORIAL PRESIDENTE LEGISLATURA MUNICIPAL ALCALDESA FECHA	**PLANO DE CALIFICACIÓN DE SUELO** MUNICIPIO AUTÓNOMO DE CABO ROJO DOCUMENTO DE VISTA PÚBLICA	R-I RESIDENCIAL INTERMEDIO R-A RESIDENCIAL ALTA DENSIDAD R-C RESIDENCIAL COMERCIAL MIXTO C-L COMERCIAL LIVIANO C-I COMERCIAL INTERMEDIO C-C CENTRO COMERCIAL RC-E RECREACIÓN COMERCIAL EXTENSA RT-I RESIDENCIAL TURÍSTICO INTERMEDIO RT-A RESIDENCIAL TURÍSTICO ALTA DENSIDAD CT-L COMERCIAL TURÍSTICO LIVIANO CT-I COMERCIAL TURÍSTICO INTERMEDIO I-L INDUSTRIAL LIVIANO I-P INDUSTRIAL PESADO DT-G DOTACIONAL GENERAL DT-P DOTACIONAL PARQUE RE RUTA ESCÉNICA AD ÁREA DESARROLLADA R-G RURAL GENERAL LÍMITE DE LA CLASIFICACIÓN LÍMITE DE LA CALIFICACIÓN LÍMITE RESERVA AGRÍCOLA	35 36 37 38