Apéndice 5
Mapa de Series de Suelo

Apéndice 5. Suelos Area Propuesta

Proyecto: Extracción de Materiales de la Corteza Terrestre
Dirrección Carretera PR-185, Km. 10.5
Barrio Lomas, Canovanas, Puerto Rico

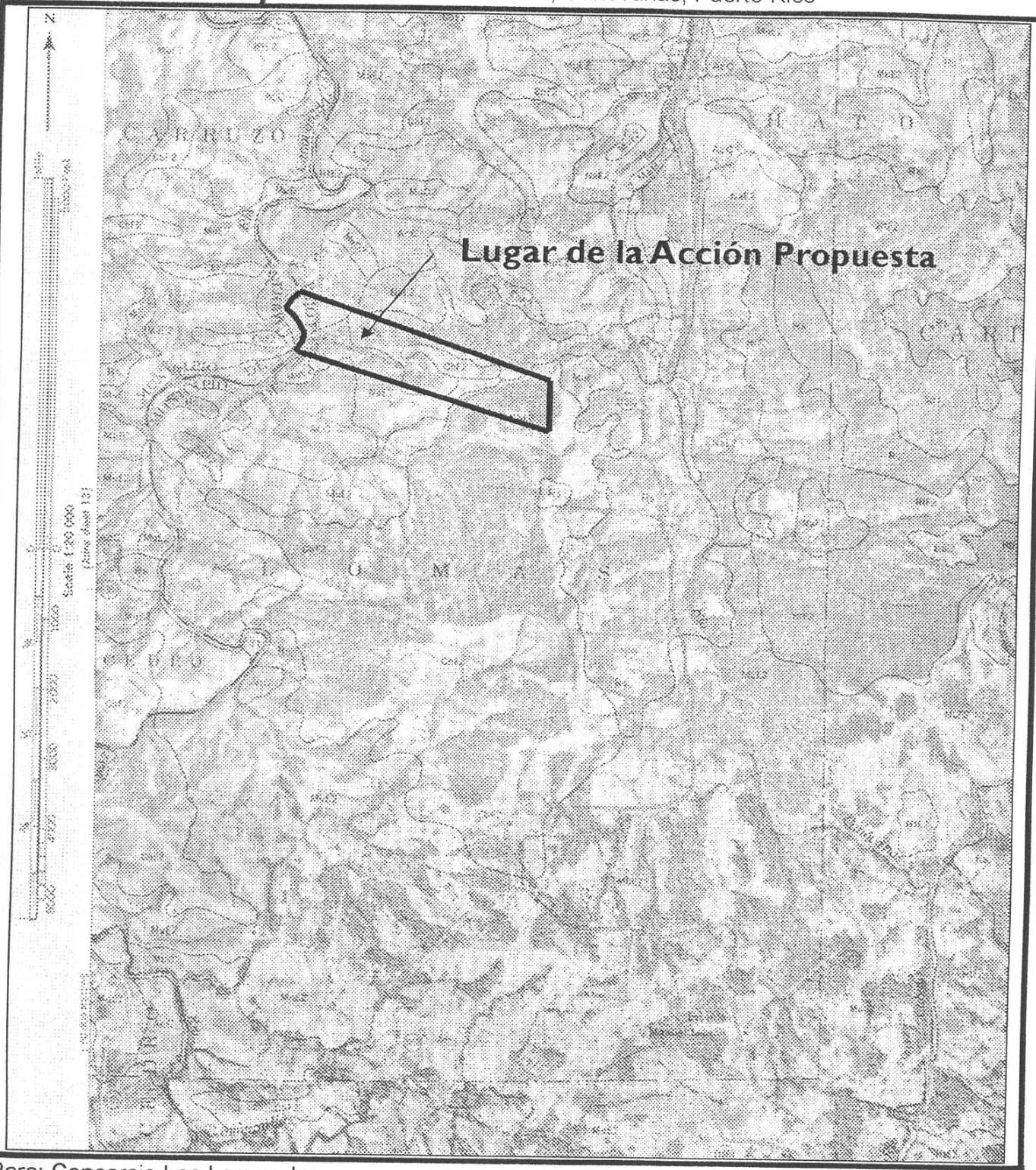

Para: Consorcio Las Lomas, Inc
USGS Soil Survey Humacao Area of Eastern Puerto Rico

Evaluación Ambiental (EA)

Apéndice 6
Mapa Geológico

Apéndice 6. Mapa Geológico

Proyecto: Extracción de Materiales de la Corteza Terrestre
Dirrección Carretera PR-185, Km. 10.5
Barrio Lomas, Canovanas, Puerto Rico

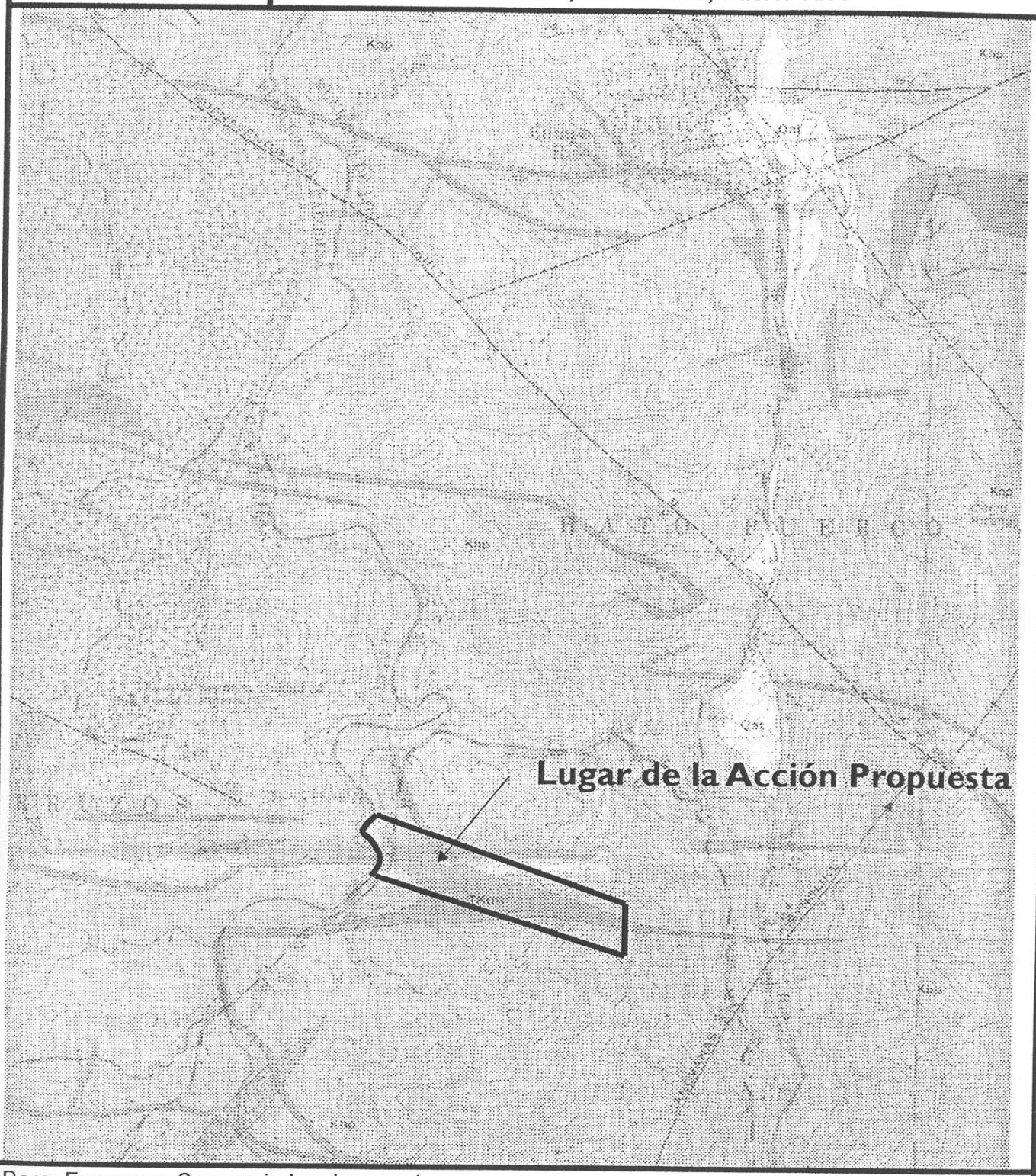

Para: Empresas Consorcio Las Lomas, Inc
USGS Gurabo Quadrangle of Puerto Rico 7.5 Minute Series

Evaluación Ambiental (EA)

Apéndice 7
Mapa de Zonificación

Apéndice 7. Mapa de Zonificación

Proyecto: Extracción de Materiales de la Corteza Terrestre
Dirrección: Carretera PR-185, Km. 10.5
Barrio Lomas, Canovanas, Puerto Rico

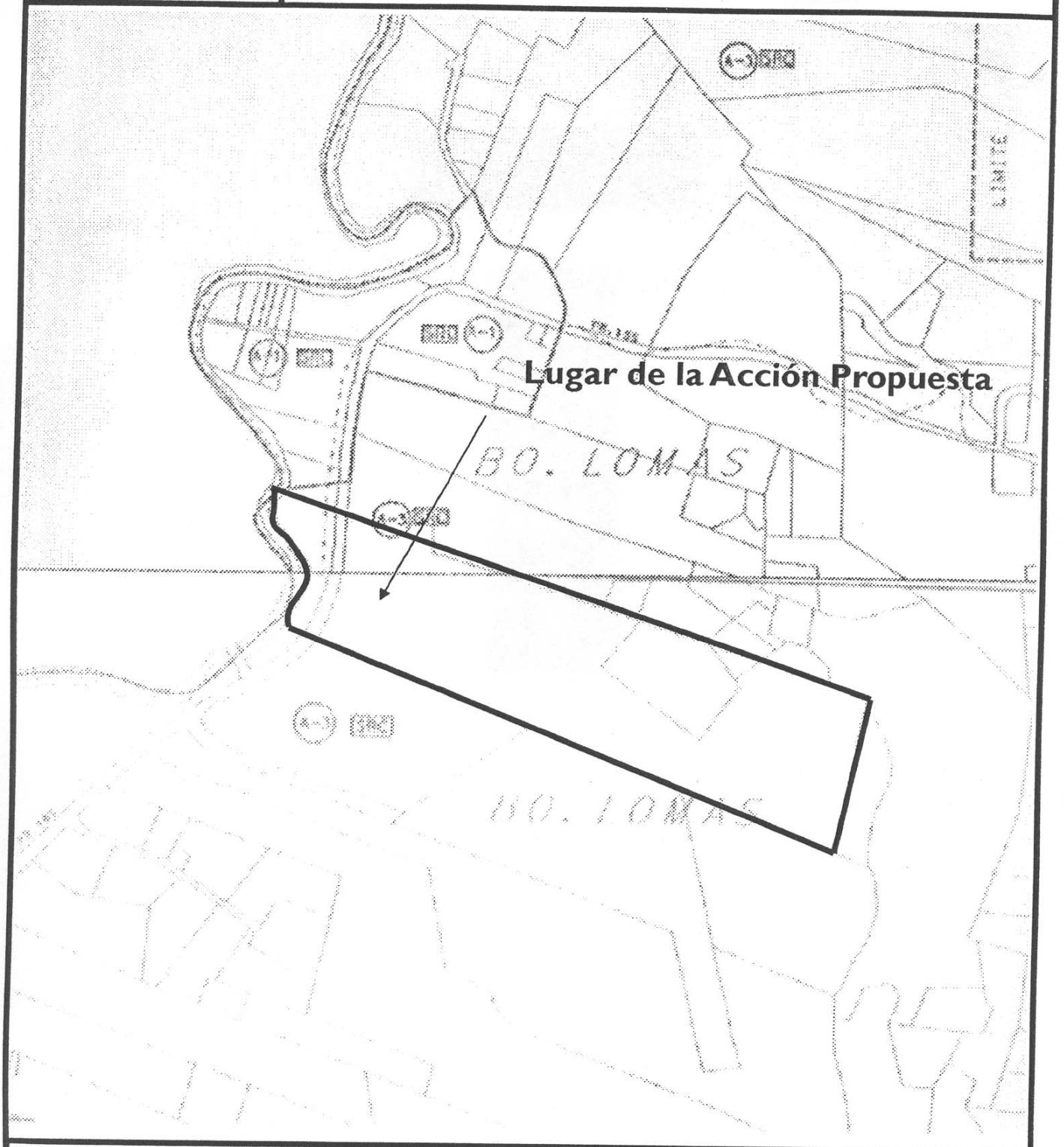

Para: Empresas Consorcio Las Lomas, Inc.
Plano de Calificación de Suelos Municipio de Canovanas, Hoja 174 y 146. 12 Julio 2000. JP

Evaluación Ambiental (EA)

Apéndice 8
Mapa de Aguas Superficiales

Apéndice 8. Mapa de Aguas Superficiales

Proyecto: Extracción de Materiales de la Corteza Terrestre
Dirrección Carretera PR-185, Km. 10.5
Barrio Lomas , Canovanas, Puerto Rico

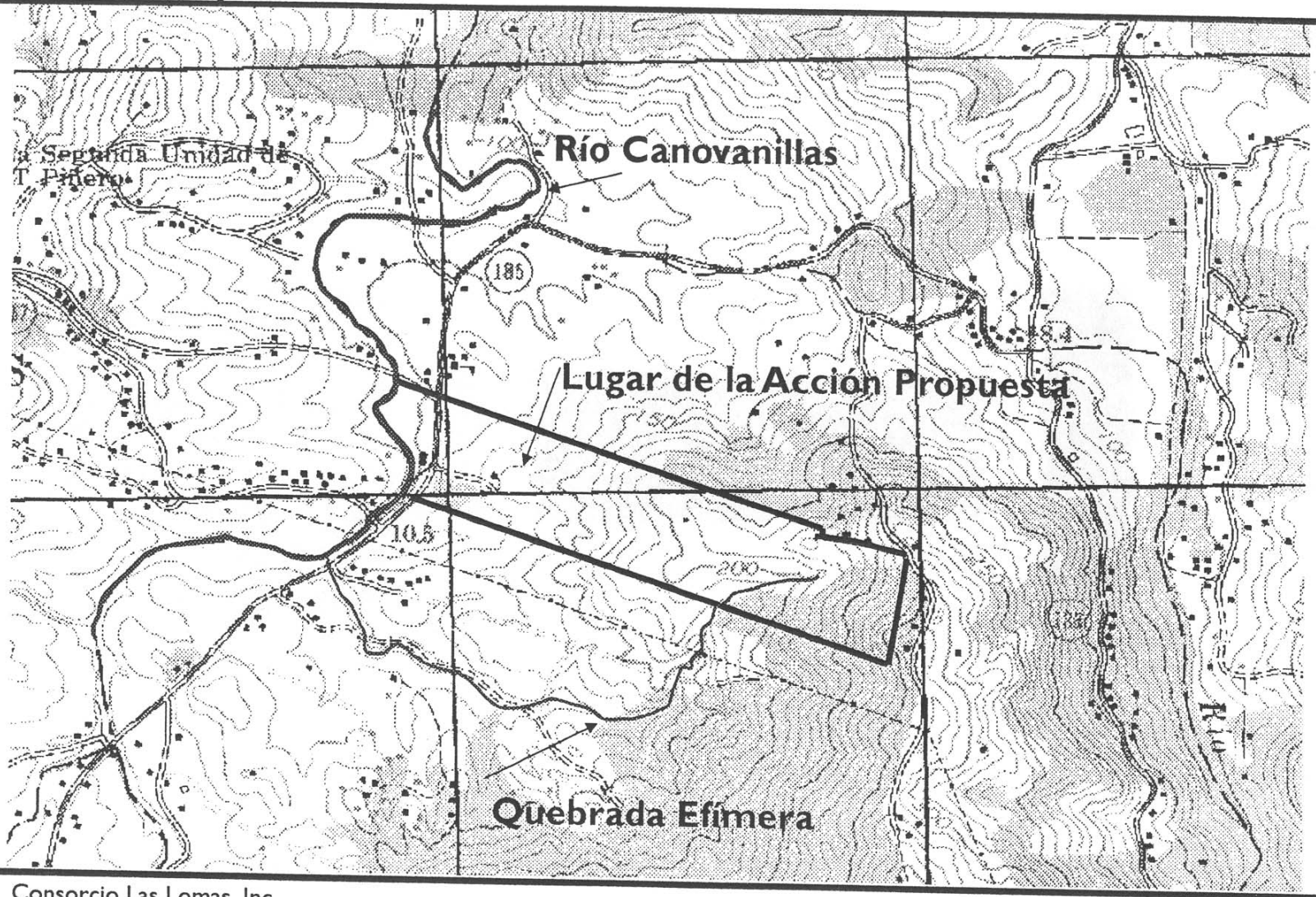

Para: Consorcio Las Lomas, Inc
USGS Gurabo Quadrangle of Puerto Rico 7.5 Minute Series

Evaluación Ambiental (EA)
Scale: 1:20000

Apéndice 9
Mapa de Vientos

Apéndice 9. Mapa de Vientos para Puerto Rico

Proyecto: Extracción de Materiales de la Corteza Terrestre
Dirrección Carretera PR-185, Km. 10.5
Barrio Lomas , Canovanas, Puerto Rico

Para: Consorcio Las Lomas, Inc

Patrones de Vientos para Puerto Rico, fuente provista por NOAA

Evaluación Ambiental (EA)

Apéndice 10
Mapa de Temperatura

ECG environmental & engineering consultants
www.envsopr.com

Apéndice 10. Mapa de Temperaturas para Puerto Rico

Proyecto: Extracción de Materiales de la Corteza Terrestre
Dirrección Carretera PR-185, Km. 10.5
Barrio Lomas , Canovanas, Puerto Rico

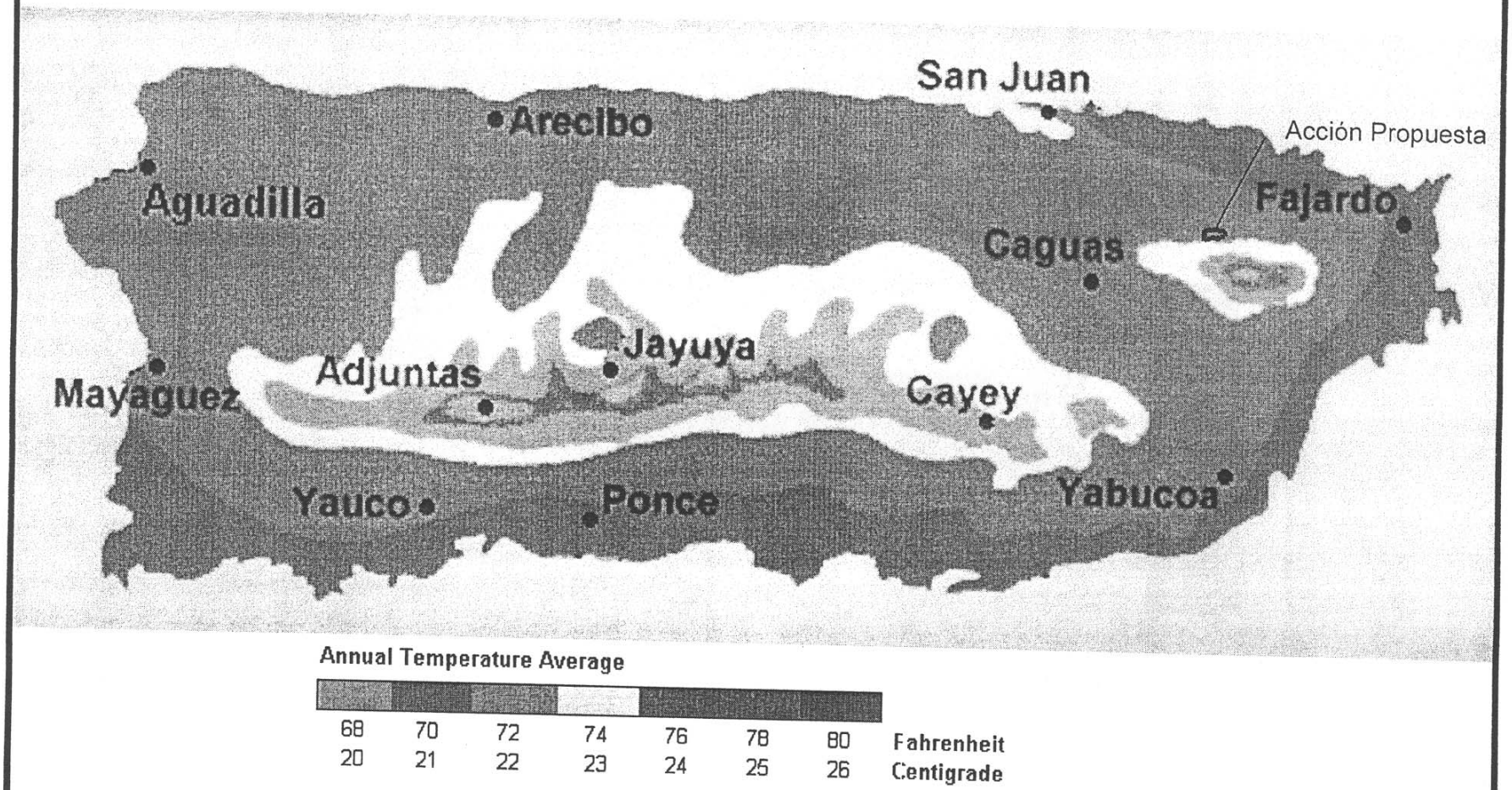

Para: Consorcio Las Lomas, Inc
Datos Obtenidos del USGS de Puerto Rico

Evaluación Ambiental (EA)
No en Escala

Apéndice 11
Mapa de Precipitación

Apéndice 11. Mapa de Precipitación para Puerto Rico

Proyecto: Extracción de Materiales de la Corteza Terrestre
Dirrección Carretera PR-185, Km. 10.5
Barrio Lomas , Canovanas, Puerto Rico

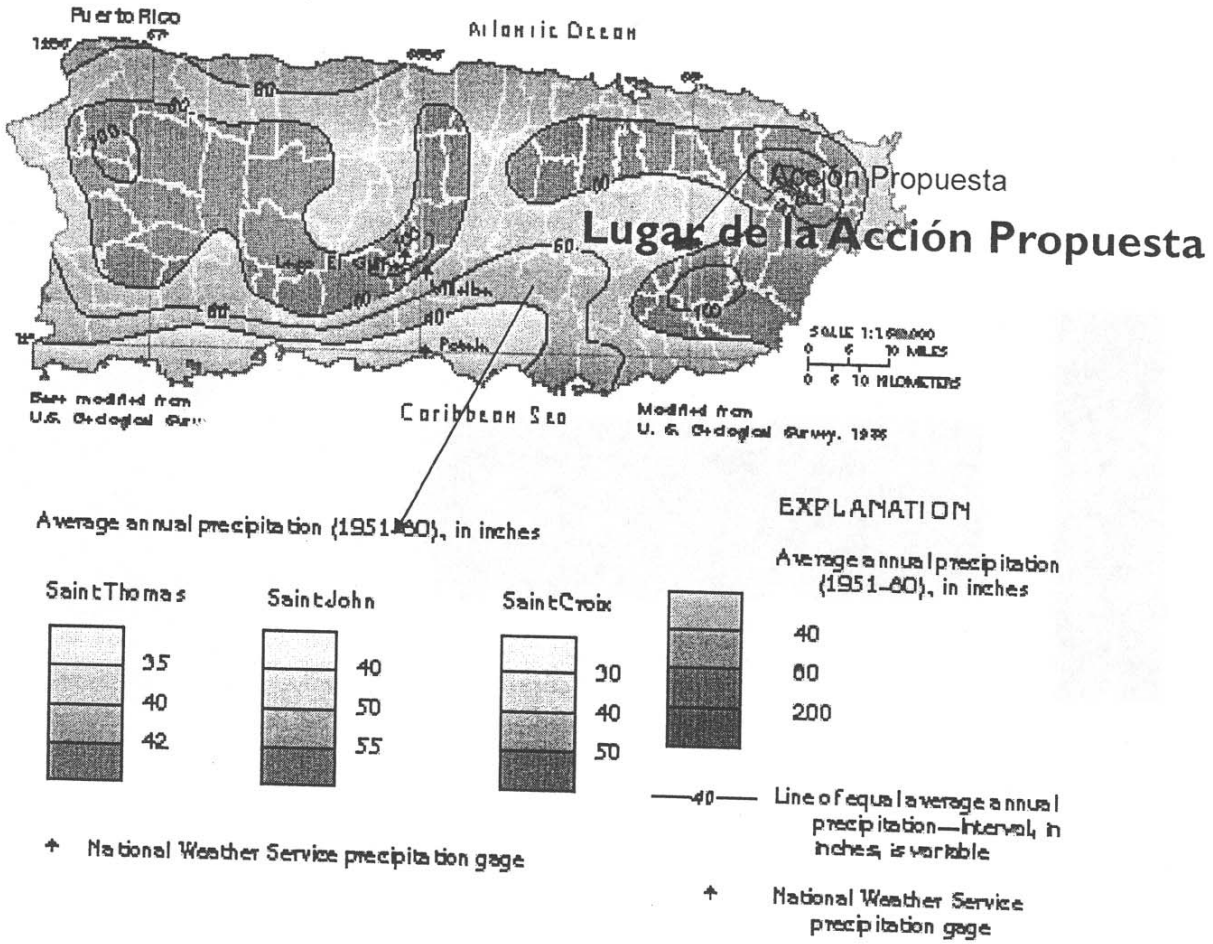

Para: Consorcio Las Lomas, Inc
Fuente provista por: NOAA (National Oceanic & Atmospheric Administration)

Evaluación Ambiental (EA)