| Índice de Sensitividad Ambiental | Leyenda: Límite de la propiedad | Colinas de la Fuente | Fuente: NOAA<br>Cuadrángulo de Mayagüez<br>No a escala | GOLDEN ENVIRONMENTAL CORPORATION |
|---|---|---|---|---|

Foto Aérea
Año 2006

Leyenda:

Límite de la propiedad

# Colinas de la Fuente

Fuente: USGS
Seamless Data Distribution
Noviembre 2006
Escala 1:4,0000

90 0 90 Meters

GOLDEN ENVIRONMENTAL CORPORATION

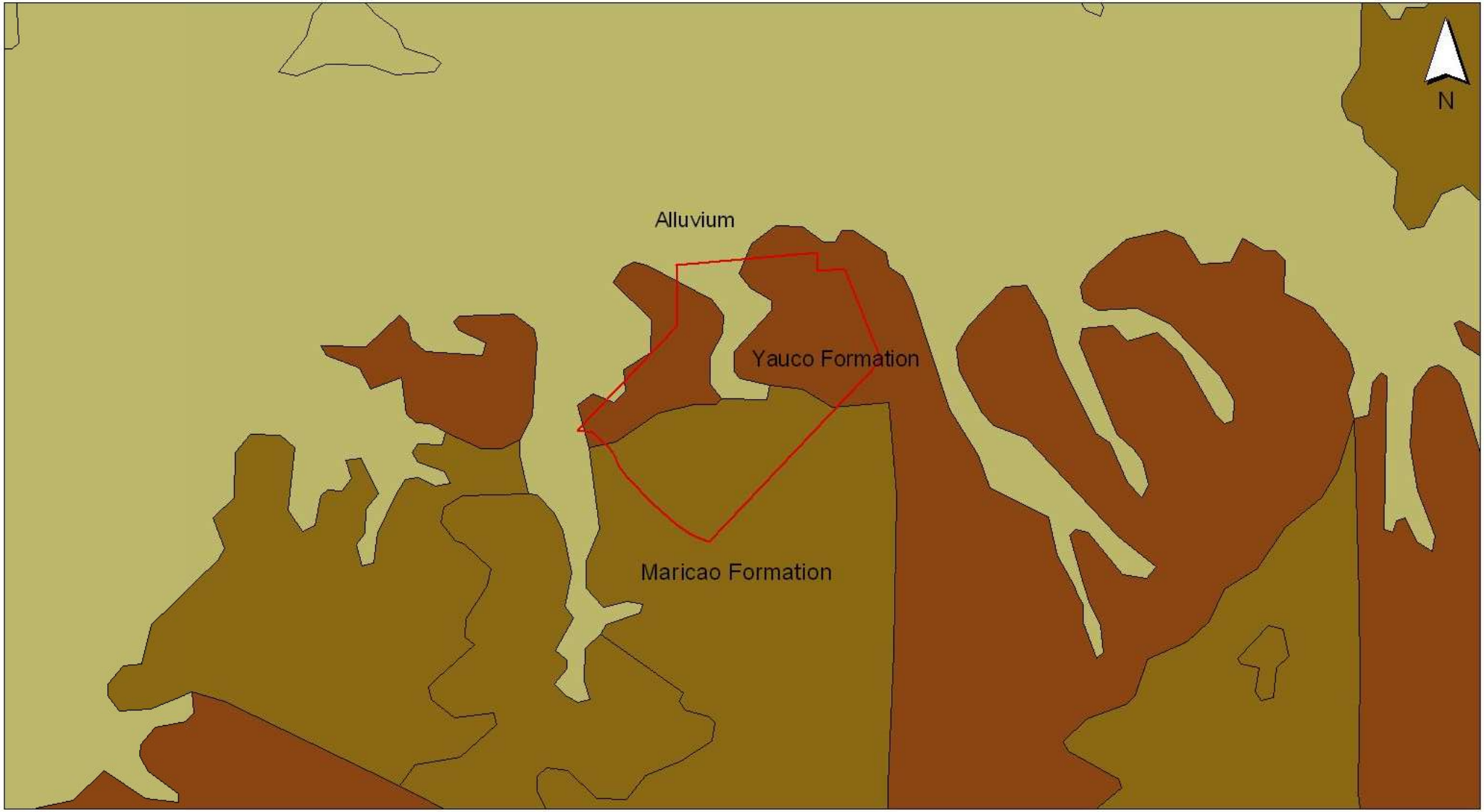


Geología

Leyenda:

Límite de la propiedad

# Colinas de la Fuente

Fuente: USGS
Escala 1:10,000

100 0 100 200 300 400 Meters

GOLDEN ENVIRONMENTAL CORPORATION

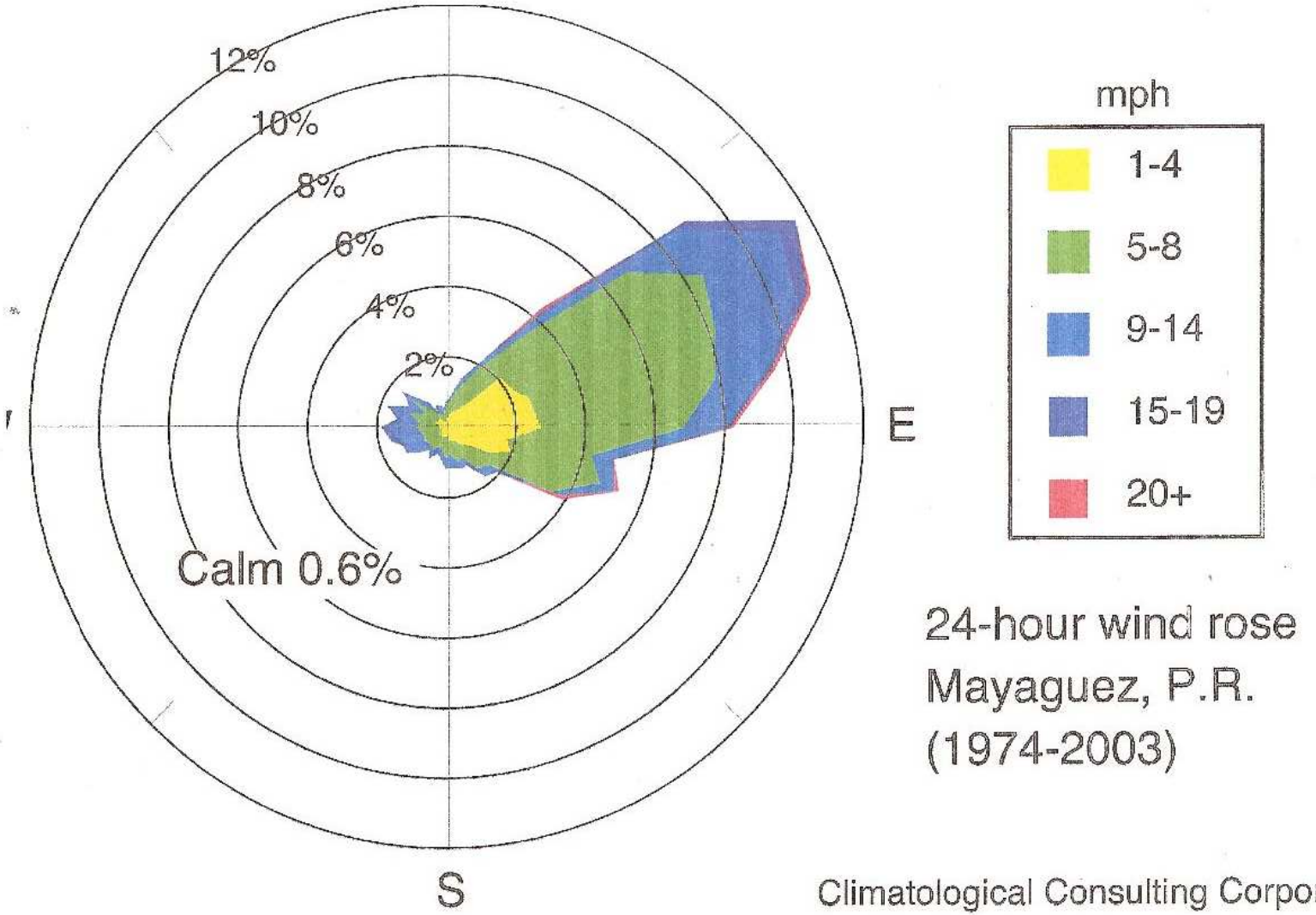


| | | | |
|---|---|---|---|
| Gráfica de la rosa de los vientos | Colinas de la Fuente | No a escala | Golden Environmental Corporation |

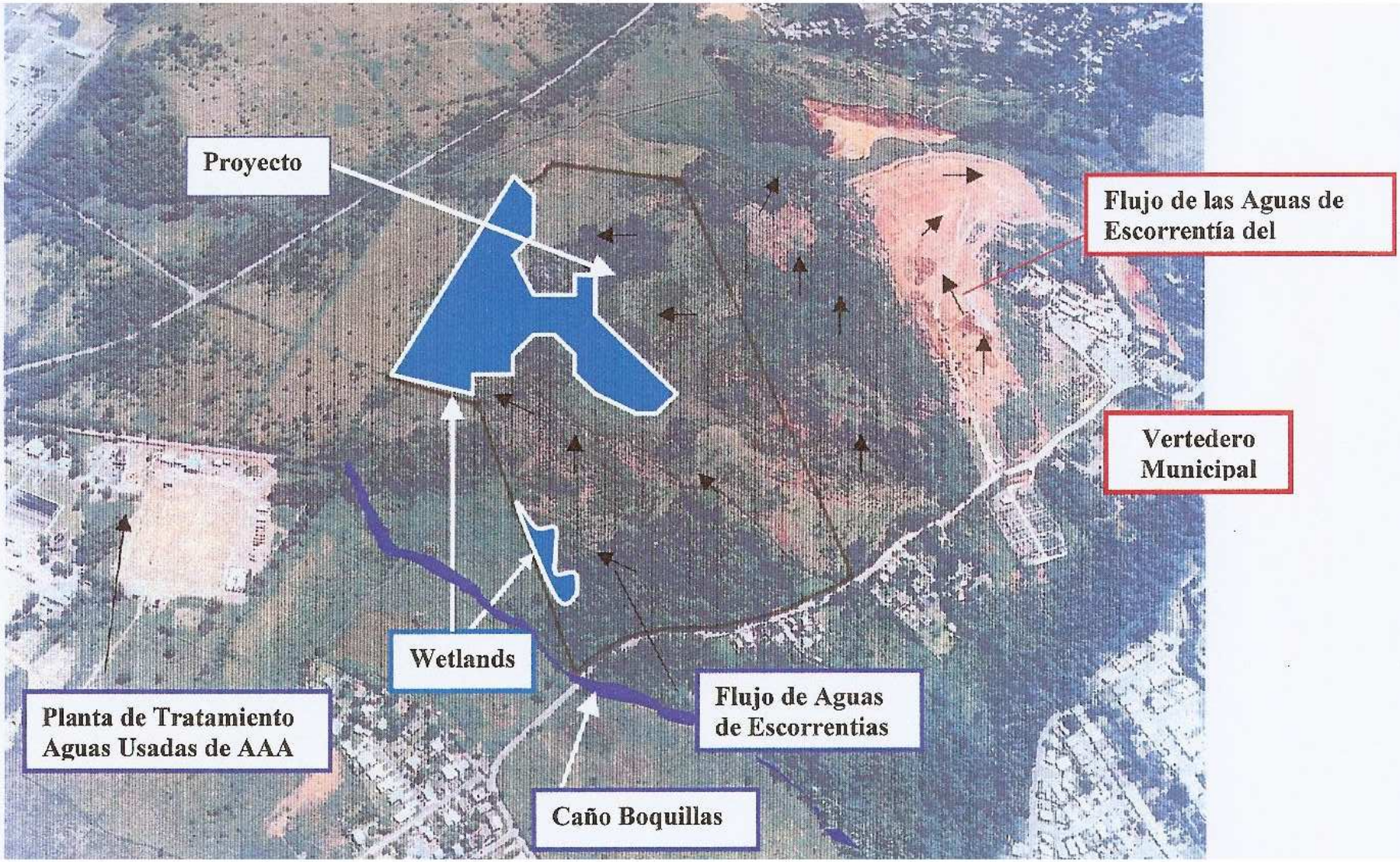


| | | | |
|---|---|---|---|
| Áreas de humedales y flujo de las aguas de escorentía | Colinas de la Fuente | No a escala | GOLDEN ENVIRONMENTAL CORPORATION |

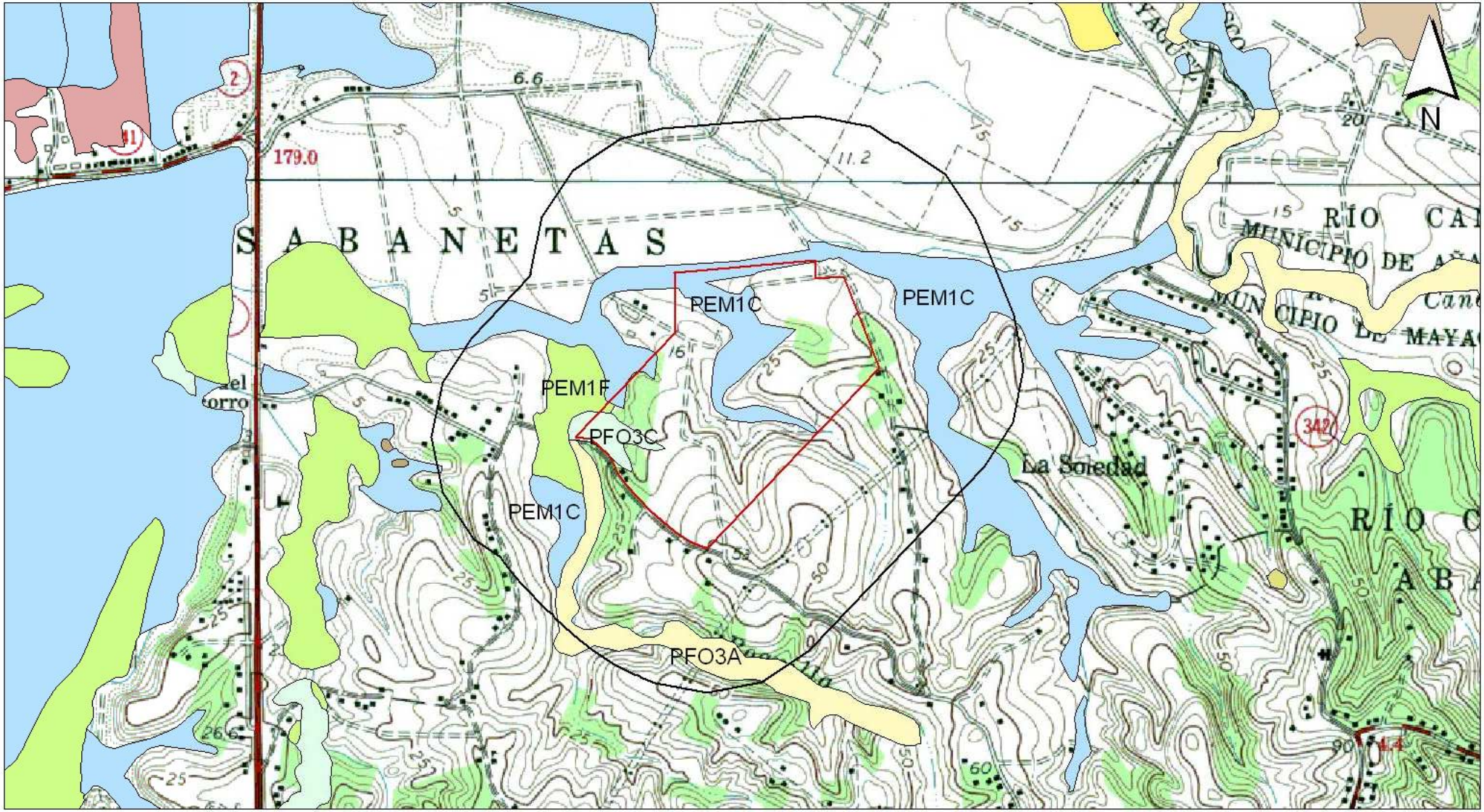


| Sistemas de Humedales | Leyenda:<br>Límite de la propiedad<br>Radio de 400m | Colinas de la Fuente | Fuente: USFWS<br>National Wetland Inventory<br>Escala 1:10,000<br>0 400 Meters | GOLDEN ENVIRONMENTAL CORPORATION |
|---|---|---|---|---|

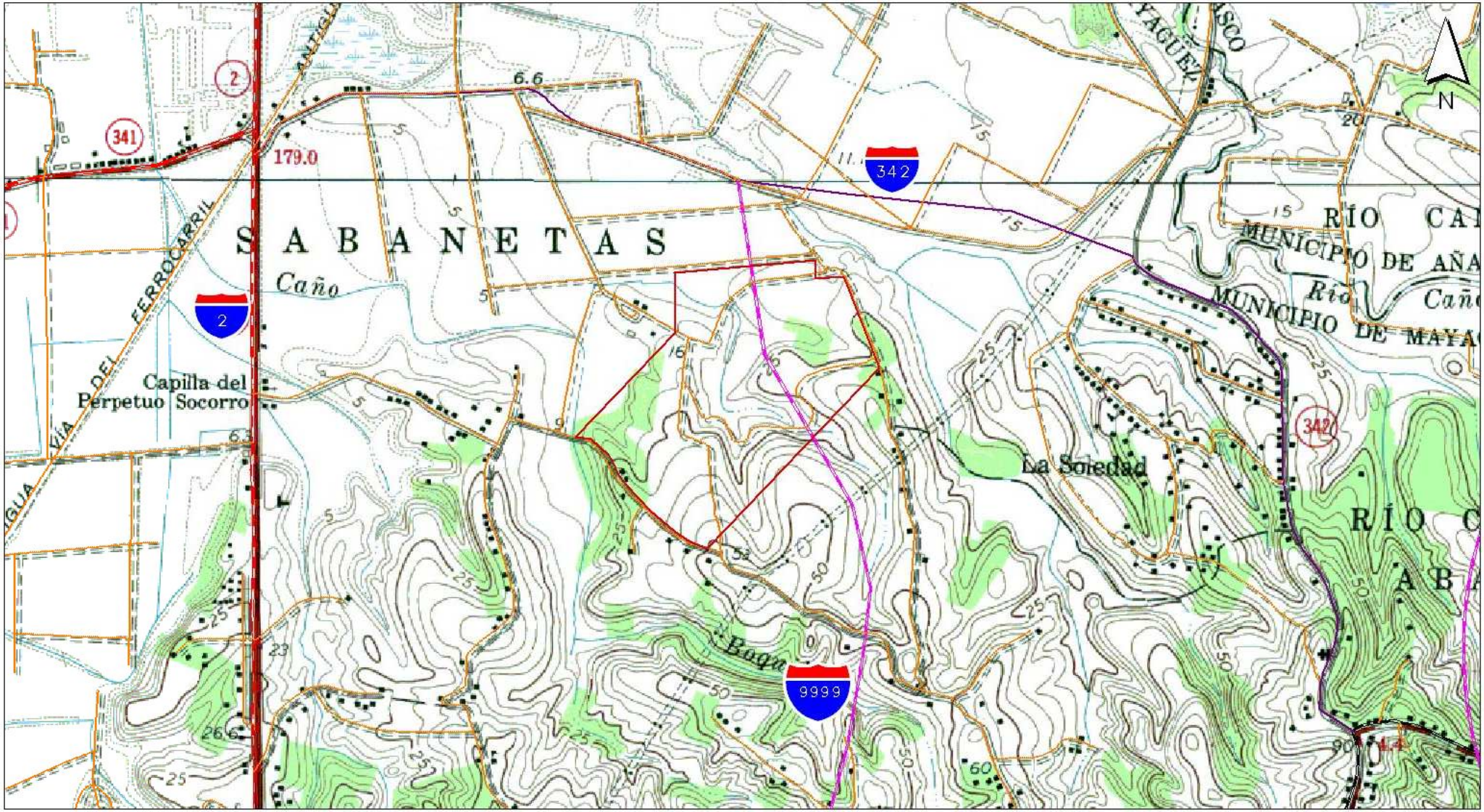


Infraestructura Vial

Leyenda:
- Límite de la propiedad
- autopistas
- primarias
- secundarias
- terciarias
- caminos
- propuestas

Colinas de la Fuente

Fuente: DRNA
Escala 1:20,000

0 400 Meters

GOLDEN ENVIRONMENTAL CORPORATION

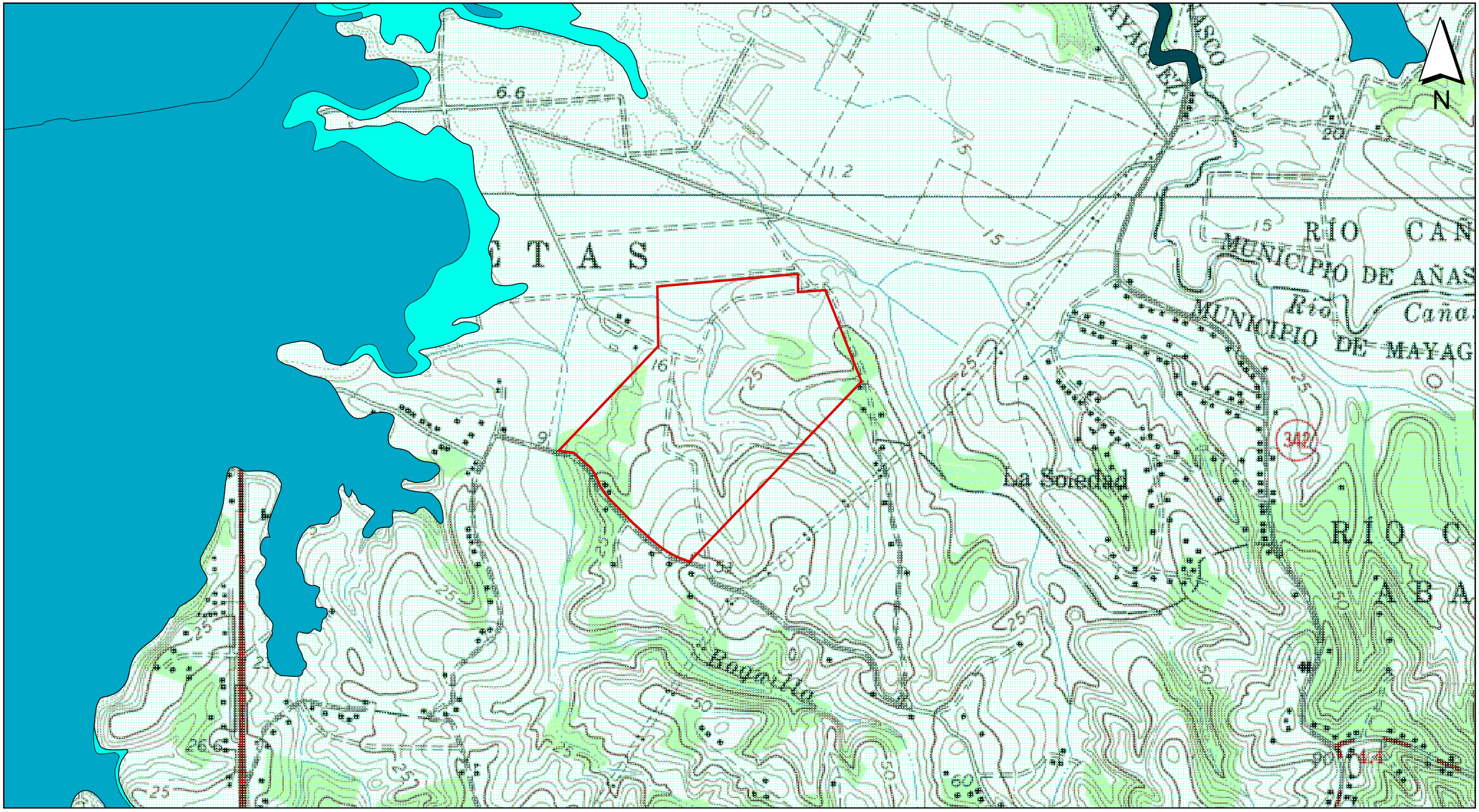


# Zonas Susceptibles a Inundaciones

Leyenda:

- Límite de la propiedad
- Zona X (sombreada)
- Zona A
- Zona AE
- Zona AH
- Zona AO
- Zona D
- Zona VE
- Zona X (no sombreada)

# Colinas de la Fuente

Fuente: FEMA
FIRM Núm. 72000C0985H
Vigencia: 19 de abril de 2005
Escala 1:10,000

0 400 Meters

Golden Environmental Corporation

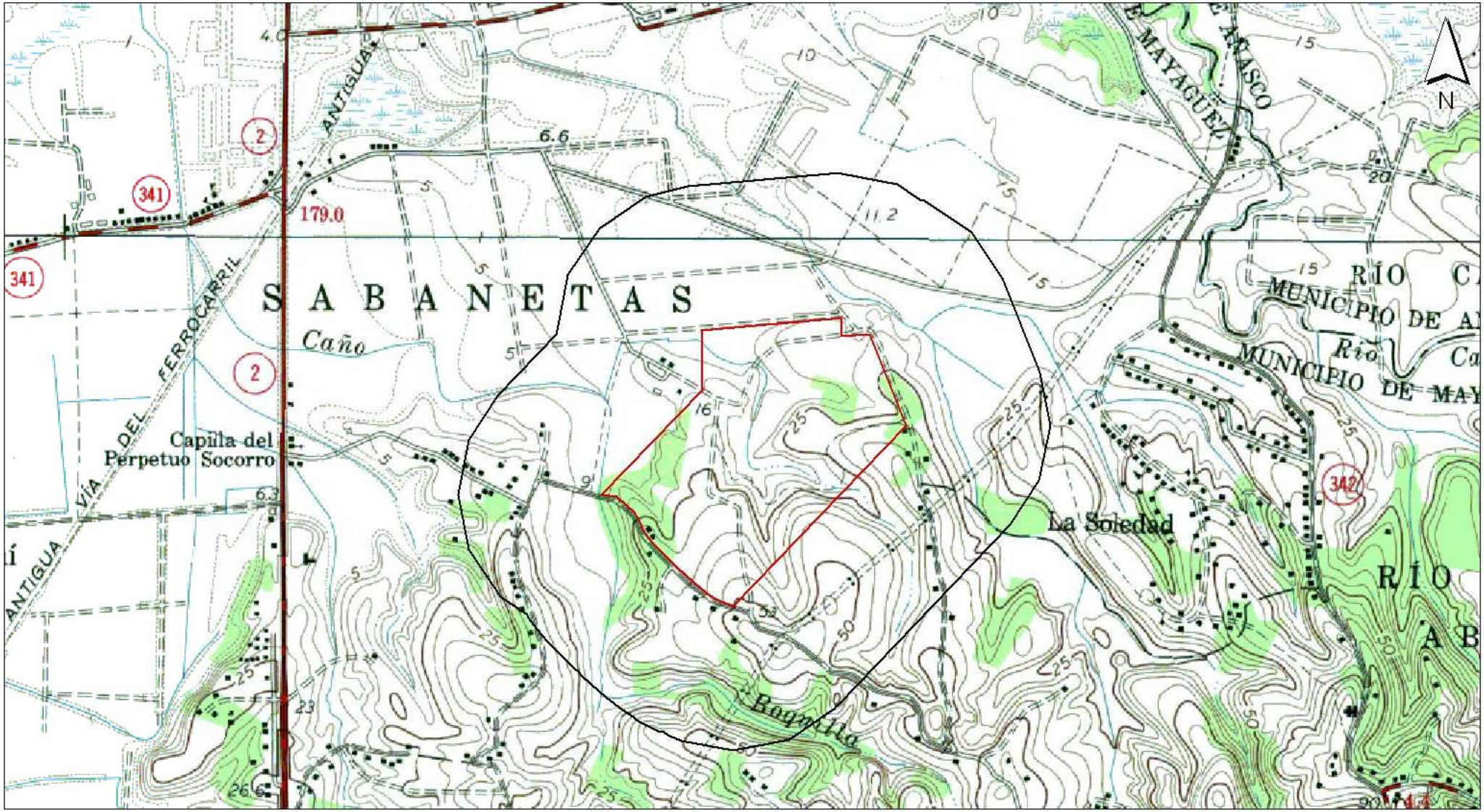


| | | | | |
|---|---|---|---|---|
| Límite de 400 metros | Leyenda:<br>Límite de la propiedad<br>Radio de 400m | Colinas de la Fuente | Fuente: Geographic Information System<br>Escala 1:10,000<br>100 0 100 200 300 Meters | GOLDEN ENVIRONMENTAL CORPORATION |

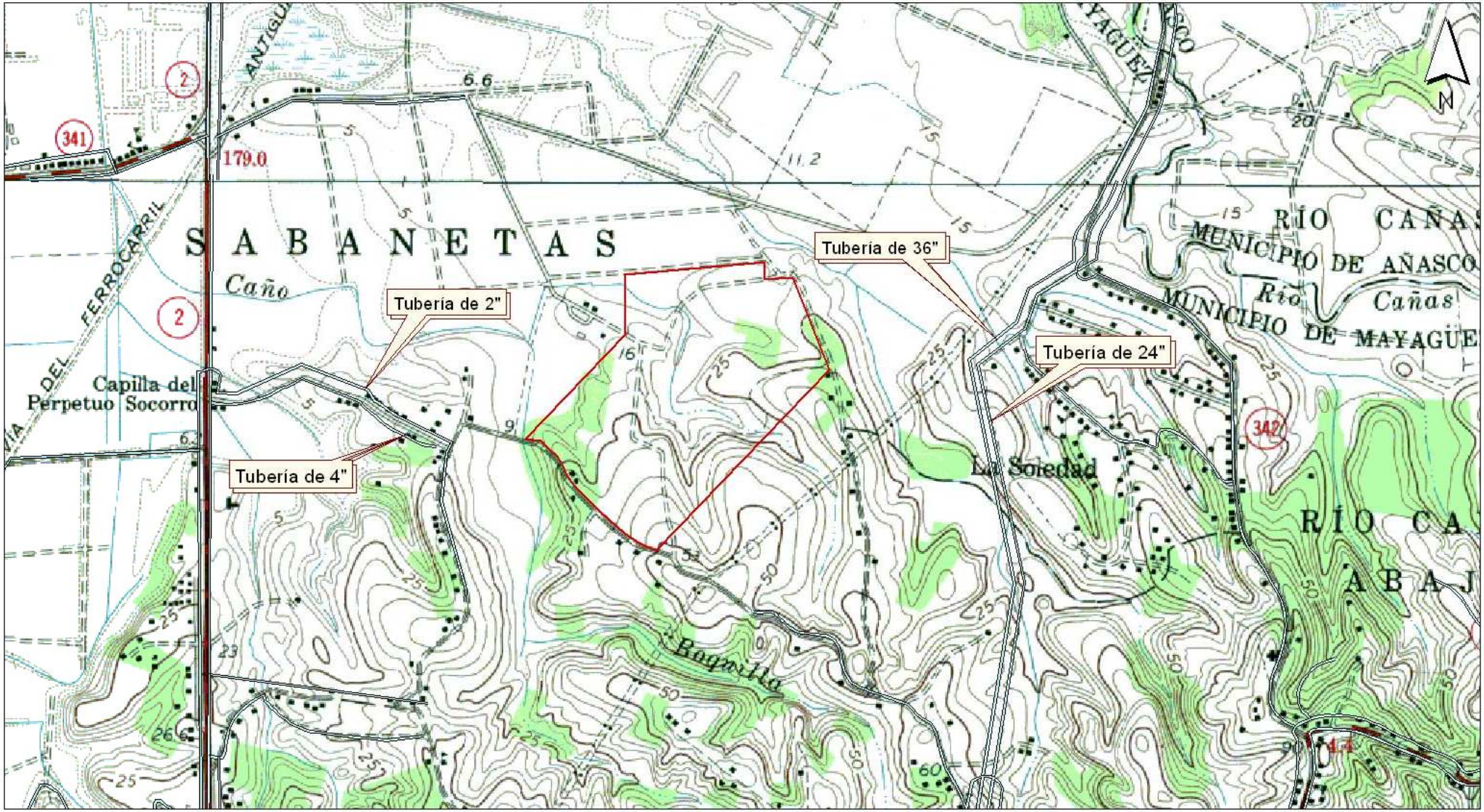


| Líneas de Distribución de Agua Potable | Leyenda:<br>Límite de la propiedad<br>Líneas de distribución | Colinas de la Fuente | Fuente: AAA<br>Escala 1:10,000<br>0 400 Meters | GOLDEN ENVIRONMENTAL CORPORATION |
|---|---|---|---|---|