Margarita Reef Resort
Carr. PR-303, Km. 1.6
Bo. Llanos Costa, Cabo Rojo

Leyenda:

Límite de la propiedad

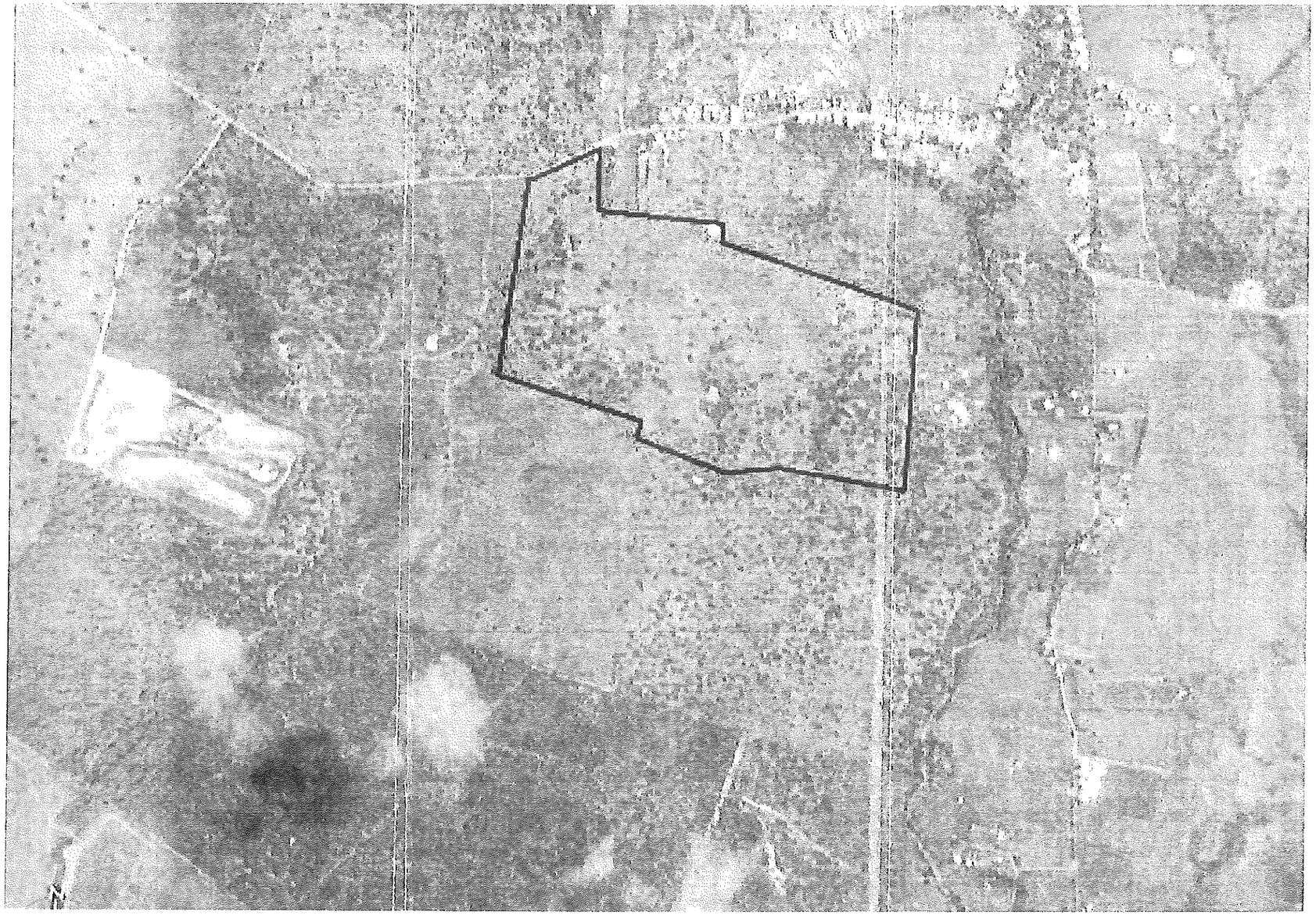

GOLDEN
ENVIRONMENTAL
CORPORATION

Foto aérea

Google Earth
2005
Not to scale

N

Margarita Reef Resort
Carr. PR-303, Km. 1.6
Bo. Llanos Costa, Cabo Rojo

Leyenda:

Límite de la propiedad

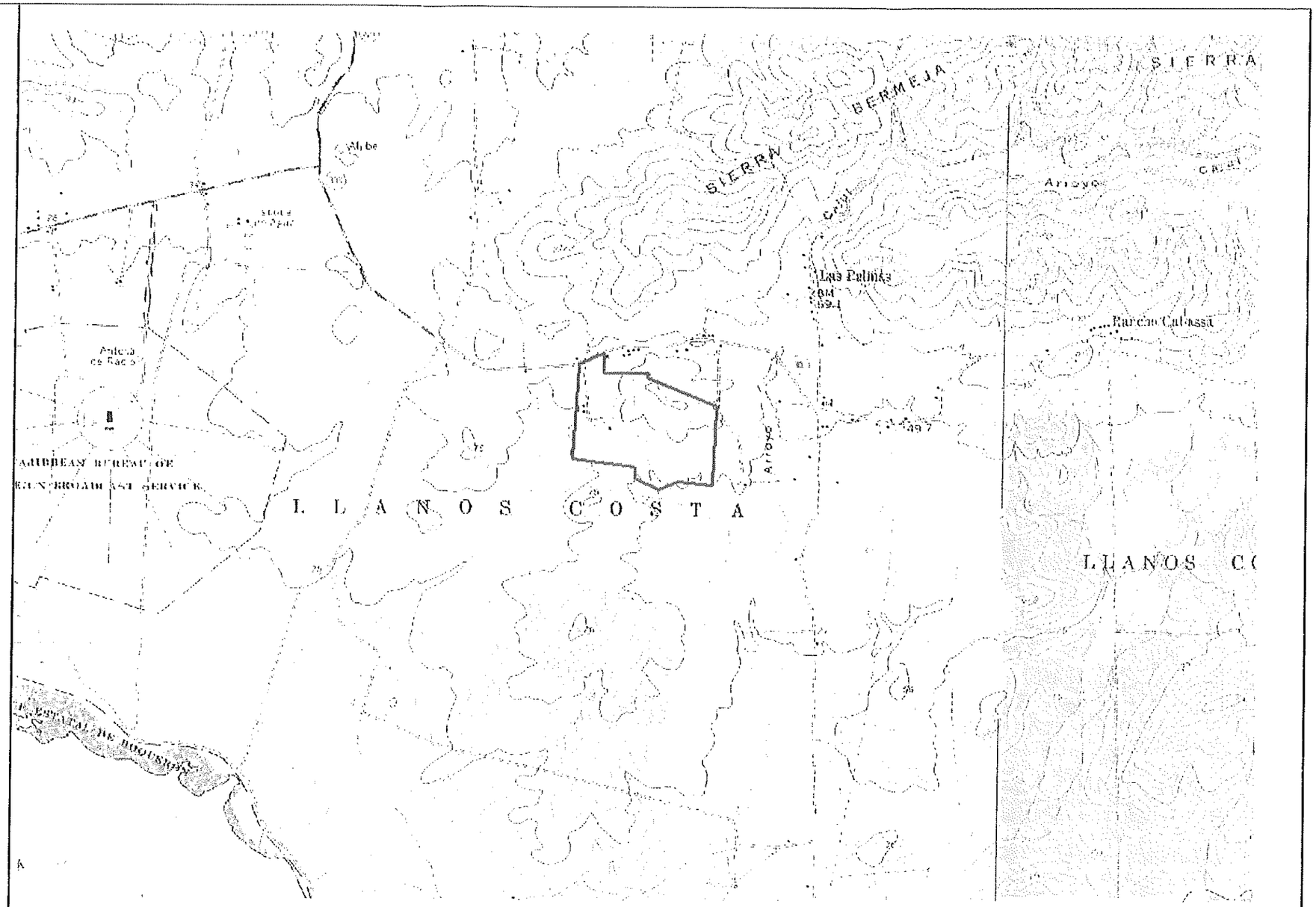

GOLDEN ENVIRONMENTAL CORPORATION

Localización

400 0 400 800 Meters

Escala 1:20,000
USGS

N

Margarita Reef Resort
Carr. PR-303, Km. 1.6
Bo. Llanos Costa, Cabo Rojo

Leyenda:

Limite de la propiedad

Carreteras

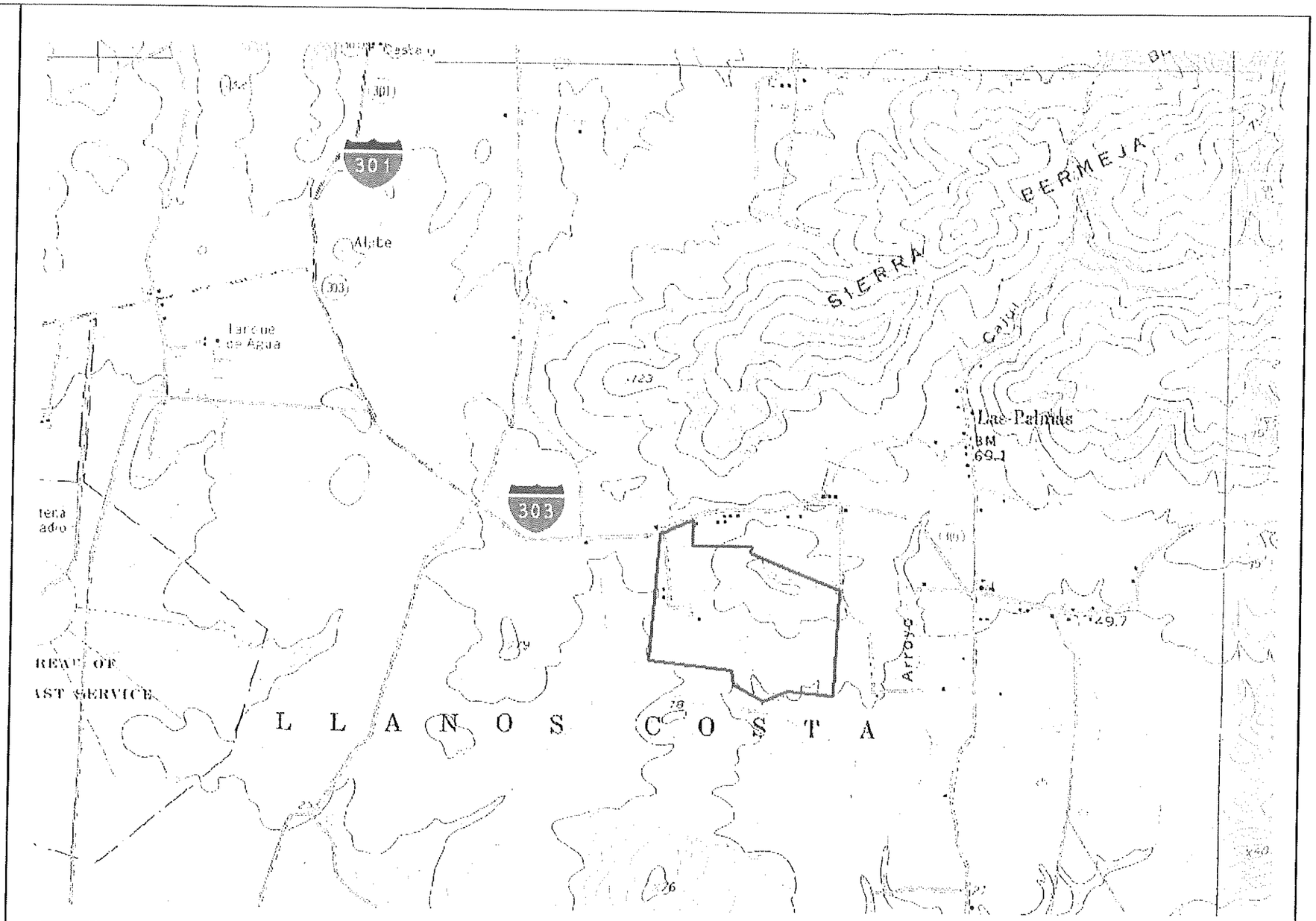

GOLDEN ENVIRONMENTAL CORPORATION

Rutas de acceso

300 0 300 Meters

Escala 1:10,000
USGS

N

Margarita Reef Resort
Carr. PR-303, Km. 1.6
Bo. Llanos Costa, Cabo Rojo

Leyenda:

Limite de la propiedad

Cuerpos de agua

Distancia medida desde
ite de la propiedad:

Quebrada sin nombre- transcurre por el segmento Sur de la propiedad en dirección de Norte a Sur

Quebrada sin nombre- 58 metros al Sur del predio

Quebrada sin nombre- 159 metros al Oeste

Arroyo Cajul- 312 metros al Este

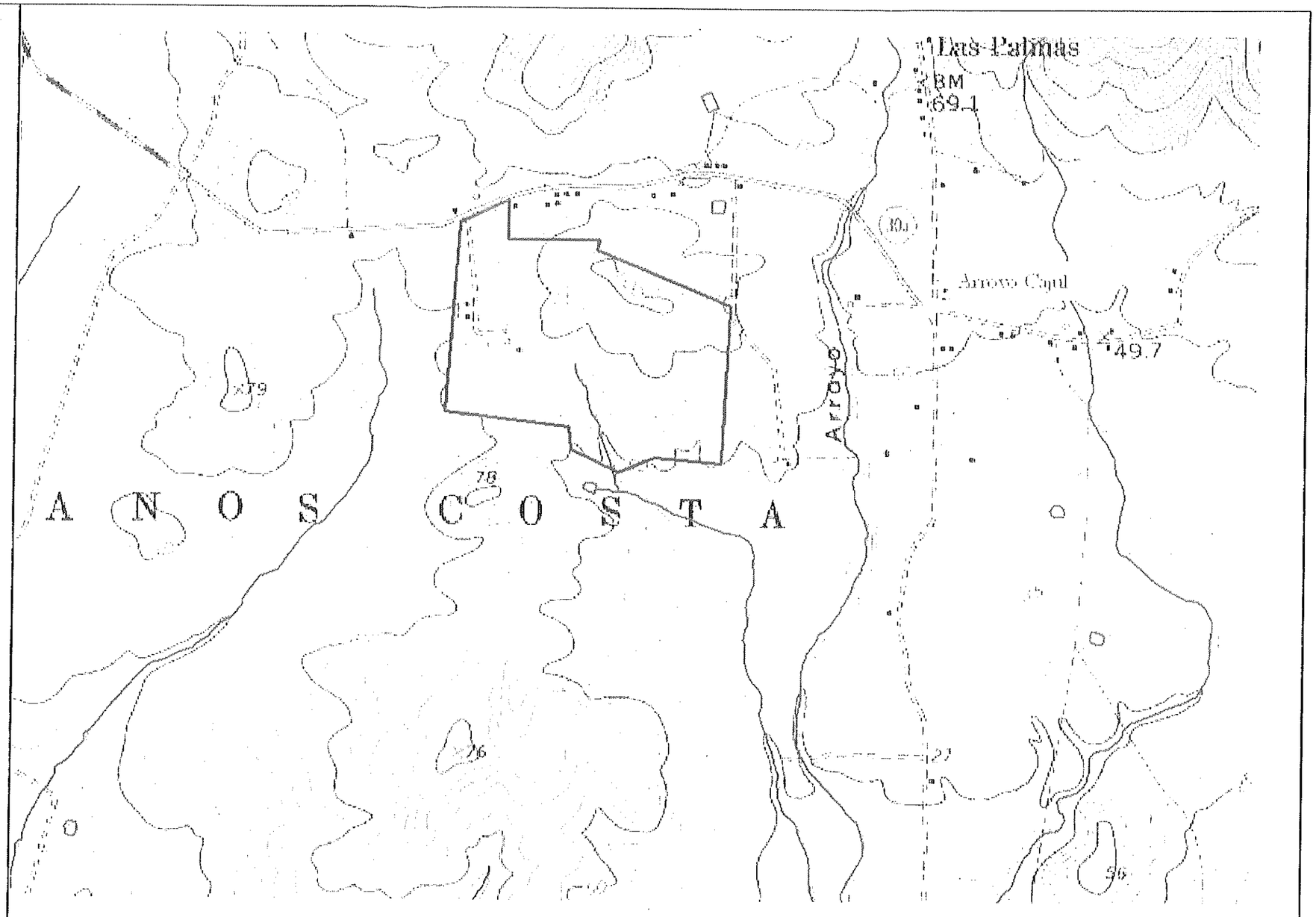

GOLDEN ENVIRONMENTAL CORPORATION

Cuerpos de agua

0 400 Meters

Escala 1:10,000
USGS

N

Maguita Reef Resort
Carr. PR-303, Km. 1.6
Bo. Llanos Costa, Cabo Rojo

Leyenda:

Linite de la propiedad

Clasificación de los suelos:

)eF- Descalabrado clay loam,
0 a 60 porciento de declive

GuD- Guayama cherty clay loam,
5 a 20 porciento de declive

JaB- Jacana clay,
2 a 5 porciento de declive

JaC- Jacana clay,
5 a 12 porciento de declive

PzB- Pozo Blanco gravelly
clay loam, 0 a 5 porciento de declive

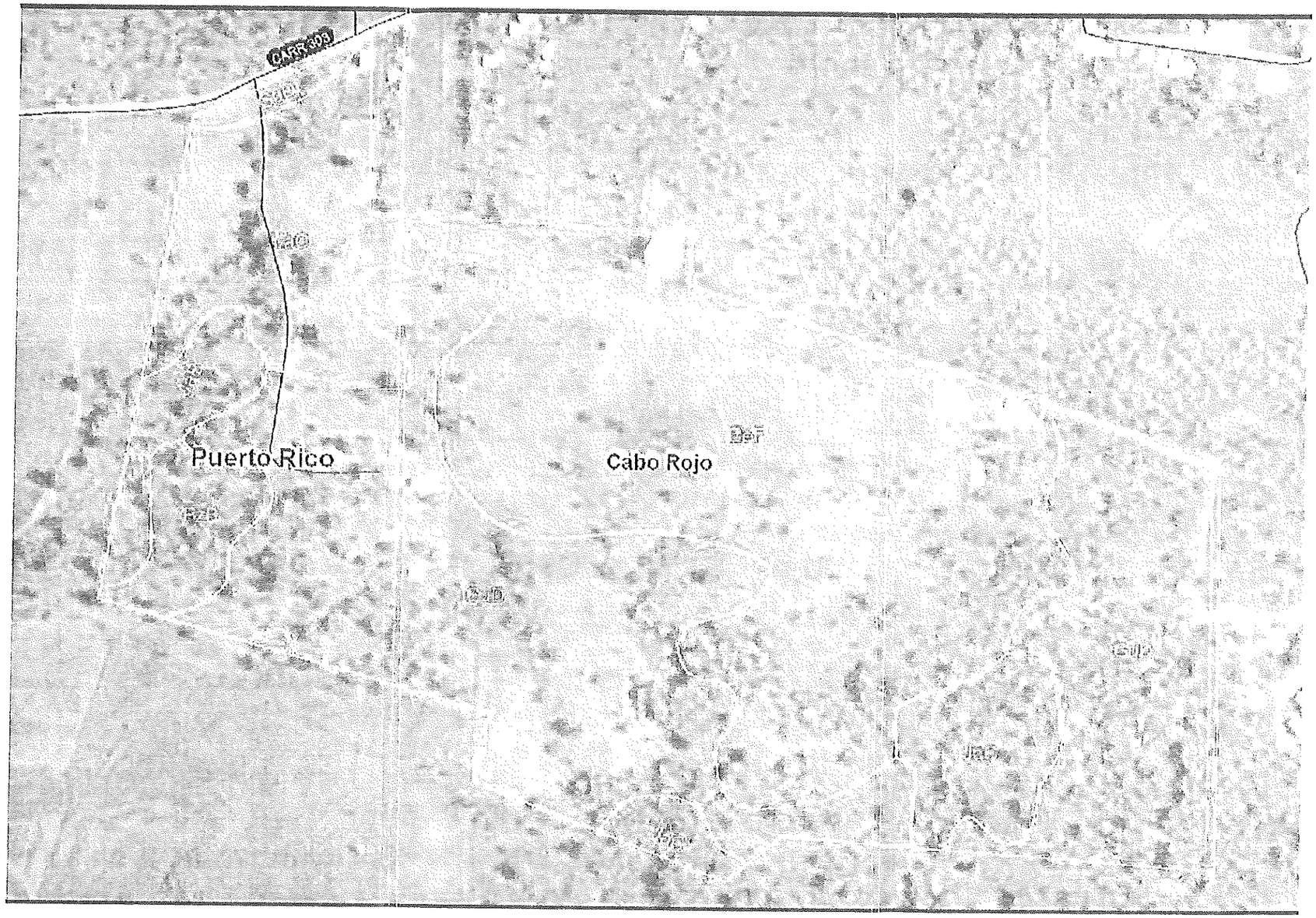

GOLDEN
ENVIRONMENTAL
CORPORATION

Suelos

USDA
Natural Resources Conservation Service
Web Soil Survey
Area del Valle de Lajas
Not to scale

N

Margarita Reef Resort
Carr. PR-303, Km. 1.6
Bo. Llanos Costa, Cabo Rojo

Leyenda:

- Limite de la propiedad
- Zona VE
- Zona AE
- Zona A
- Zona X (no oscurecida)

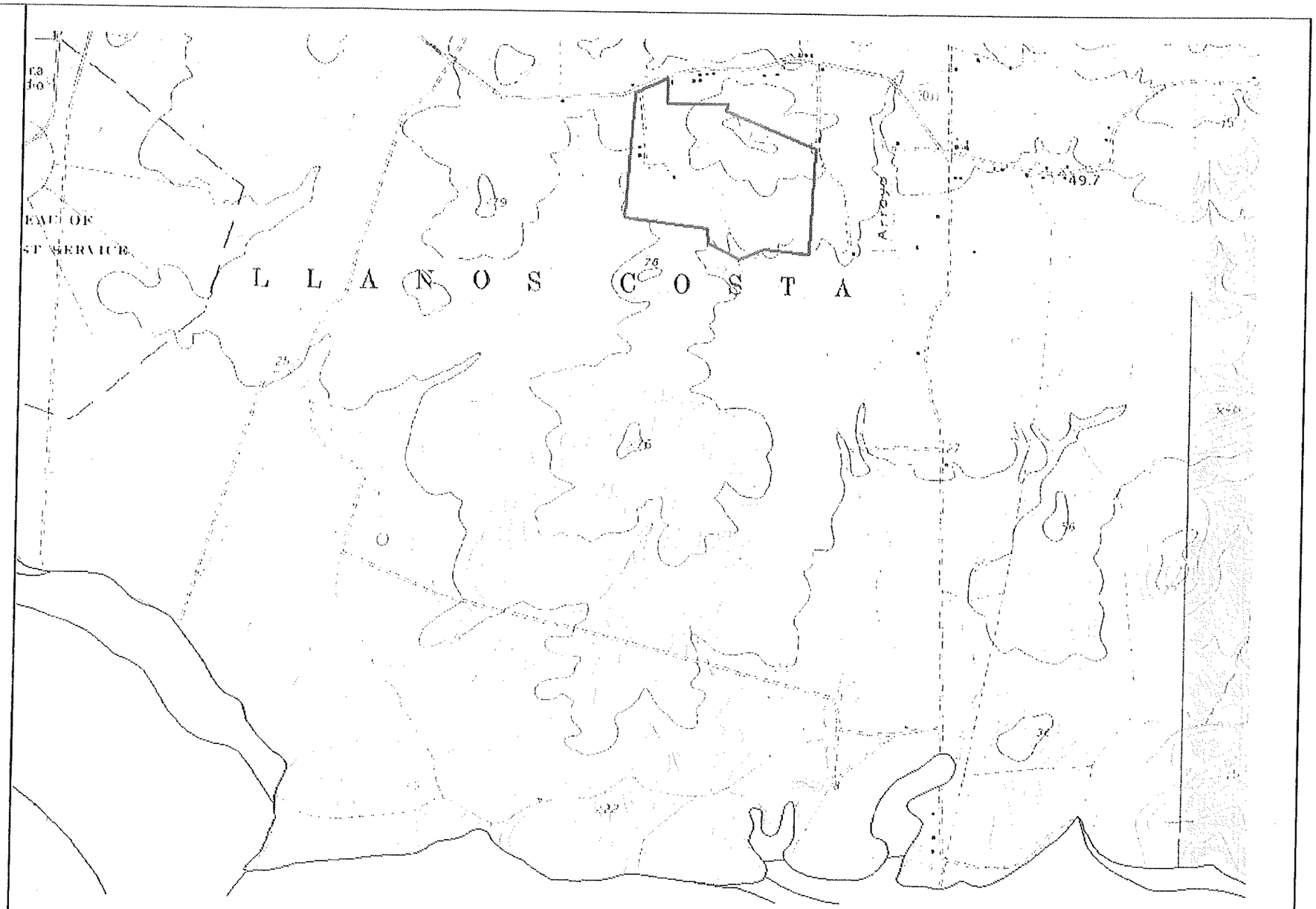

GOLDEN ENVIRONMENTAL CORPORATION

Zonas inundables

400 0 400 Meters

Escala 1:15,000
FEMA
FIRM Núm. 72000C1910H
Vigente desde 19 de abril de 2005

N

Marguita Reef Resort
Carr. PR-303, Km. 1.6
Bo. Llanos Costa, Cabo Rojo

Leyenda:

Límite de la propiedad

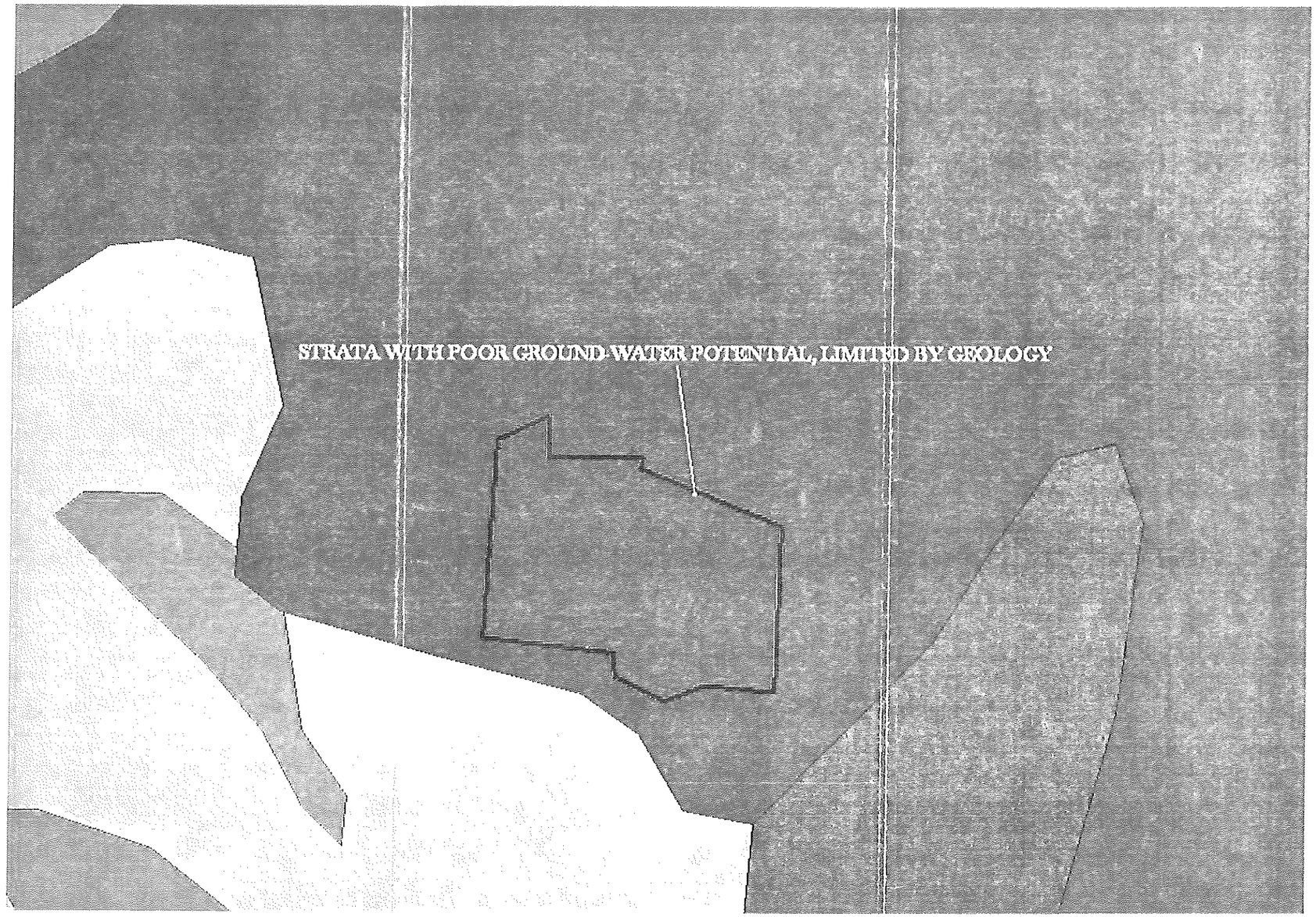

GOLDEN ENVIRONMENTAL CORPORATION

Acuíferos

300 0 300 Meters

Escala 1:10,000
USGS

N

Margarita Reef Resort
Carr. PR-303, Km. 1.6
Bo. Llanos Costa, Cabo Rojo

Leyenda:

Linnte de
la propiedad

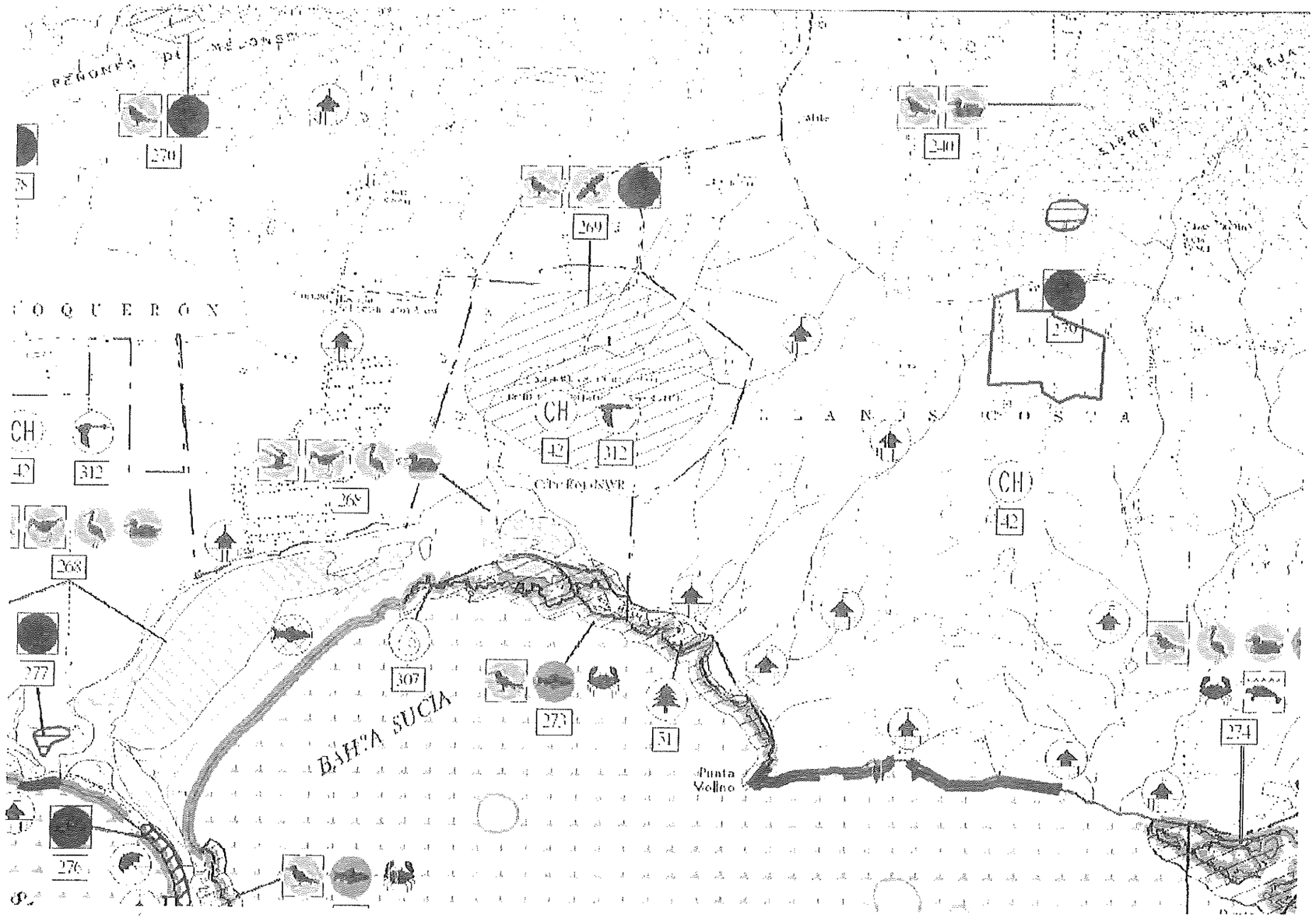

GOLDEN
ENVIRONMENTAL
CORPORATION

Mapa de Indice de Sensitividad Ambiental

NOAA
Cuadrángulo de Cabo Rojo
Not to scale

N

Marganta Reef Resort
Carr. PR-303, Km. 1.6
Bo. Llanos Costa, Cabo Rojo

Leyenda:

Limite de la propiedad

Bosques y reservas

Distancia medida desde
lite de la propiedad:

Sierra Bermeja- 188 metros
al Norte del predio

Refugio de Vida Silvestre
de Cabo Rojo- 1.5 Km. al Oeste

Bosque Estatal de Boquerón- 2.9 Km.
al Sureste

Refugio de Vida Silvestre
de Boquerón- 2.7 Km. al Noroeste

GOLDEN
ENVIRONMENTAL
CORPORATION

Bosques Estatales y Reservas Naturales

800 0 800 1600 Meters

Escala 1:30,000
Junta de Planificación

N

Margarita Reef Resort
Carr. PR-308, Km. 1.6
Bo. Llanos Costa, Cabo Rojo

Leyenda:

Linite de la propiedad

Distancia medida desde
Linite de la propiedad.

PUBHx- 46 metros al Sur del predio

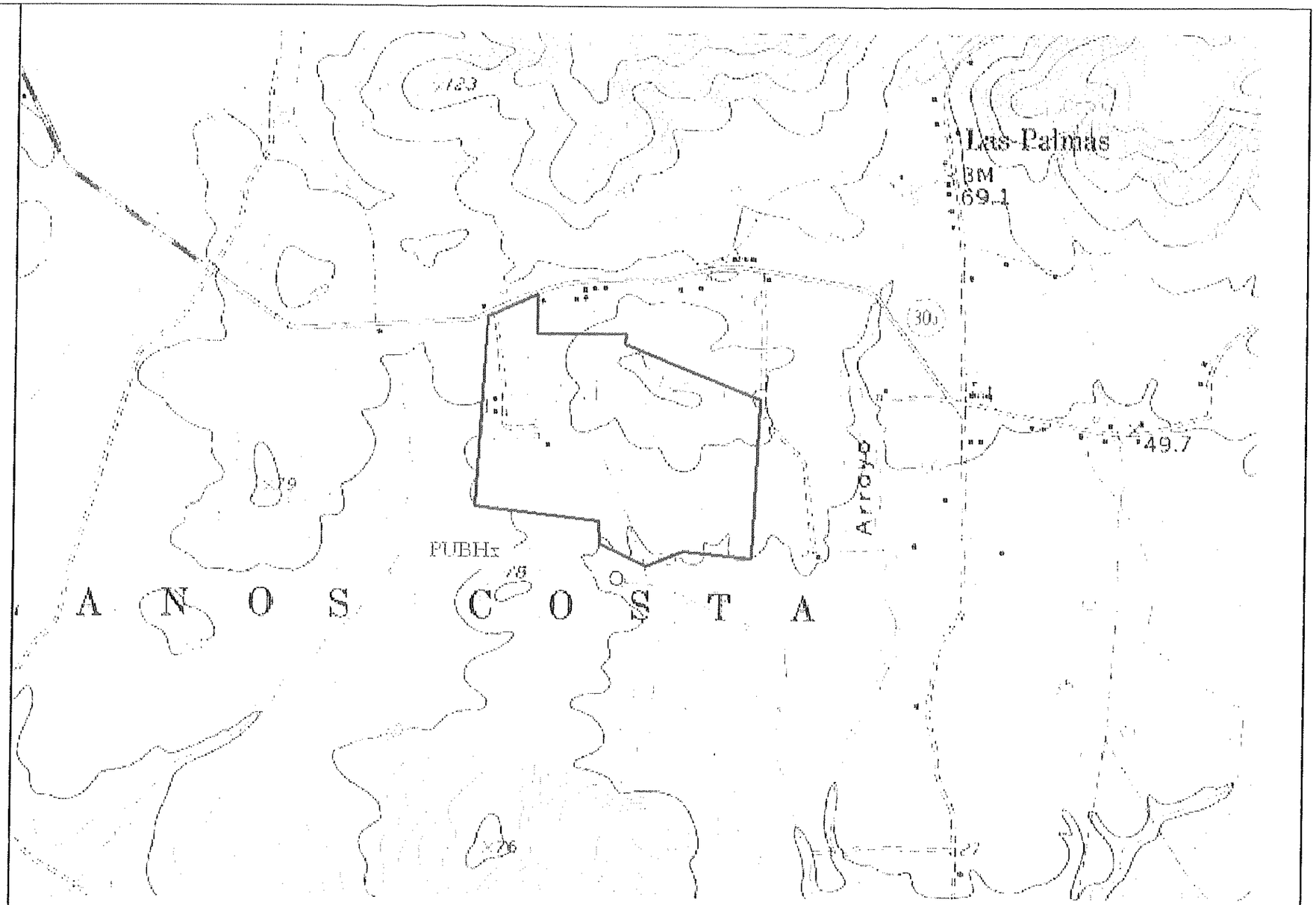

GOLDEN
ENVIRONMENTAL
CORPORATION

Humedales

300 0 300 600 Meters

Escala 1:10,000
USFWS
NWI

N

Marganta Reef Resort
Carr. PR-303, Km. 1.6
Bo. Llanos Costa, Cabo Rojo

Leyenda:

Hábitat crítico designado para la Mariquita de Puerto rico

Ubicación de la propiedad

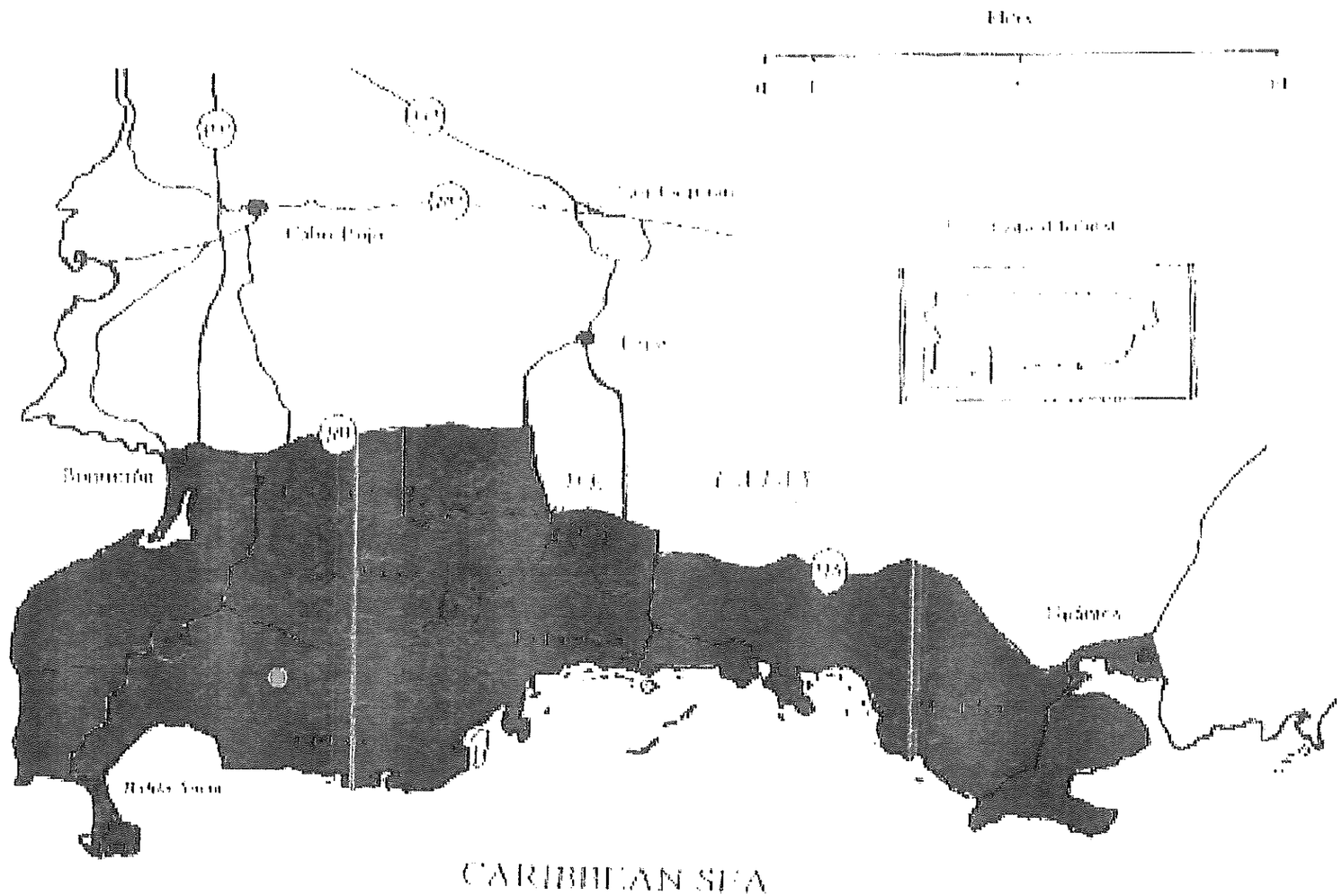

GOLDEN ENVIRONMENTAL CORPORATION

Hábitat crítico designado de la Mariquita de Puerto Rico

USFWS
Yellow Shouldered Blackbird Recovery Plan
Aprobado en 1996
Not to scale

N

Margarita Reef Resort
Carr. PR-303, Km. 1.6
Bo. Llanos Costa, Cabo Rojo

Leyenda:

Linite de la propiedad

Residencias

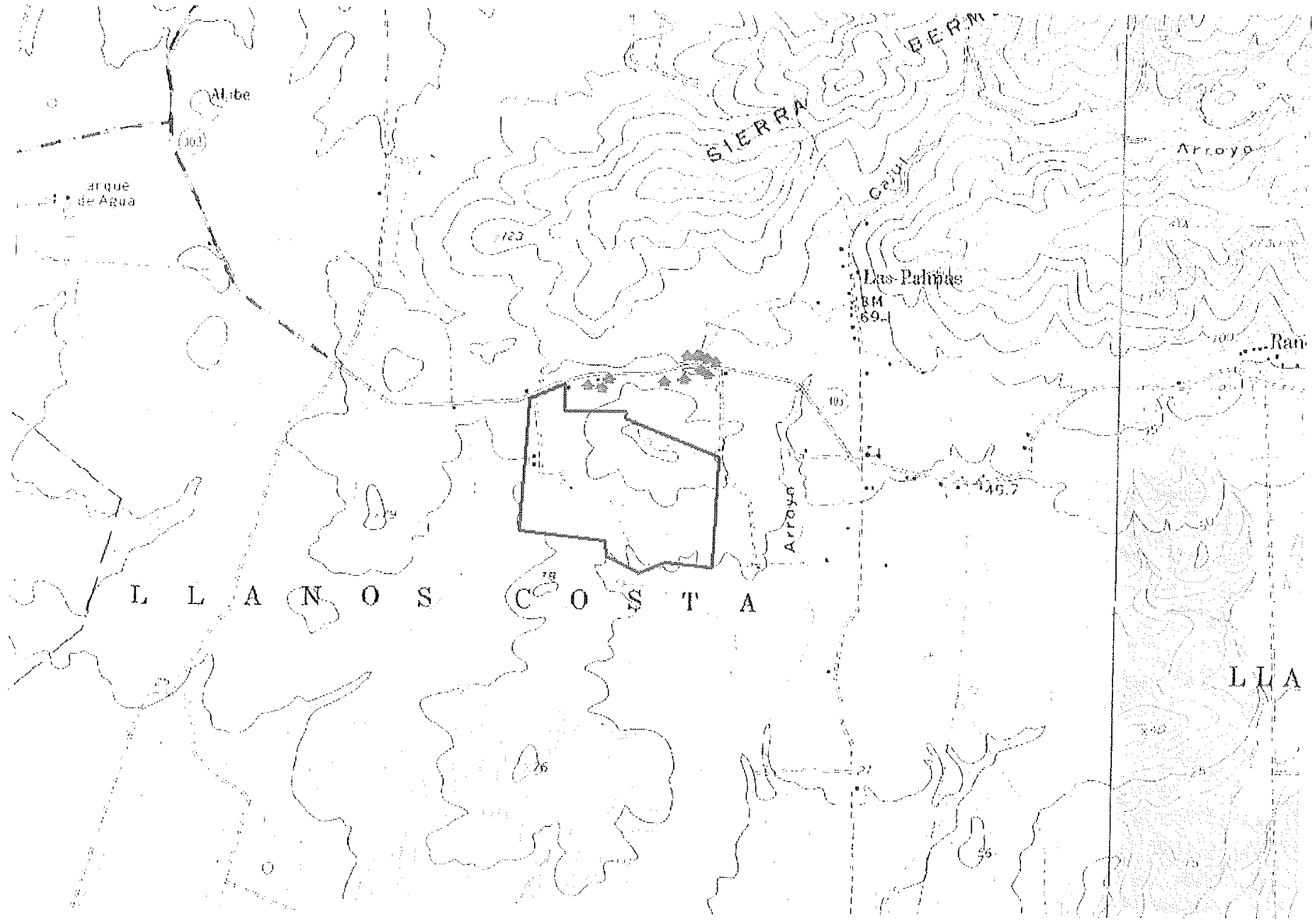

GOLDEN
ENVIRONMENTAL
CORPORATION

Residencias cercanas

300 0 300 Meters

Escala 1:10,000
USGS

N

Margarita Reef Resort
Carr. PR-303, Km. 1.6
Bo. Llanos Costa, Cabo Rojo

Leyenda:

Limite de la propiedad

Pozos de agua

Distancia medida desde
limite de la propiedad:

Pozo Irizarry #01 y #02- 18 metros al Oeste del predio

Pozo Irizarry #03- ubica en el segmento Noroeste del predio

Pozo Rivera Pérez- 57 metros al Norte

Pozo Negroni I.- 133 metros al Norte

Pozo Irizarry #05- 93 metros al Oeste

Pozo Irizarry #04- 58 metros al Sur

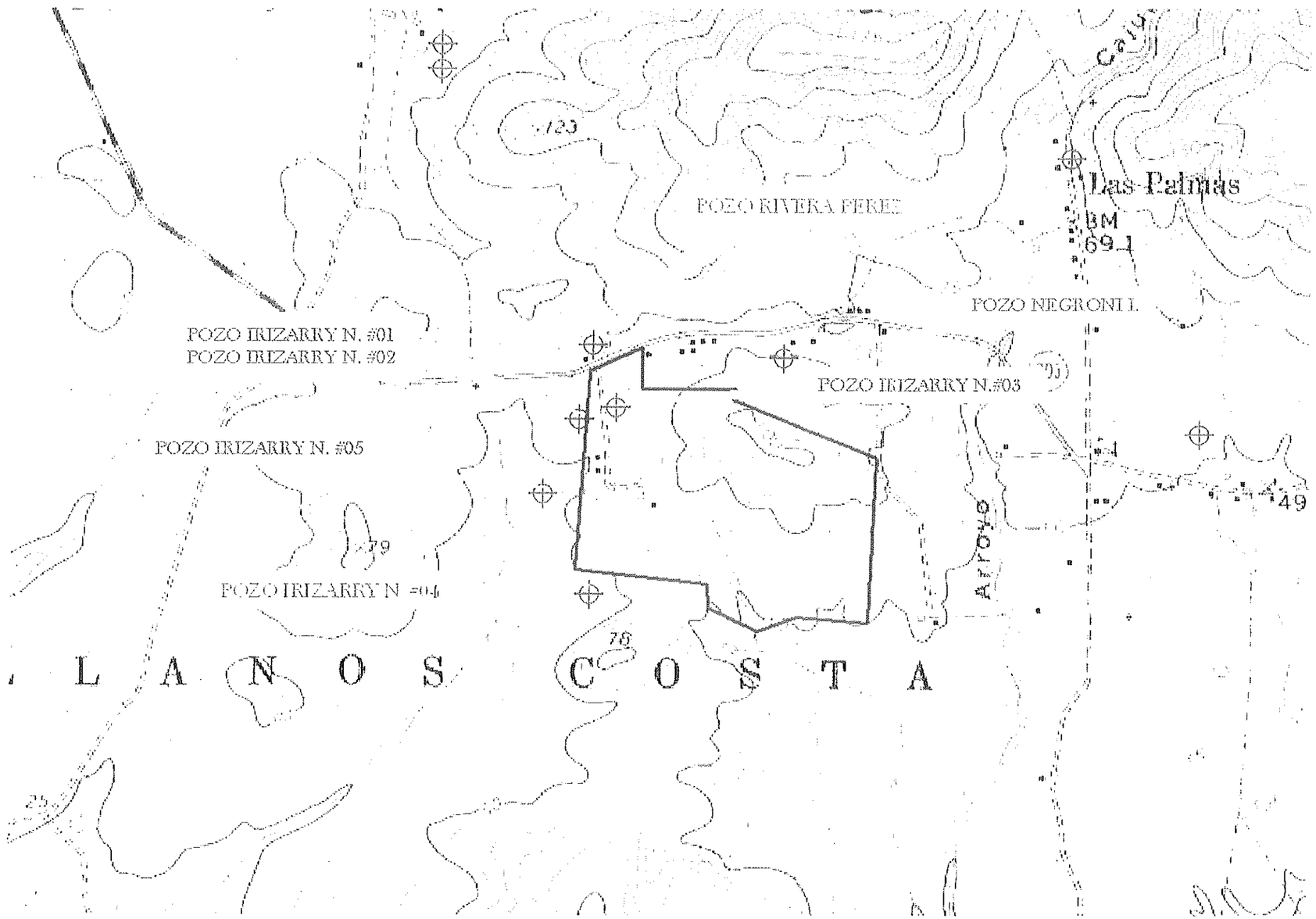

GOLDEN ENVIRONMENTAL CORPORATION

Pozos de agua potable

200 0 200 400 Meters

Escala 1:10,000
Junta de Planificación

N

Margarita Reef Resort
Carr. PR-303, Km. 1.6
Bo. Llanos Costa, Cabo Rojo

Leyenda:

Limite de la propiedad

Lineas de distribución

Distancia medida desde limite de la propiedad:

Tubería de 4" transcurre por el segmento Norte del predio

Tubería de 4" colinda con el límite Norte del predio

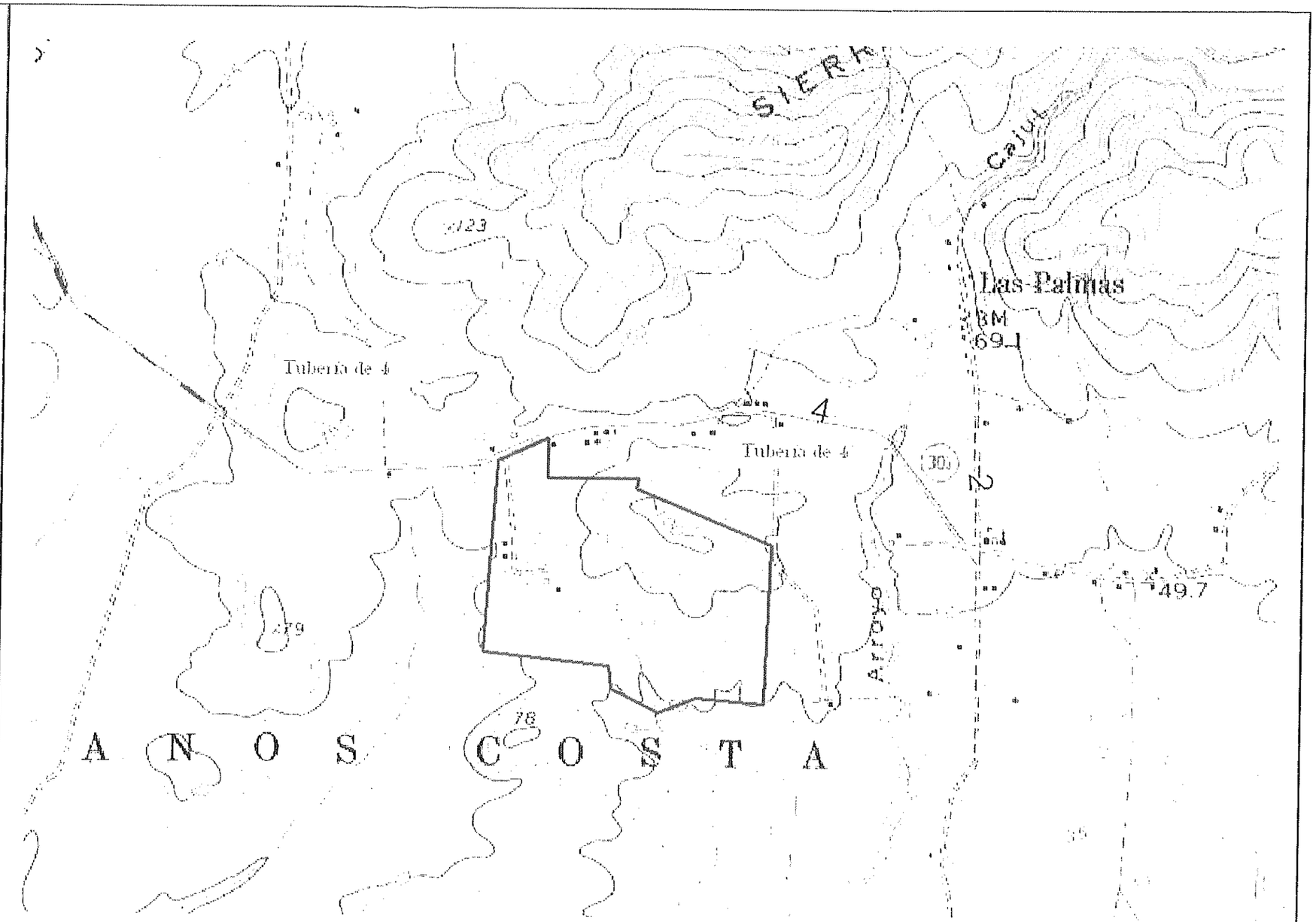

GOLDEN ENVIRONMENTAL CORPORATION

Líneas de distribución de la AAA

300 0 300 Meters

Escala 1:10,000
Junta de Planificación

N

Margarita Reef Resort
Carr. PR-303, Km. 1.6
Bo. Llanos Costa, Cabo Rojo

Leyenda:

Limite de la propiedad

Centros religiosos

Hospitales

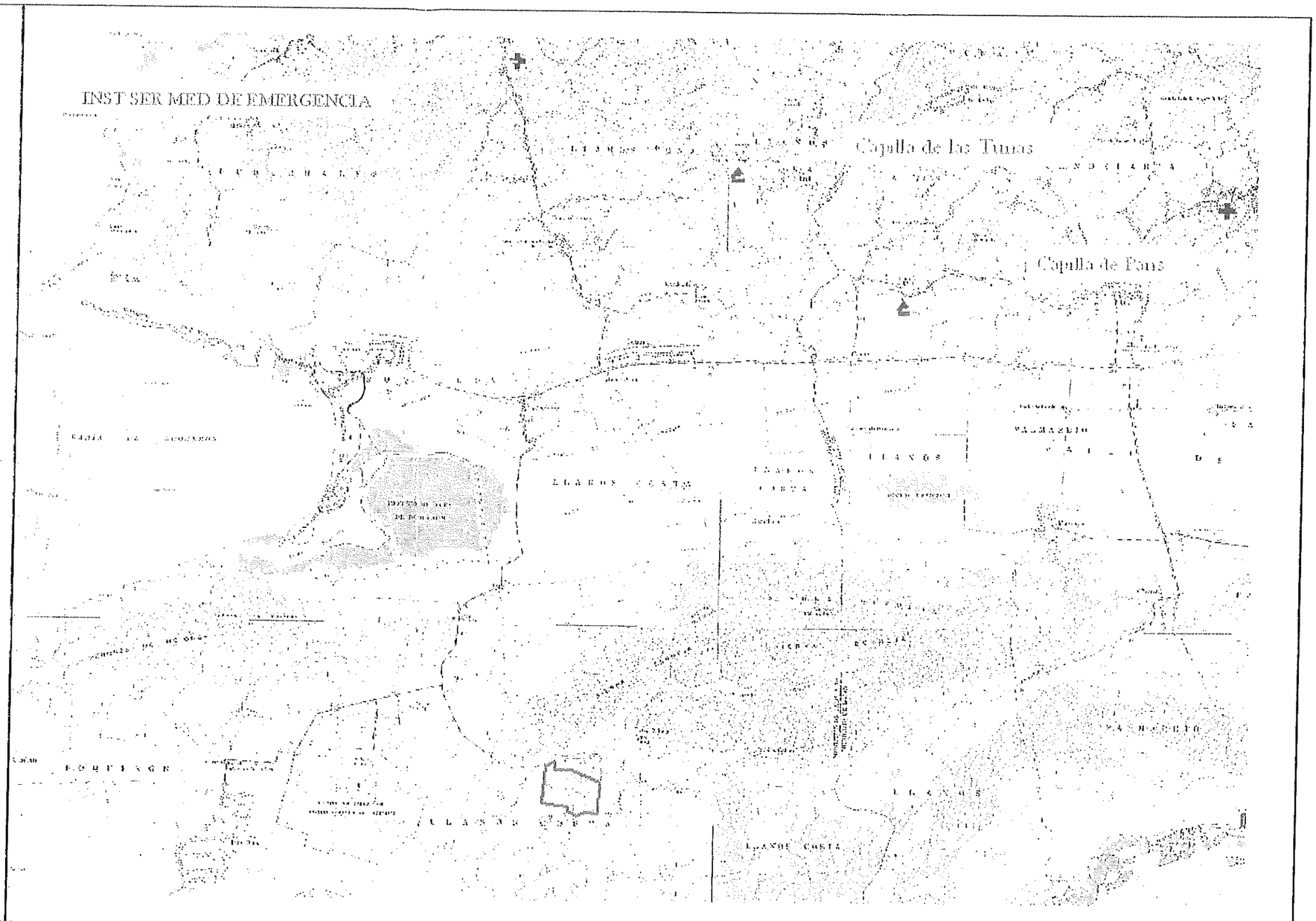

GOLDEN
ENVIRONMENTAL
CORPORATION

Zona de tranquilidad

800 0 800 1600 Meters

Escala 1:50,000
Junta de Planificación

N