AMPLIACION DE RECUADRO

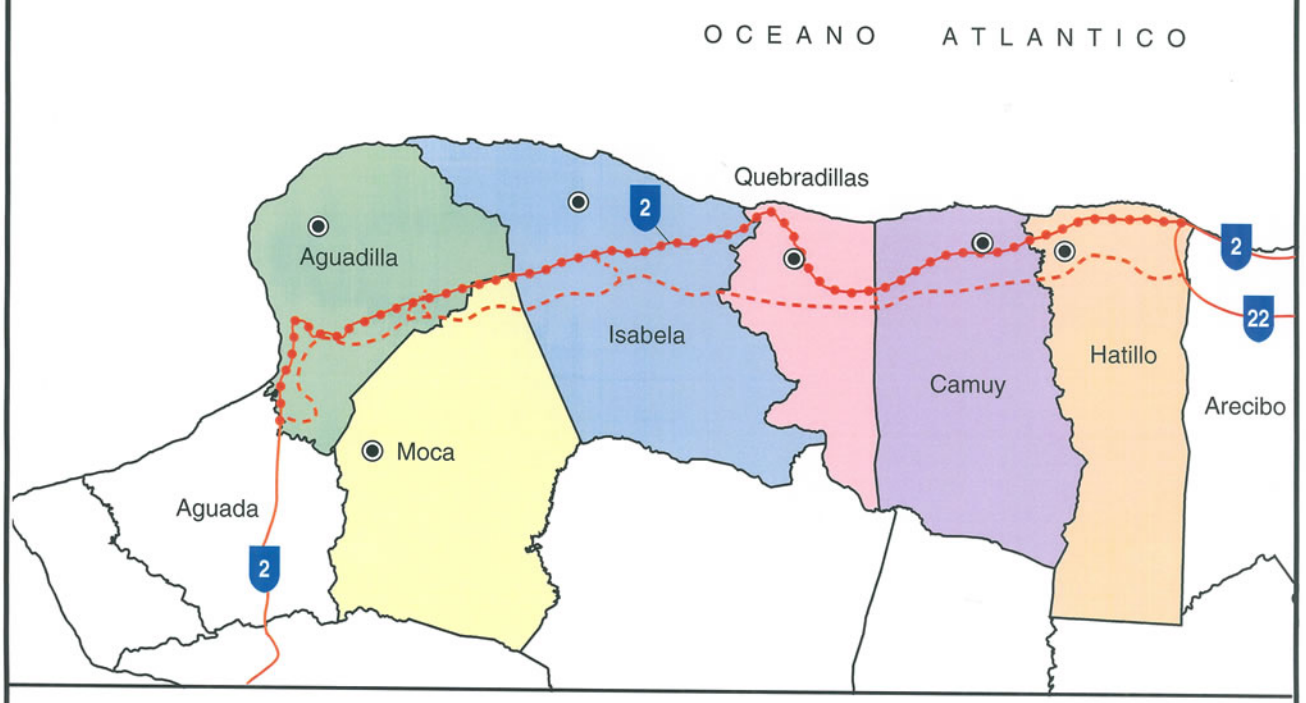

DESCRIPCION:

- NUMERO DE VIA
- VIAS EXISTENTES
- INDICA CAMBIO NUMERO DE RUTA
- VIAS FUTURAS
- ALTERNATIVA DE EXTENSION PR - 22 (A CAMPO TRAVIESA)
- COINCIDE PR - 2 EXISTENTE CON ALTERNATIVA DE CONVERSION A EXPRESO DE PR - 2
- INDICA MUNICIPIOS INCLUIDOS EN EL CORREDOR HATILLO - AGUADILLA

N W E S

NO A ESCALA

MAPA DE LOCALIZACION

PROYECTO PROPUESTO Y VIAS IMPORTANTES DE P.R.

FIGURA NUM. 1.1

N
W E
S

SOURCES: PR Planning Board and G.I.S. Office

DESCRIPCION:
PR-22 Highway / Expreso PR-22 Existente
Alternate A / Alterna A

MAPA TOPOGRAFICO / TOPOGRAPHIC MAP

ALTERNA "A"
FIGURA 2.1 (A)

ESCALA: 1: 40,000

DESCRIPCION:

Alternate A / Alterna A

SOURCES:

PR Planning Board and G.I.S. Office

MAPA TOPOGRAFICO / TOPOGRAPHIC MAP

ALTERNA "A"

FIGURA 2.1 (B)

ESCALA: 1: 40,000

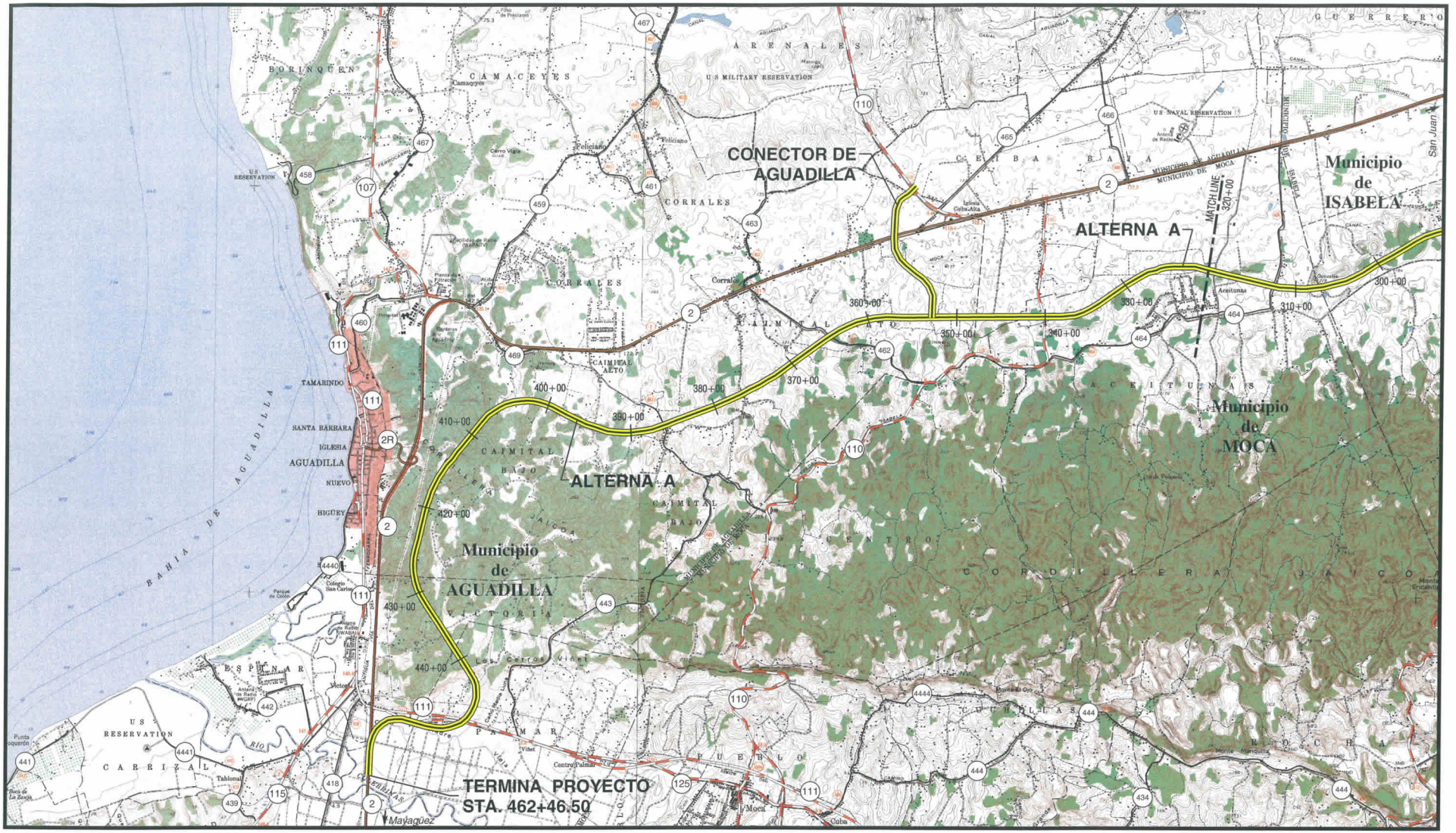

N
W E
S

DESCRIPCION:

Alternate A / Alterna A

SOURCES:

PR Planning Board and G.I.S. Office

MAPA TOPOGRAFICO / TOPOGRAPHIC MAP

ALTERNA "A"

FIGURA 2.1 (C)

ESCALA: 1: 40,000

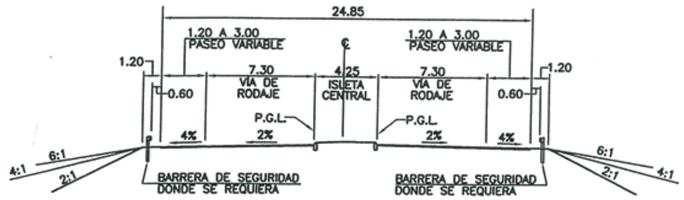

Sección o–o

Sección Típica para Conectores

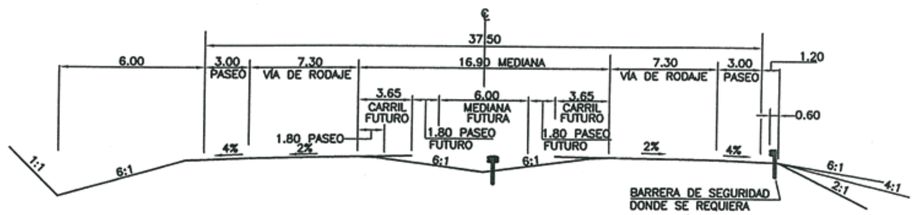

Sección en Corte Sección en Terraplén (Relleno)

Sección n–n

Sección Típica para Ruta Campo Traviesa

SECCIONES TIPICAS/
RUTA A CAMPO TRAVIESA
TYPICAL SECTIONS
CROSS-COUNTRY ROUTE

FIGURA 2.2
NO A ESCALA

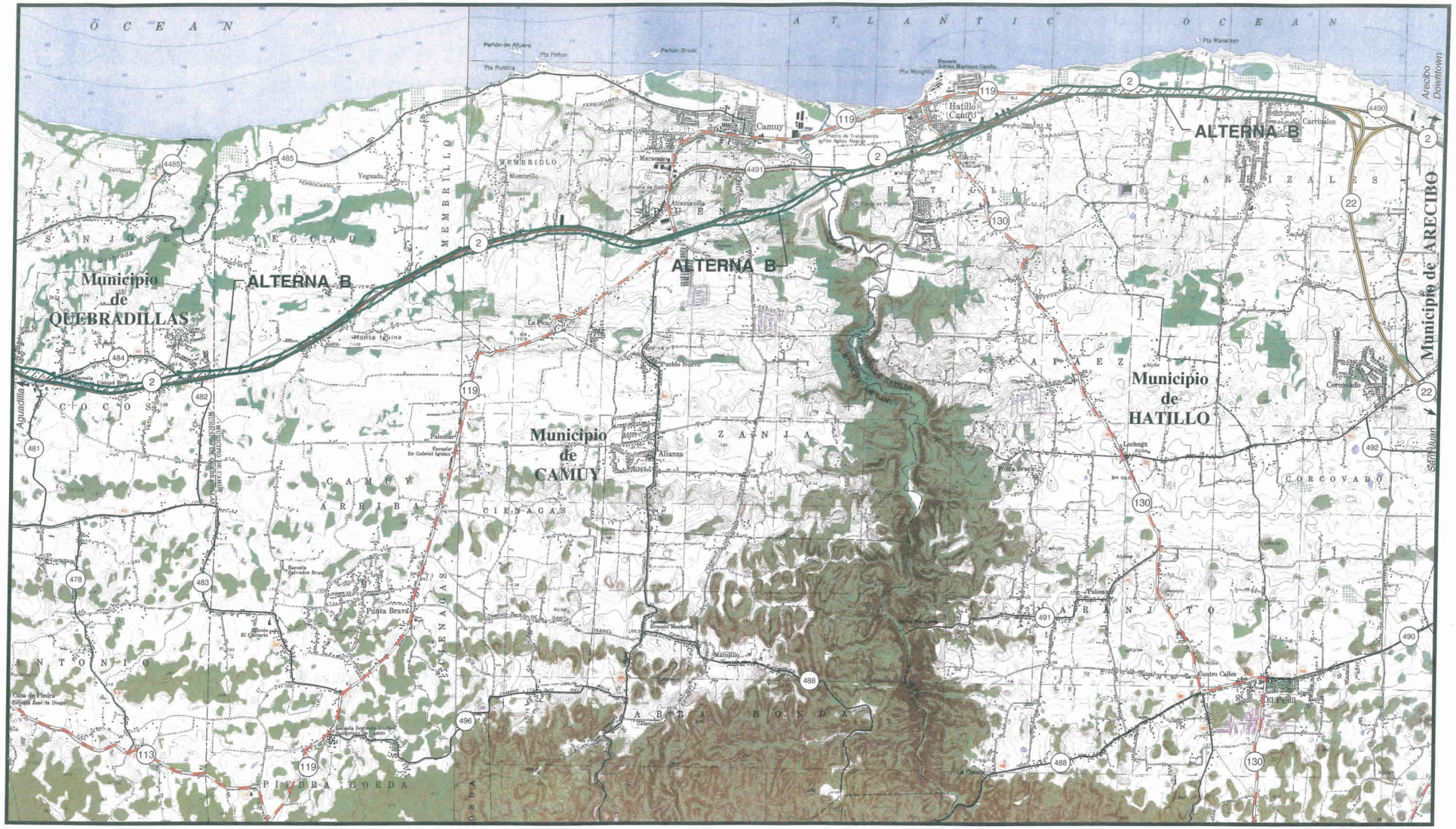

N
W E
S

SOURCES: PR Planning Board and G.I.S. Office

DESCRIPCION:
PR-22 Highway / Expreso PR-22 Existente
Alternate B / Alterna B

MAPA TOPOGRAFICO / TOPOGRAPHIC MAP

ALTERNA "B"
FIGURA 2.3 (A)

ESCALA: 1: 40,000

DESCRIPCION:

Alternate B / Alterna B

SOURCES:

PR Planning Board and G.I.S. Office

MAPA TOPOGRAFICO / TOPOGRAPHIC MAP

ALTERNA "B"

FIGURA 2.3 (B)

ESCALA: 1: 40,000

DESCRIPCION:

Alternate B / Alterna B

SOURCES:

PR Planning Board and G.I.S. Office

MAPA TOPOGRAFICO / TOPOGRAPHIC MAP

ALTERNA "B"

FIGURA 2.3 (C)

ESCALA: 1: 40,000

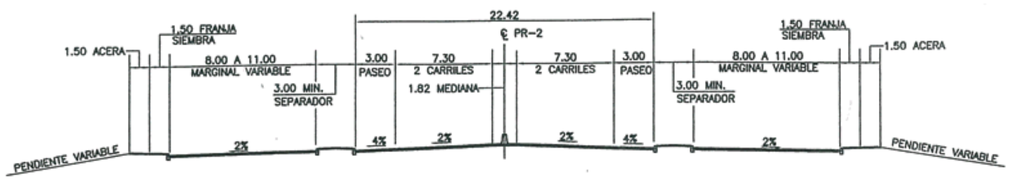

Sección w–w

Sección Típica para Expreso PR–2
(Recomendado para Segmento de Isabela)

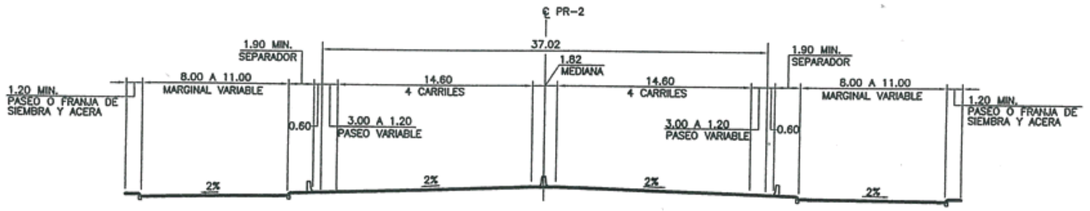

Sección y–y

Sección Típica para Expreso PR–2
(Recomendado para Segmentos de Hatillo, Camuy y Aguadilla)

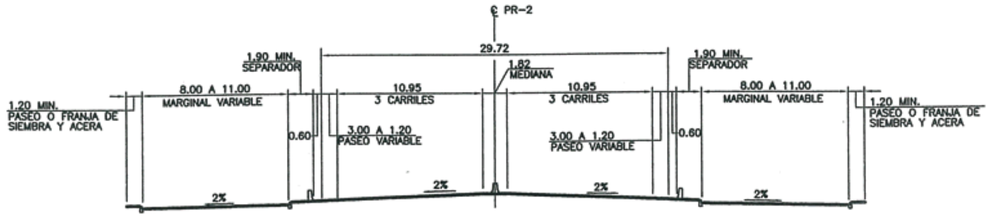

Sección x–x

Sección Típica para Expreso PR–2
(Recomendado para Segmentos de Camuy y Aguadilla)

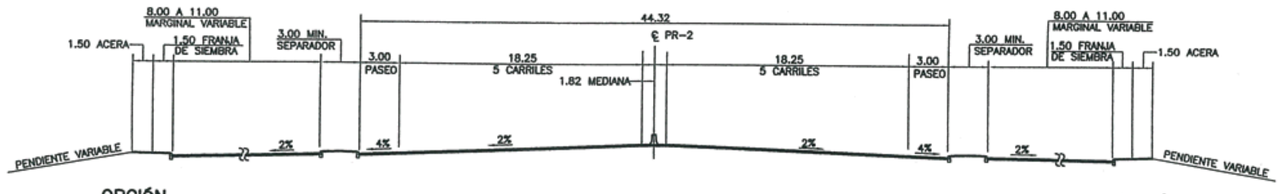

Sección z–z

Sección Típica para Expreso PR–2
(Recomendado para Segmento de Aguadilla)
Desde PR–107 Hasta PR–111

OPCIÓN

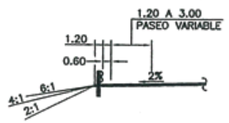

OPCIÓN

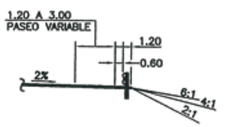

SECCIONES TIPICAS ALTERNA B/
CONVERSION A EXPRESO PR - 2
TYPICAL SECTIONS ALTERNATE B
PR - 2 CONVERSION TO EXPRESSWAY

FIGURA 2.4

NO A ESCALA

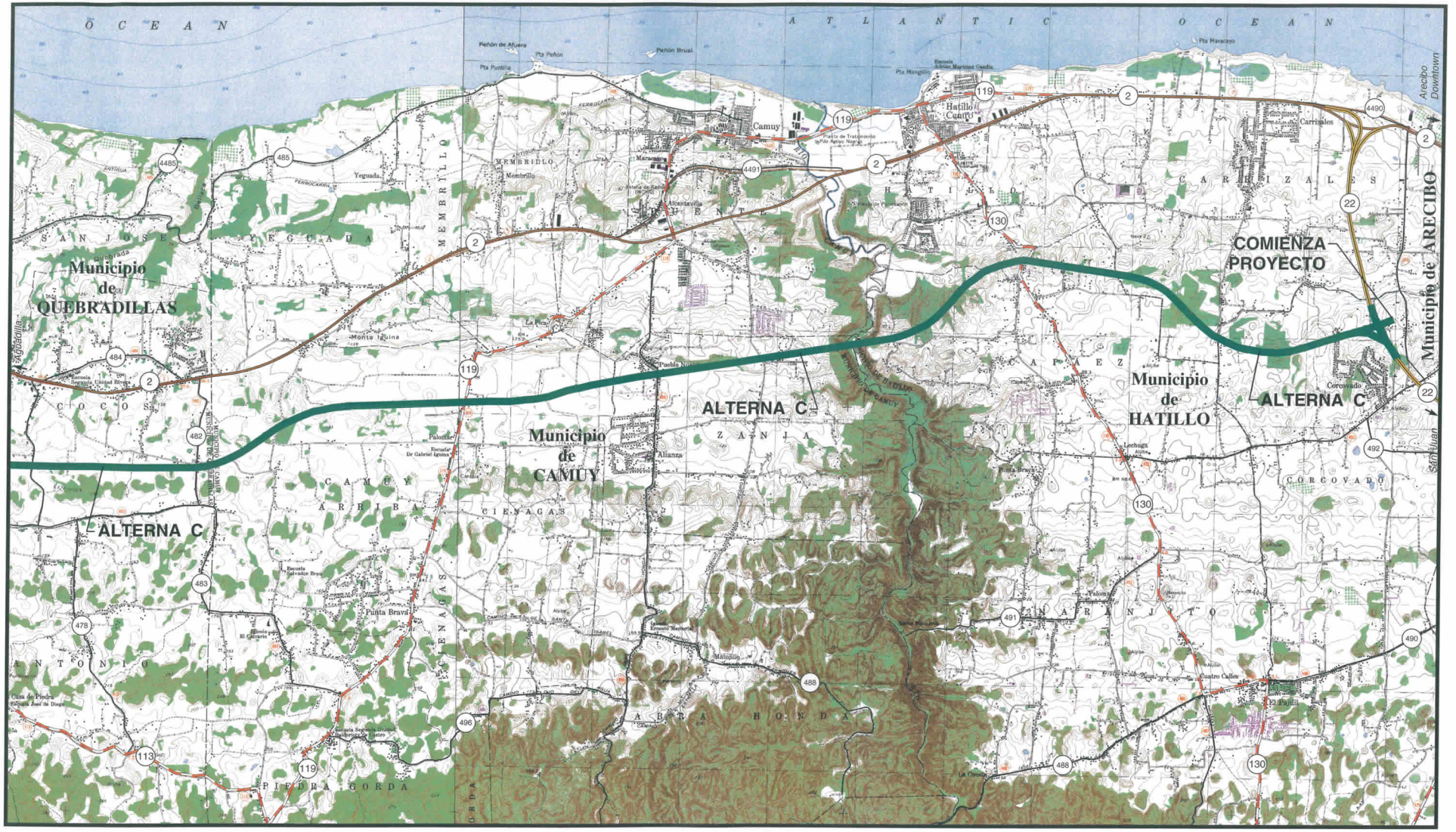

N
W E
S

SOURCES: PR Planning Board and G.I.S. Office

DESCRIPCION:

PR-22 Highway / Expreso PR-22 Existente

Alternate C / Alterna C

MAPA TOPOGRAFICO / TOPOGRAPHIC MAP

ALTERNA "C"

FIGURA 2.5 (A)

ESCALA: 1: 40,000

DESCRIPCION:

Alternate C / Alterna C

SOURCES:

PR Planning Board and G.I.S. Office

MAPA TOPOGRAFICO /
TOPOGRAPHIC MAP

ALTERNA "C"

FIGURA 2.5 (B)

ESCALA: 1: 40,000

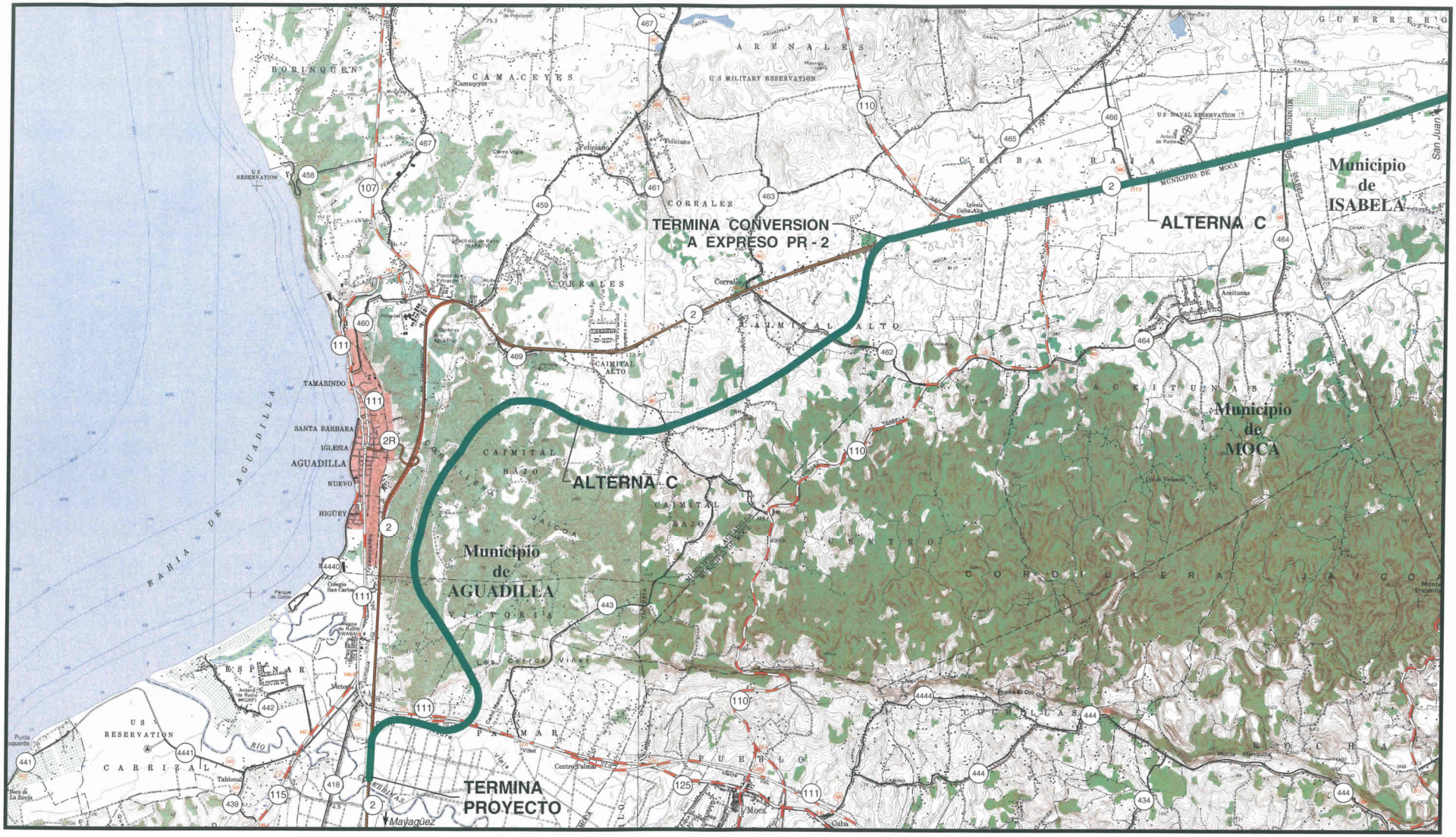

N
W E
S

DESCRIPCION:

Alternate C / Alterna C

SOURCES:

PR Planning Board and G.I.S. Office

MAPA TOPOGRAFICO / TOPOGRAPHIC MAP

ALTERNA "C"

FIGURA 2.5 (C)

ESCALA: 1: 40,000

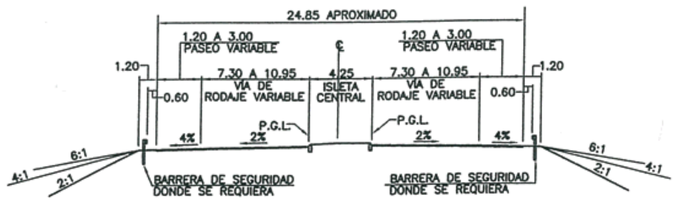

Sección o–o

Sección Típica para Conectores

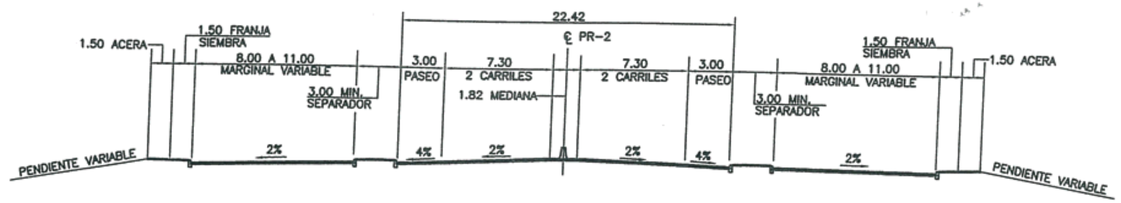

Sección w–w

Sección Típica para Tramo Expreso PR–2
(Recomendado para Segmento de Isabela)

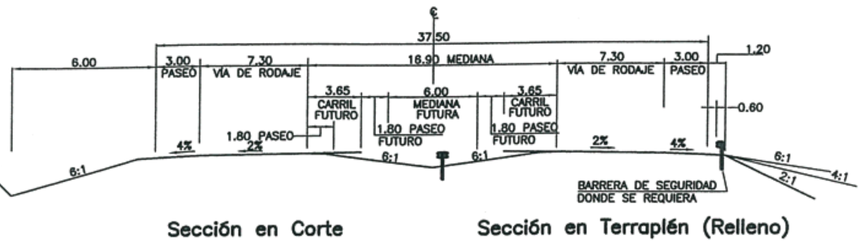

Sección en Corte Sección en Terraplén (Relleno)

Sección n–n

Sección Típica para Tramo Campo Traviesa

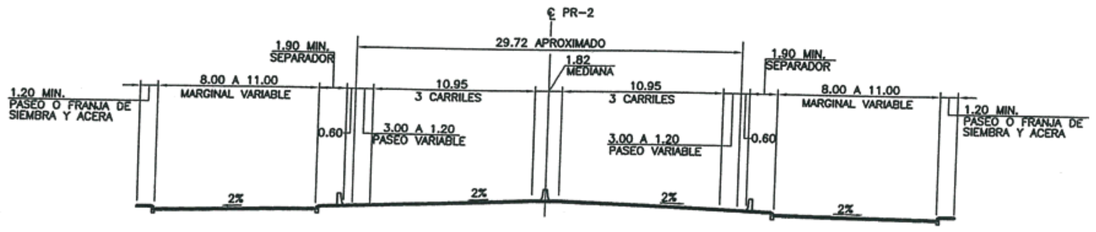

Sección x–x

Sección Típica para Tramo Expreso PR–2
(Recomendado para Segmentos de Isabela y Aguadilla)

SECCIONES TIPICAS ALTERNA C/
RUTA COMBINADA
TYPICAL SECTIONS ALTERNATE C
ROUTE COMBINED

FIGURA 2.6

NO A ESCALA

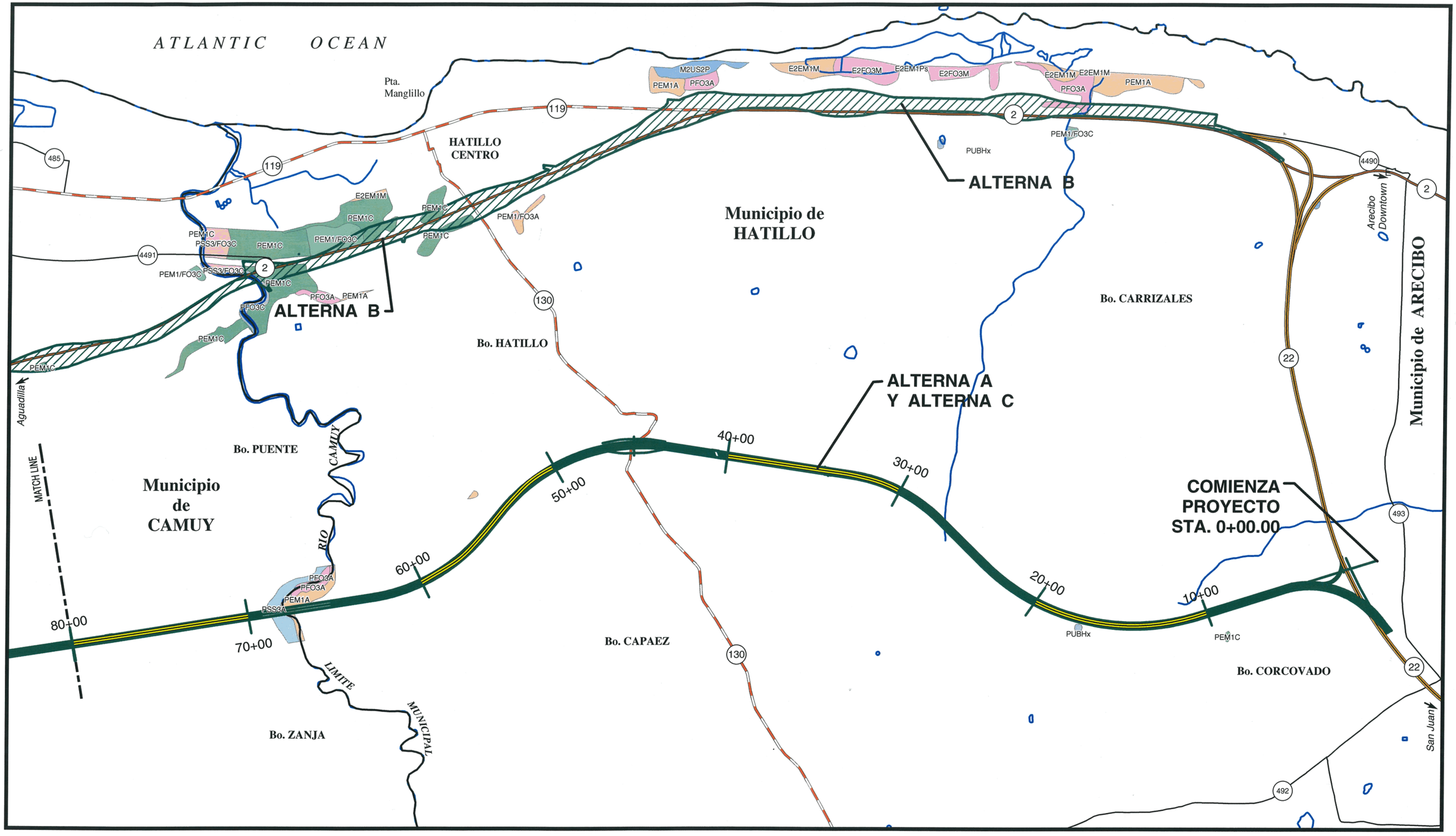

N
W E
S

SOURCES: PR Planning Board and G.I.S. Office

DESCRIPCION:

- Alternate A / Alterna A
- Alternate C / Alterna C
- PR-22 Highway / Expreso PR-22
- Alternate B / Alterna B

MAPA DE HUMEDALES / WETLANDS MAP

FIGURA 3.1 (A)

ESCALA: 1: 20,000

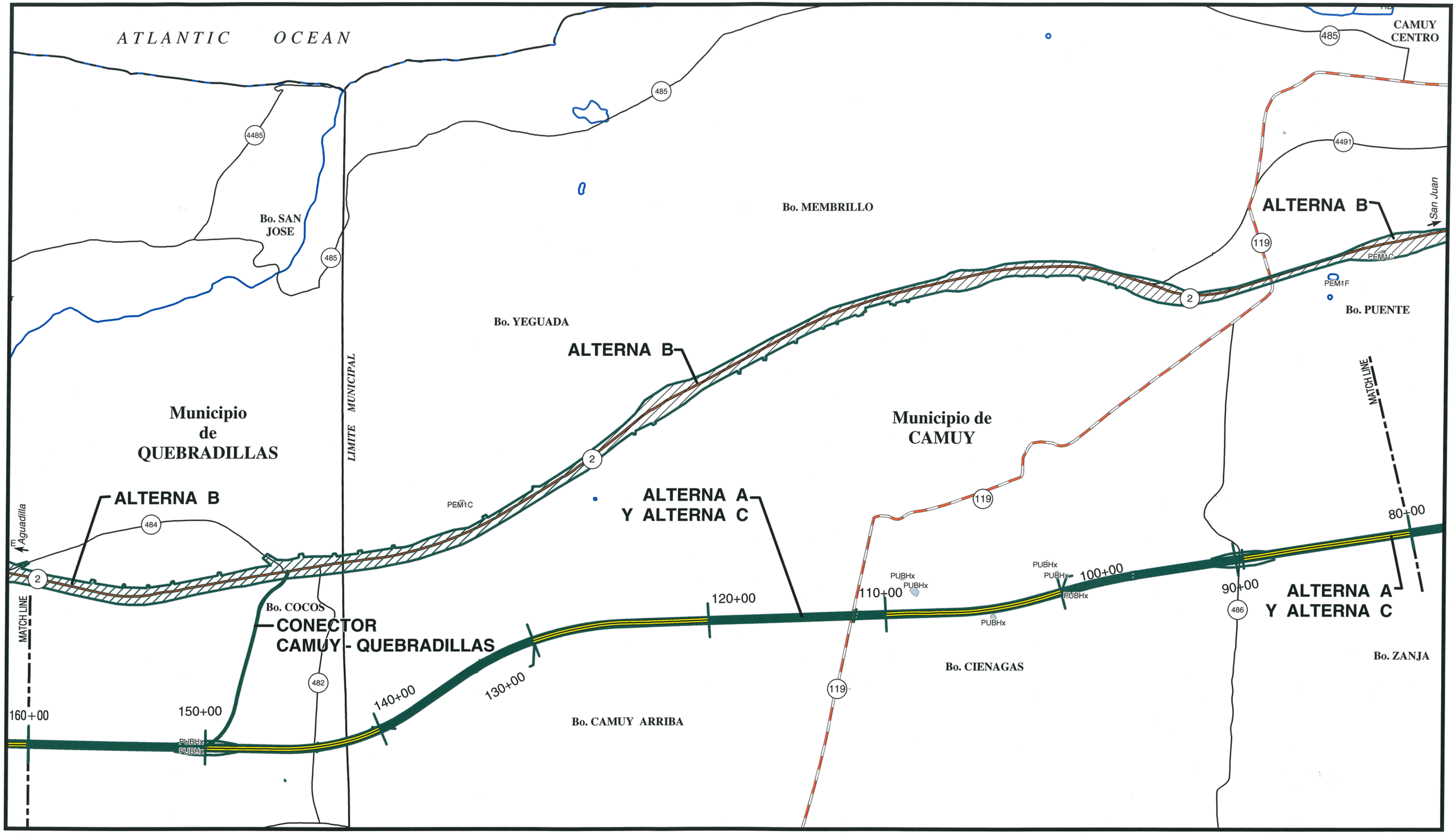

SOURCES: PR Planning Board and G.I.S. Office

DESCRIPCION:

Alternate A / Alterna A

Alternate C / Alterna C

Alternate B / Alterna B

MAPA DE HUMEDALES / WETLANDS MAP

FIGURA 3.1 (B)

ESCALA: 1: 20,000

ATLANTIC OCEAN

Bo. TERRANOVA

Bo. COTO

Bo. CACAO

Bo. LLANADAS

Bo. SAN JOSE

Bo. COCOS

Bo. San Antonio

QUEBRADILLAS CENTRO

Municipio de QUEBRADILLAS

Municipio de ISABELA

ALTERNA B

ALTERNA A Y ALTERNA C

RIO GUAJATACA

LIMITE MUNICIPAL

Aguadilla

San Juan

MATCH LINE

M1UB2/AB3L

M2US2P

E1UBL

E2EM1P

E2SS3M

E2EM1M

E2EM1M

E2AB4L

PFO3C

E2SS3M

PEM1C

R2AB4H

PEM1C

PEM1A

PUBH

PEM1A

PUBH

PEM1C

PFO3C

PUBH

PUBHx

113

2

4484

485

479

484

481

480

477

446

220+00

210+00

200+00

190+00

180+00

170+00

160+00

DESCRIPCION:

Alternate A / Alterna A

Alternate C / Alterna C

Alternate B / Alterna B

SOURCES:

PR Planning Board and G.I.S. Office

N

W E

S

MAPA DE HUMEDALES / WETLANDS MAP

FIGURA 3.1 (C)

ESCALA: 1: 20,000

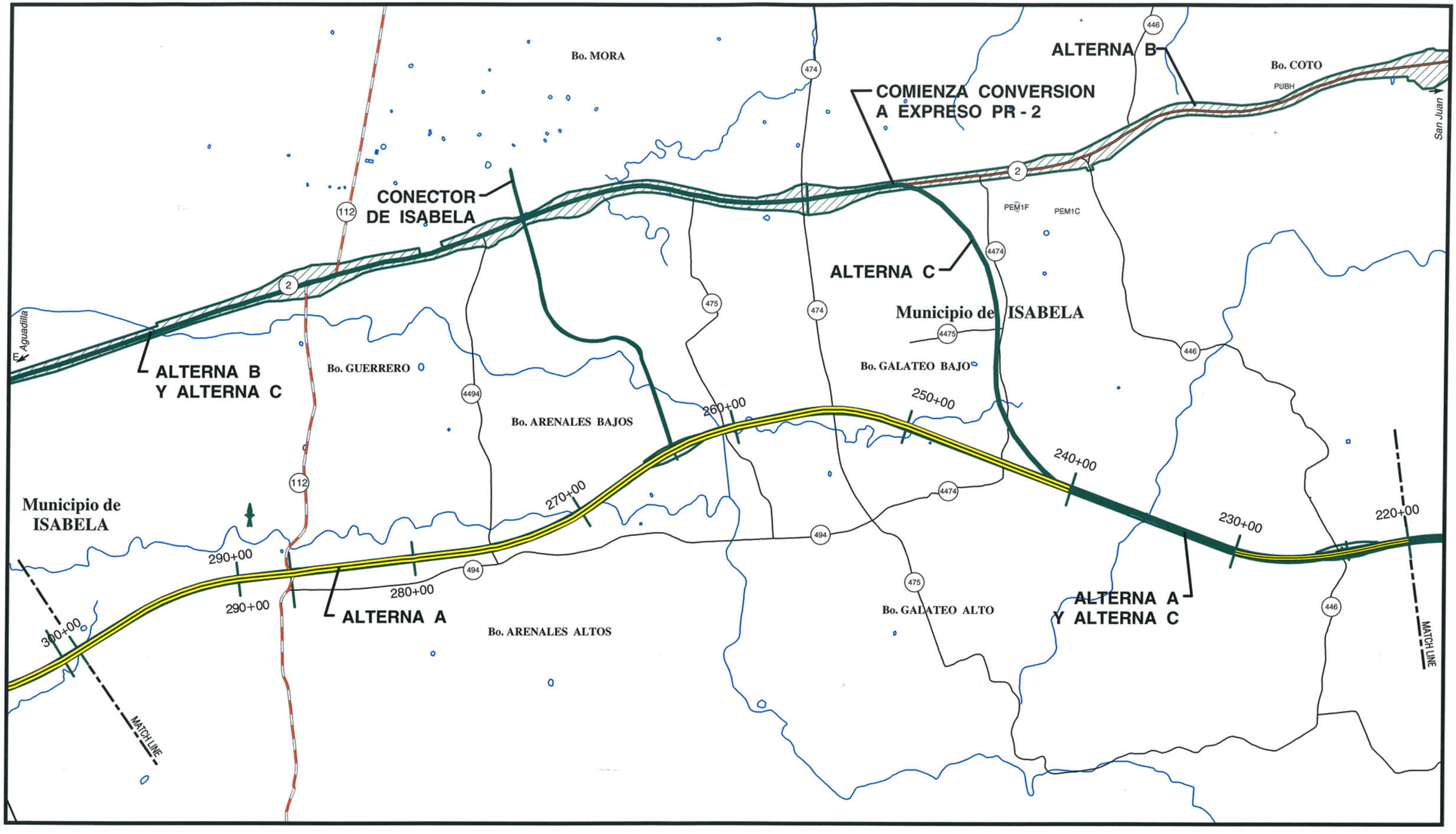

N
W E
S

SOURCES: PR Planning Board and G.I.S. Office

DESCRIPCION:
Alternate A / Alterna A
Alternate C / Alterna C
Alternate B / Alterna B

MAPA DE HUMEDALES / WETLANDS MAP

FIGURA 3.1 (D)
ESCALA: 1: 20,000

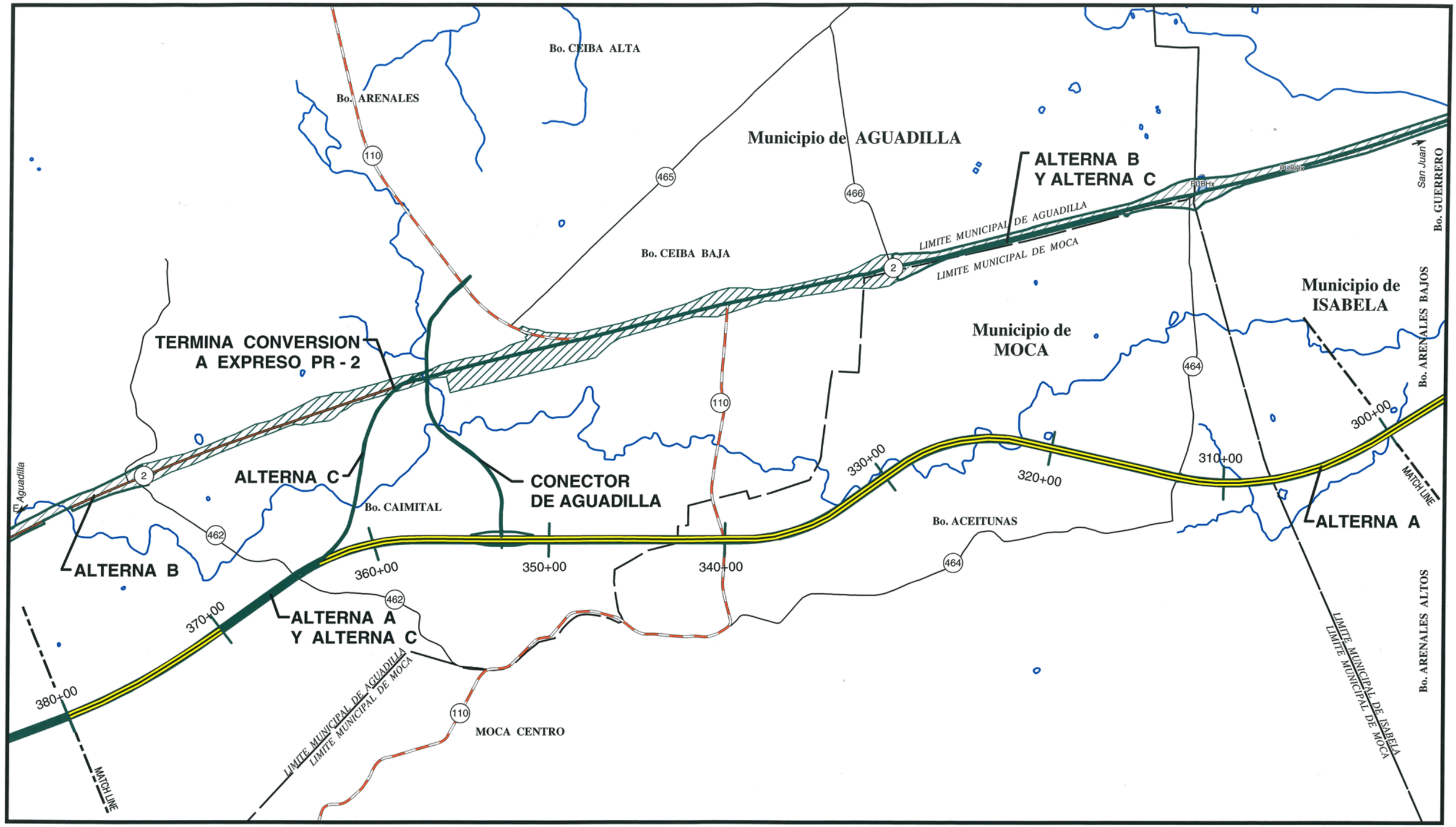

N
W E
S

SOURCES: PR Planning Board and G.I.S. Office

DESCRIPCION:

Alternate A / Alterna A

Alternate C / Alterna C

Alternate B / Alterna B

MAPA DE HUMEDALES / WETLANDS MAP

FIGURA 3.1 (E)

ESCALA: 1: 20,000

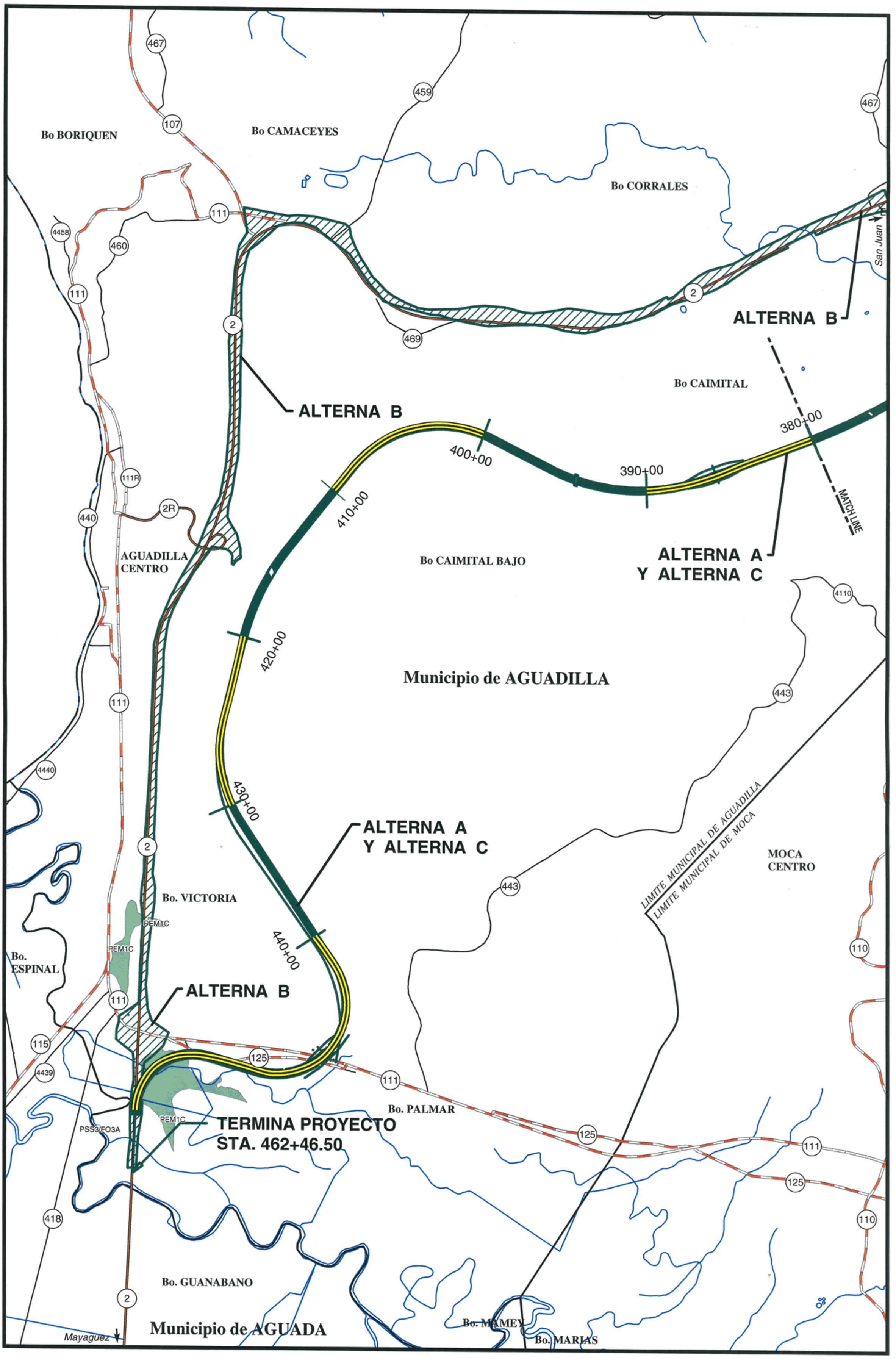

N
W E
S

SOURCES: PR Planning Board and G.I.S. Office

DESCRIPCION:

Alternate A / Alterna A

Alternate C / Alterna C

Alternate B / Alterna B

MAPA DE HUMEDALES / WETLANDS MAP

FIGURA 3.1 (F)

ESCALA: 1: 20,000