VER UBICACIÓN EN "PLATE A" Pág.50

Foto 11 En ruta saliendo de zona de carga

Foto 12 En ruta hacia la salida PR-26

VER UBICACIÓN EN "PLATE A" Pág.50

Foto 13 En ruta Ave. Isla Verde

Foto 14 En ruta Ave Isla Verde

VER UBICACIÓN EN "PLATE A" Pág.50

Foto 15 Vista Centro Servicios Municipales desde la Ave. Isla Verde

Foto 16 En ruta PR-26 (CSM)

VER UBICACIÓN EN "PLATE A" Pág.50

Foto 17 En ruta Ave. Isla Verde



Foto 18-19 En ruta Ave. Isla Verde

VER UBICACIÓN EN "PLATE A" Pág.50

Foto 20 En ruta PR-26

Foto 21 Descripción propiedad marcada en foto aérea para adquirir: Estructura actual restaurante de Comida rápida (Kentucky Fried Chicken[38]) Ave. Isla Verde al lado de "Puerto Rico Telephone" y Taco Bell.

[38] Kentucky Fried Chicken – en adelante abreviado como sigue: KFC

VER UBICACIÓN EN "PLATE A" Pág.50

Foto 22 Estacionamiento KFC

Foto 23 Ruta salida Estacionamiento KFC

VER UBICACIÓN EN "PLATE A" Pág.50

Foto 24 En ruta salida KFC

Foto 25 Pasamos por Centro Servicios Municipales.

VER UBICACIÓN EN "PLATE A" Pág.50
Continuamos Ave. Isla Verde y pasamos Walgreens y en la próxima intersección doblamos a la izquierda y salimos al Estacionamiento en Calle Hermanos Rodríguez Emma. Regresamos a Ave. Isla Verde hacia el oeste en ruta.

Foto 26 Salida Estacionamiento Walgreens

Foto 27 Construcción en parte de atrás

VER UBICACIÓN EN "PLATE A" Pág.50

Foto 28 Parte de atrás del KFC desde unas facilidades de la Policía en ruta del tren

Foto 29 Facilidades de la policía en ruta por la parte de atrás de KFC y Walgreens de Ave. I.Verde

VER UBICACIÓN EN "PLATE A" Pág.50

Foto 30 Continúa en ruta facilidades policía

Foto 31 En ruta facilidades policía

VER UBICACIÓN EN "PLATE A" Pág.50

Foto 32 En ruta facilidades policía

Foto 33 Pasamos por Farmacia Walgreens

8.2.2 Plate B

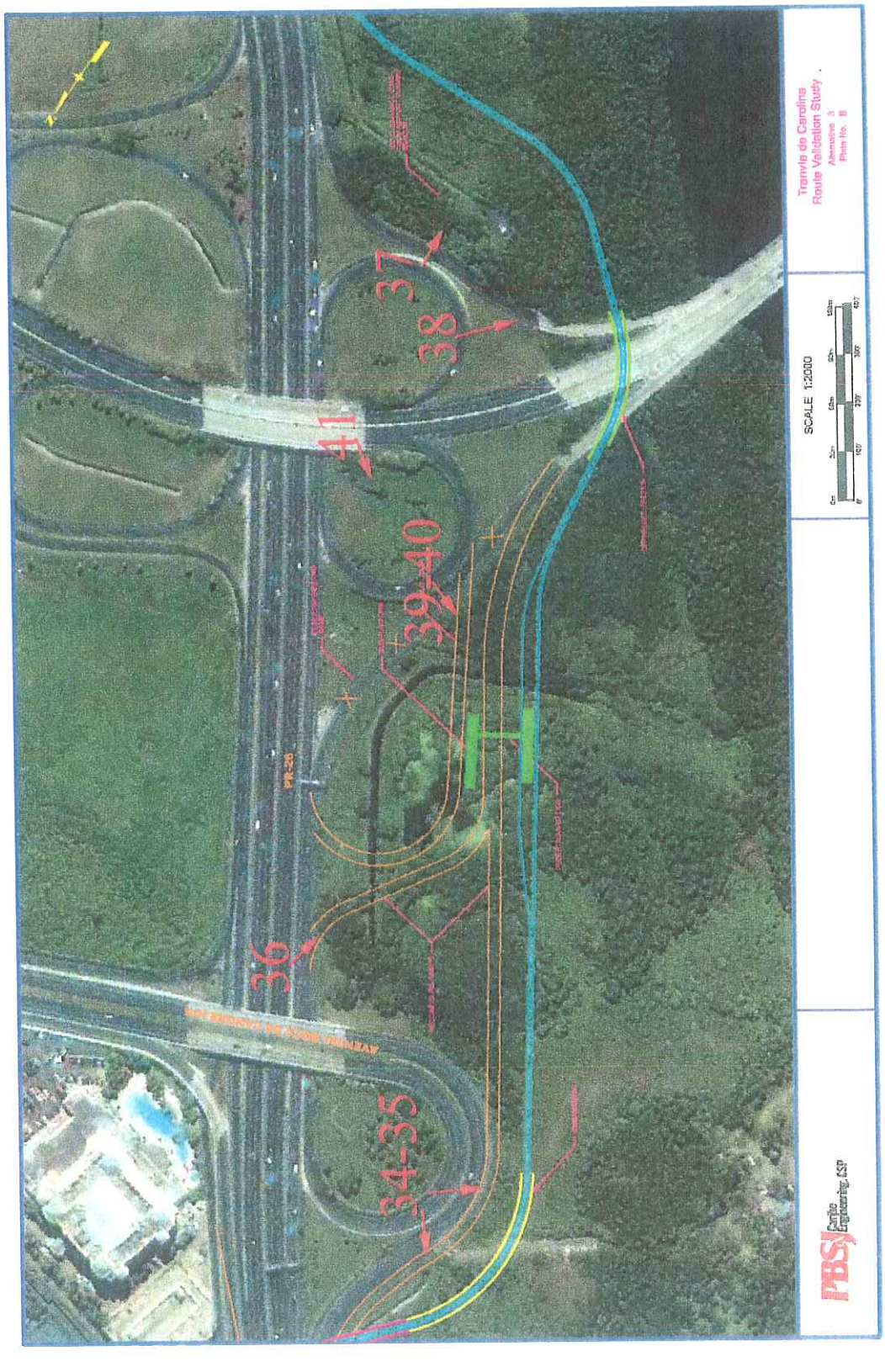
Tranvía de Carolina
Route Validation Study
Alternative 3
Plate No. B
SCALE 1:2000
37
38
41
39-40
36
34-35
PBSJ Parsons Engineering, CSP

VER UBICACIÓN EN "PLATE B" Pág.66

Las fotos comienzan después del puente en la Ave. Boca de Cangrejos. Detrás de la salida campo traviesa.

Foto 34-35 En ruta PR-26

Foto 36 En ruta PR-26

VER UBICACIÓN EN "PLATE B" Pág.66

Foto 37 En ruta campo traviesa cercano a Salida hacia del puente Teodoro Moscoso.

Foto 38 Desde entrada hacia el aeropuerto.

VER UBICACIÓN EN "PLATE B" Pág.66

Foto 39-40 En ruta según foto aérea, Campo traviesa.

Foto 41 Continuación ruta campo traviesa.

8.2.3 Plate C.

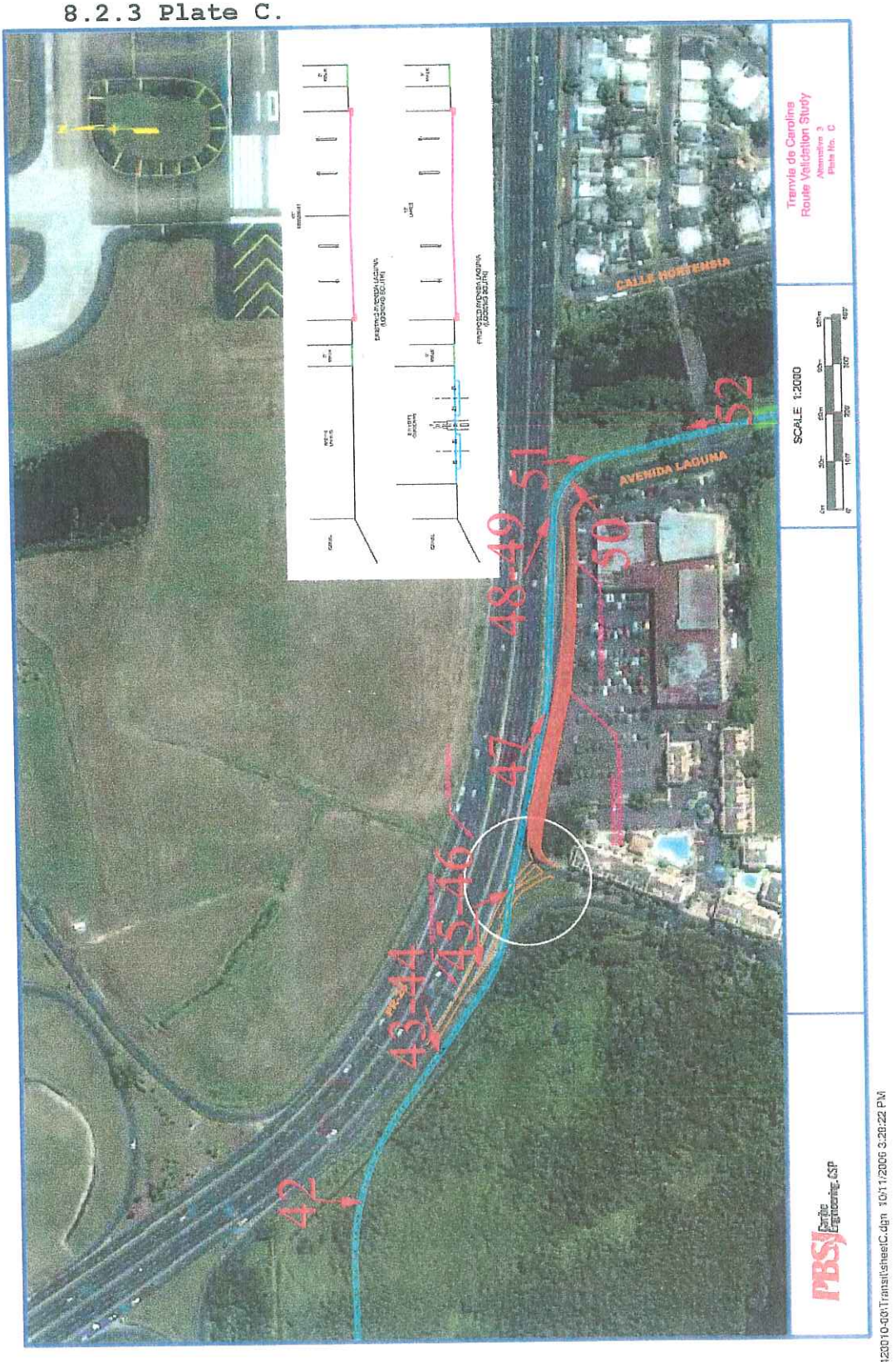
Tranvia de Carolina
Route Validation Study
Alternative 3
Plate No. C
SCALE 1:2000
CALLE HONTENSIA
AVENIDA LAGUNA
52
51
50
48-49
47
46
45
44
43
42
PBSJ

VER UBICACIÓN EN "PLATE C" Pág.70

Foto 42 PR-26 ruta campo traviesa.

Foto 43-44 PR-26 ruta campo traviesa.
Según fotografía aérea.

VER UBICACIÓN EN "PLATE C" Pág.70

Foto 45 En ruta PR-26 hacia carril Marginal hacia la Avenida Laguna

Foto 46 En ruta PR-26 entra al carril Marginal y sigue derecho paralela a la PR-26

VER UBICACIÓN EN "PLATE C" Pág.70

Foto 47 Marginal hacia "Laguna Shopping Center"

Foto 48-49 En ruta hacia Ave. Laguna

VER UBICACIÓN EN "PLATE C" Pág.70



Foto 50 En ruta Avenida Laguna

Foto 51 En ruta Avenida Laguna

VER UBICACIÓN EN "PLATE C" Pág.70

Foto 52 En ruta Avenida Laguna

8.2.4 Plate D.

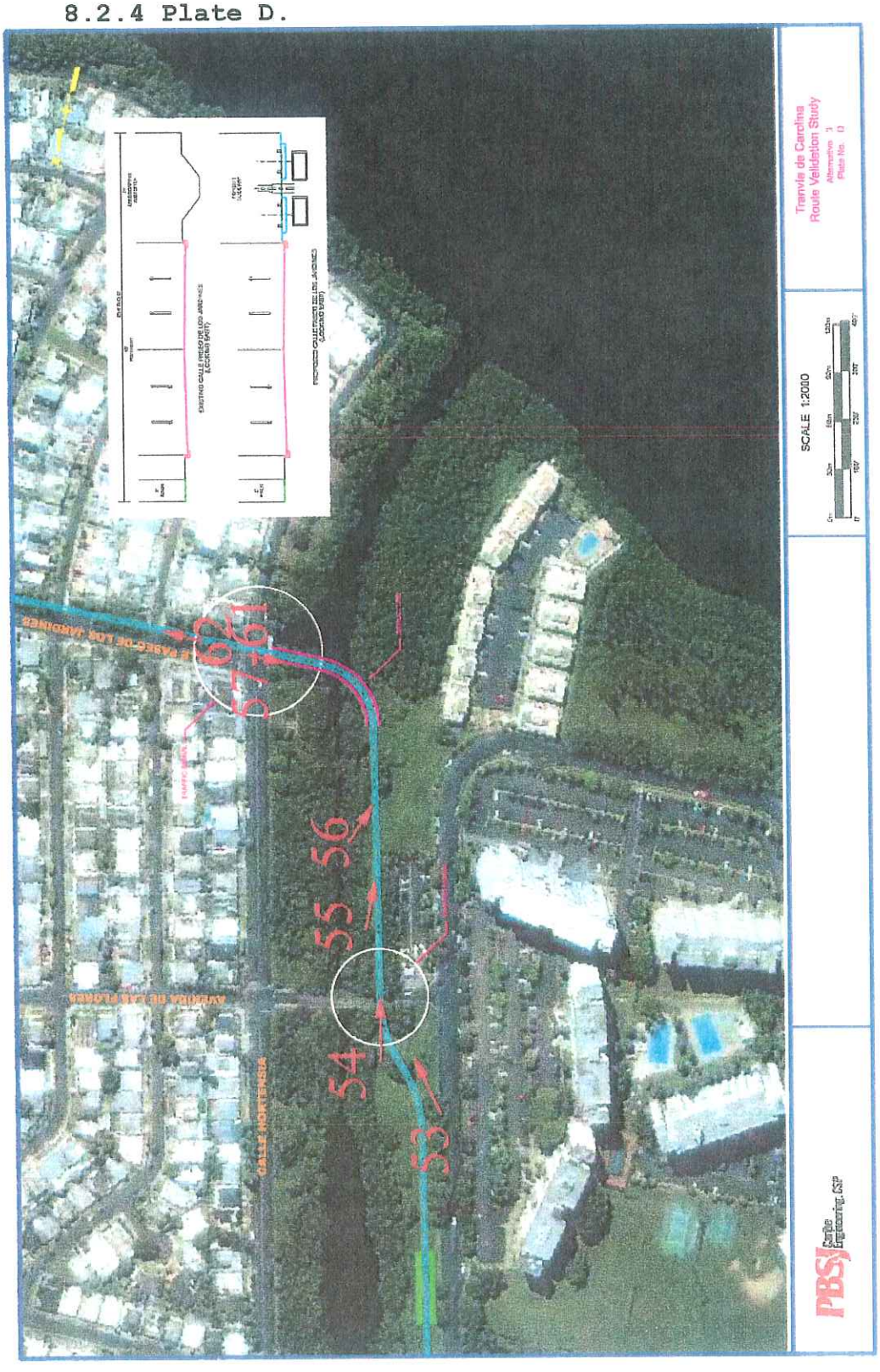

...\M20010-03\Transit\sheetD.dgn 10/11/2006 1:20:00 PM

VER UBICACIÓN EN "PLATE D" Pág.76

Foto 53 En ruta Ave. Laguna y Oficina Guardia Municipal, intersección con Ave. De Las Flores (calle Luna) continúa por el área de mangle

Foto 54 Campo traviesa Ave. Laguna en ruta Área de mangle

VER UBICACIÓN EN "PLATE D" Pág.76

Foto 55 Continuación campo traviesa en ruta

Foto 56 Continuación campo traviesa en ruta
Área de mangle

VER UBICACIÓN EN "PLATE D" Pág.76

Foto 57 Campo traviesa calle Paseo de los Jardines intersección calle Hortensia

Foto 58 Campo traviesa calle Paseo de los Jardines intersección calle Hortensia

VER UBICACIÓN EN "PLATE D" Pág.76

Foto 59-60-61 Campo traviesa calle Paseo de los Jardines intersección calle Hortensia (que es la calle Cosmos)

Foto 62 Calle Paseo Los Flamboyanes y Calle I Hasta Ave. Los Ángeles a la derecha en semáforo.

8.2.5 Plate E

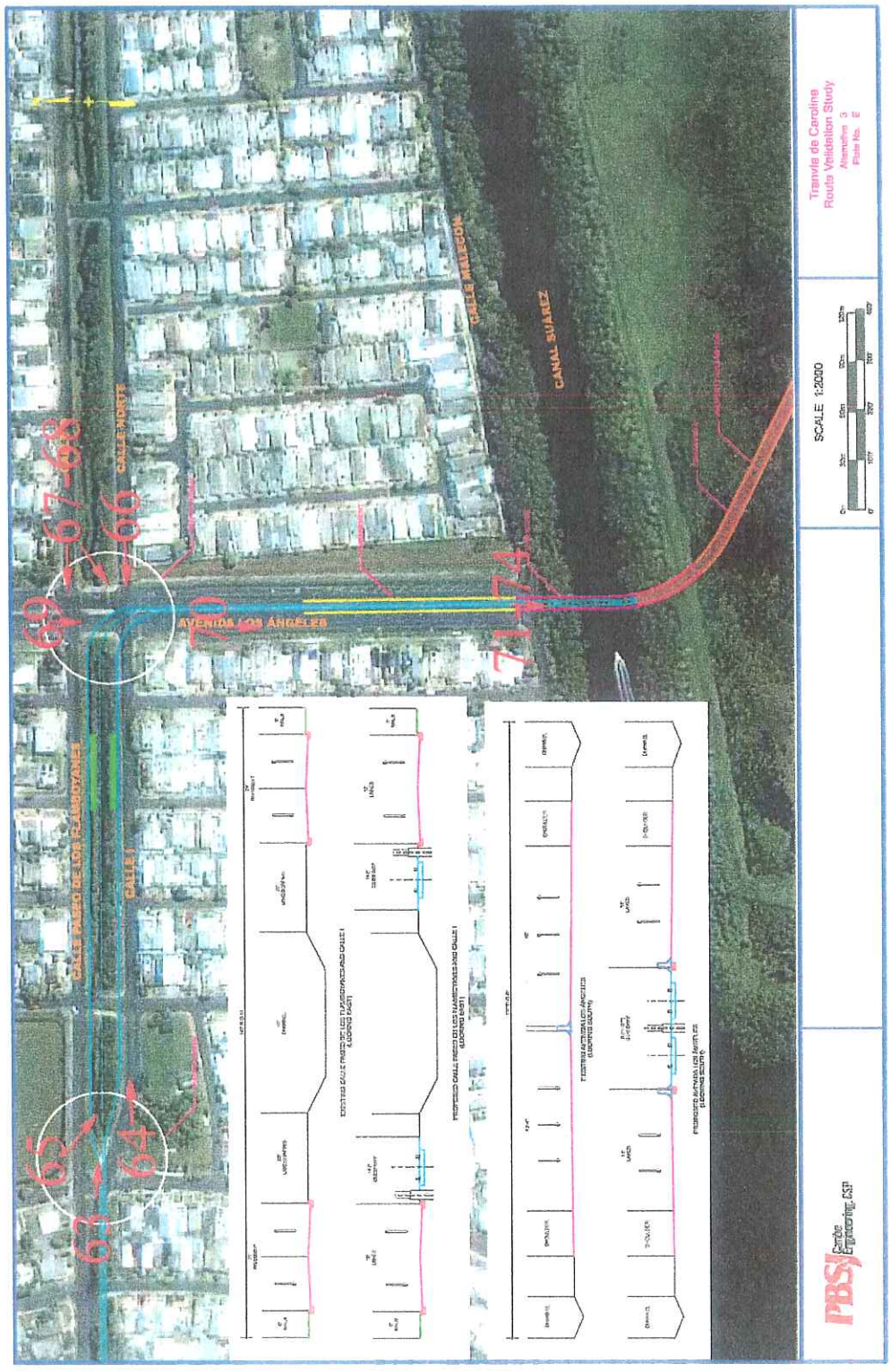
CALLE MALECON
CANAL SUAREZ
AVENIDA LOS ÁNGELES
CALLE PASEO DE LOS FLAMBOYANES
CALLE 1
CALLE NORTE
SCALE 1:2000
Tranvia de Carolina
Route Validation Study
Alternative 3
Plate No. E
PBSJ
...\42010-001\Transit\sheetE.dgn 10/11/2006 3:36:45 PM

VER UBICACIÓN EN "PLATE E" Pág.81



Foto 63 Entre calle Paseo de los Flamboyanes y Calle I hasta Ave. Los Ángeles a la derecha en semáforo.

Foto 64 Ave. Los Ángeles desde área de semáforo

VER UBICACIÓN EN "PLATE E" Pág.81



Foto 65 cruza por el canal

Foto 66 Ave. Los Ángeles desde área de semáforo

VER UBICACIÓN EN "PLATE E" Pág.81

Foto 67 Centro Avenida Los Ángeles hasta intersección con avenida del mismo nombre con la calle Cosmos

Foto 68 Centro Ave. Los Ángeles hasta intersección con avenida del mismo nombre con la calle Cosmos, en la foto aérea la Cosmos es la calle Malecón)