VER UBICACIÓN EN "PLATE J" Pág.104

**Foto 111** Adquisición en PR-190 - Propiedades modernas




**Foto 112-113** Adquisición de Propiedades modernas

Nota: Área de adquisición frente a la escuela Inés María Mendoza, Sector Sabana Abajo, PR-190.

VER UBICACIÓN EN "PLATE J" Pág.104

**Foto 114** Calle sin salida en área de adquisición

**Foto 115** Adquisición en PR-190 – calle sin salida al lado de la escuela Inés María Mendoza.

## 8.2.11 Plate X

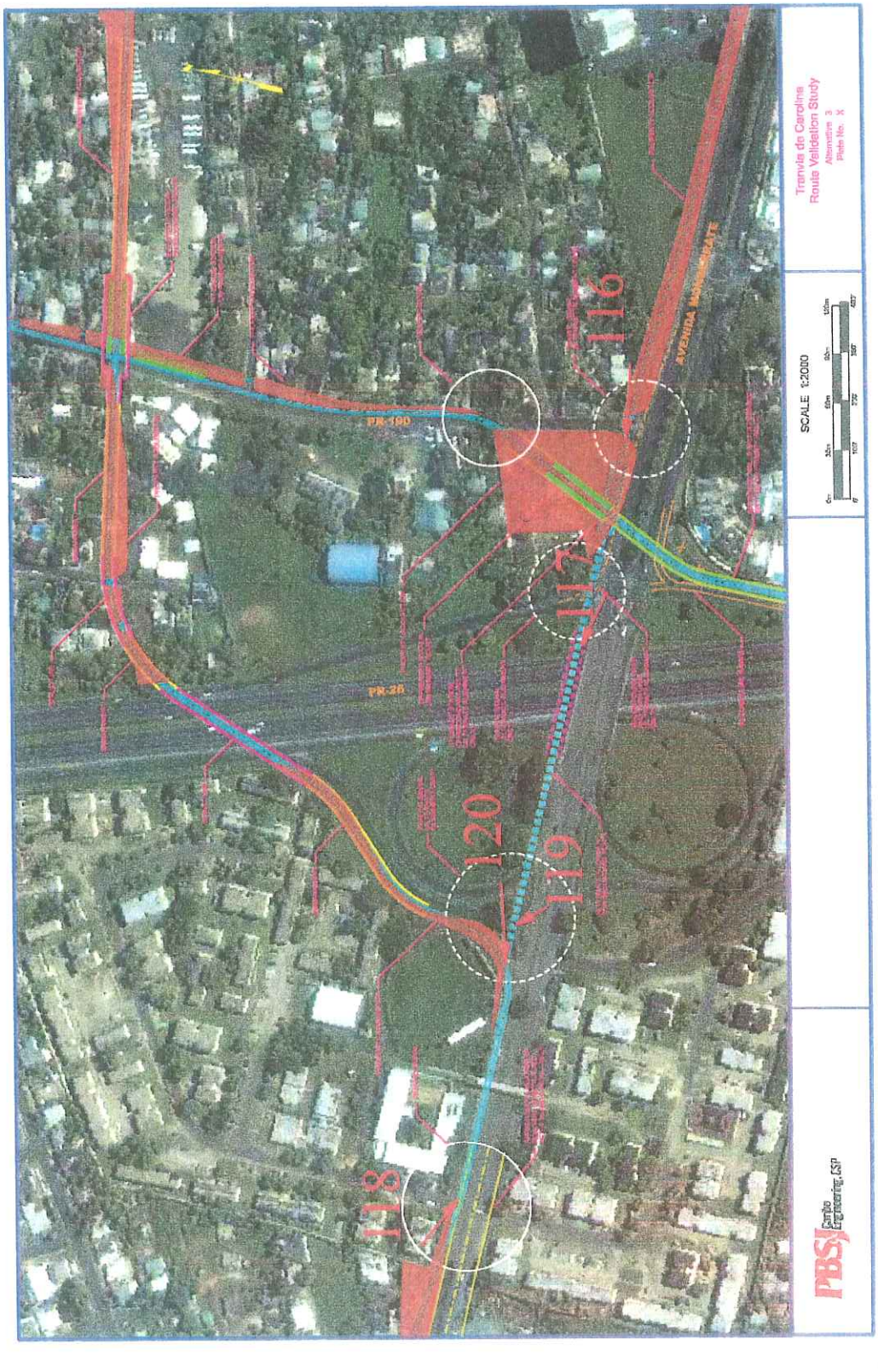
Tranvia de Carolina
Route Validation Study
Alternative 3
Plate No. X
SCALE 1:2000
116
117
118
119
120
PR-190
PR-26
AVENIDA MONUMENTAL
PBSJ Campo Engineering, CSP
...\420010-00\Transit\sheetX.dgn 10/11/2006 3:52:40 PM

VER UBICACIÓN EN "PLATE X" Pág.112

**Foto 116** En ruta del tranvía Ave. Monserrate Adquisición de sector público, áreas impactadas por desarrollo de vías públicas. Foto hacia el oeste.

**Foto 117** Puente de la Avenida Monserrate

VER UBICACIÓN EN "PLATE X" Pág.112

**Foto 118** De la Ave. Monserrate hacia el este.

**Foto 119** Salida de Ave. Monserrate hacia la PR-26

**VER UBICACIÓN EN "PLATE X" Pág.112**

**Foto 120** Continuación salida Ave. Monserrate.

**Propiedades en adquisición Plate X:** Corresponde a estructuras modernas, aceras y algunas áreas paralelas a la vía pública.

**Plate No. W 1ra.**

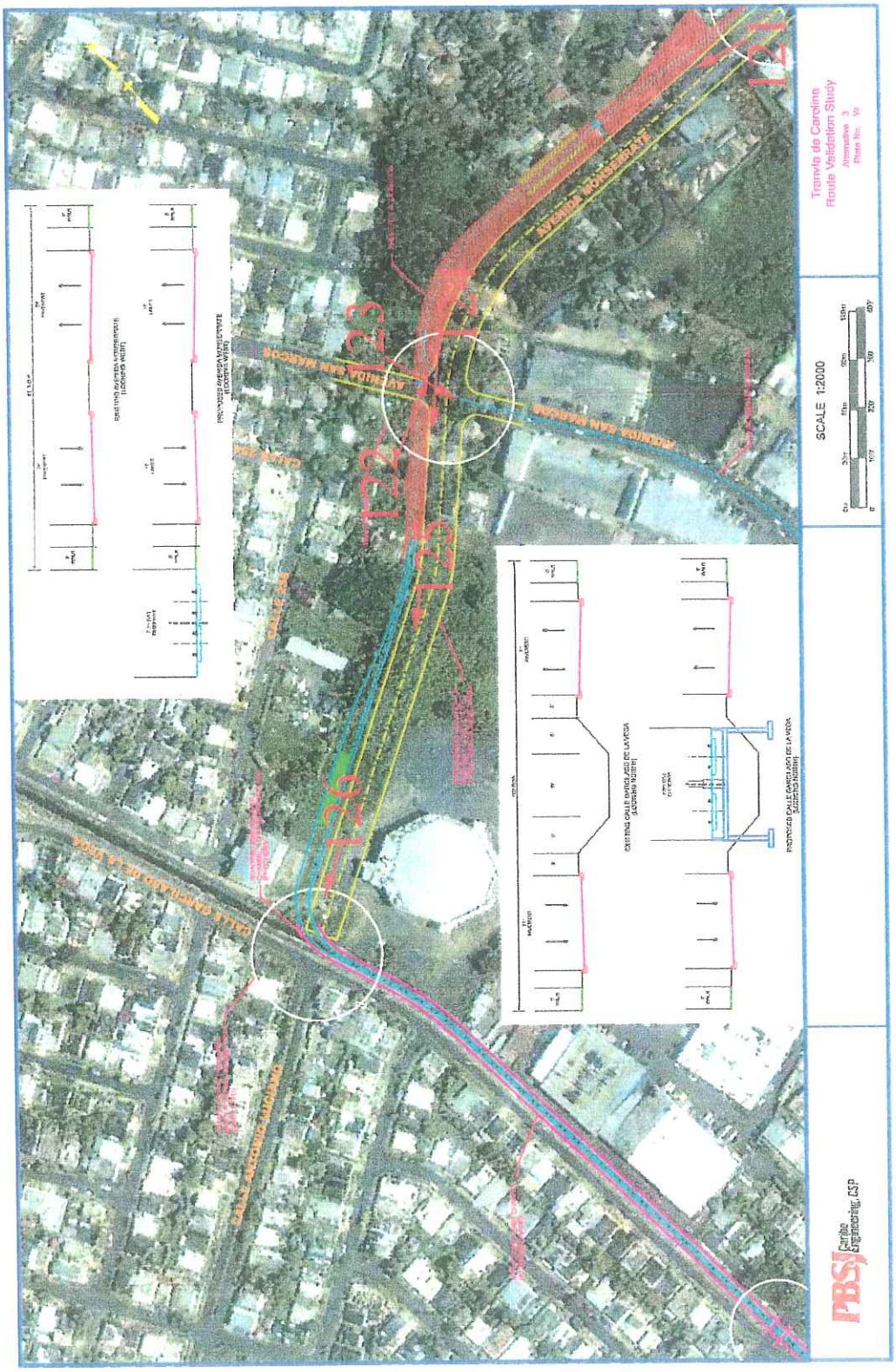

VER UBICACIÓN EN "PLATE W" Pág.116

**Foto 121** Desde int. Ave. San Marcos hacia el Este

**Foto 122** Avenida San Marcos hacia el Sureste

VER UBICACIÓN EN "PLATE W" Pág.116

**Foto 123** Continuación ruta Ave. Monserrate desde la Intersección San Marcos hacia el Suroeste.

**Foto 124** Avenida Monserrate final, calle sin salida

**VER UBICACIÓN EN "PLATE W" Pág.116**

**Foto 125** Avenida Monserrate final, calle sin salida

**Foto 126** Final calle sin salida Ave. Monserrate

**Propiedad en adquisición Plate W:** Terrenos baldíos e infraestructura moderna del desarrollo urbano.

Plate No. Y

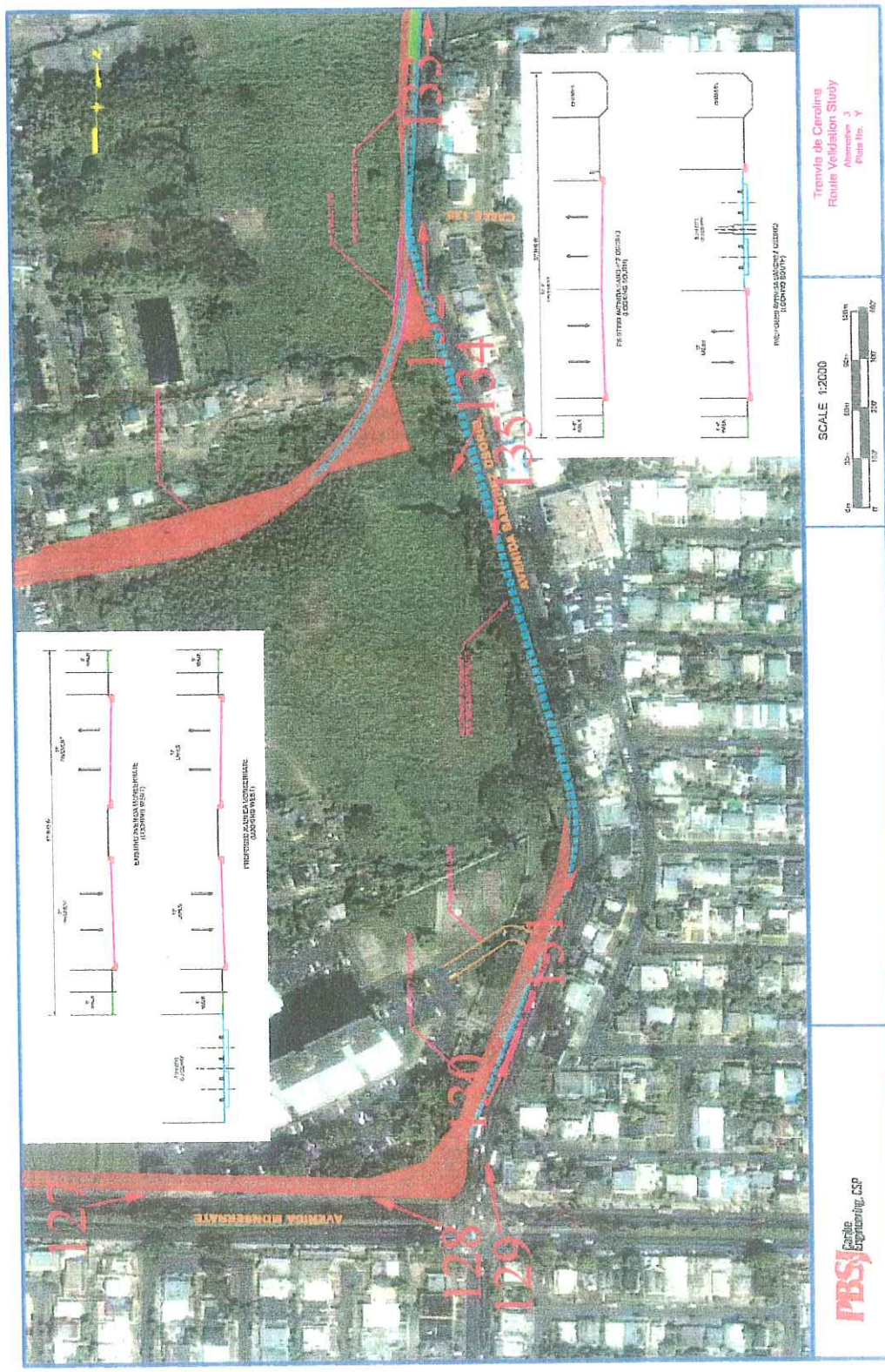
Tranvía de Carolina
Route Validation Study
Alternative 3
Plate No. Y
SCALE 1:2000
PBSJ Carlile Engineering, CSP
AVENIDA MONSERRATE
127
128
129
130
131
132
133
134
135

VER UBICACIÓN EN "PLATE Y" Pág.120

**Foto 127** Avenida Monserrate hacia el Este.

**Foto 128** Avenida Monserrate, hacia el Oeste.

VER UBICACIÓN EN "PLATE Y" Pág.120

**Foto 129** Al fondo la Avenida Sánchez Osorio.

**Foto 130** Avenida Sánchez Osorio en ruta.

VER UBICACIÓN EN "PLATE Y" Pág.120




**Foto 131** Avenida Sánchez Osorio en ruta.




**Foto 132** Avenida Sánchez Osorio en ruta

VER UBICACIÓN EN "PLATE Y" Pág.120

**Foto 133** Avenida Sánchez Osorio en ruta

**Foto 134** Avenida Sánchez Osorio en ruta

VER UBICACIÓN EN "PLATE Y" Pág.120

**Foto 135** Avenida Sánchez Osorio en dirección contraria de la ruta.

**Propiedades en adquisición Plate Y:** Consiste de áreas paralelas a las vías públicas e infraestructura existente. Pasa también paralelo a un área de mangle.

## Plate No. Z

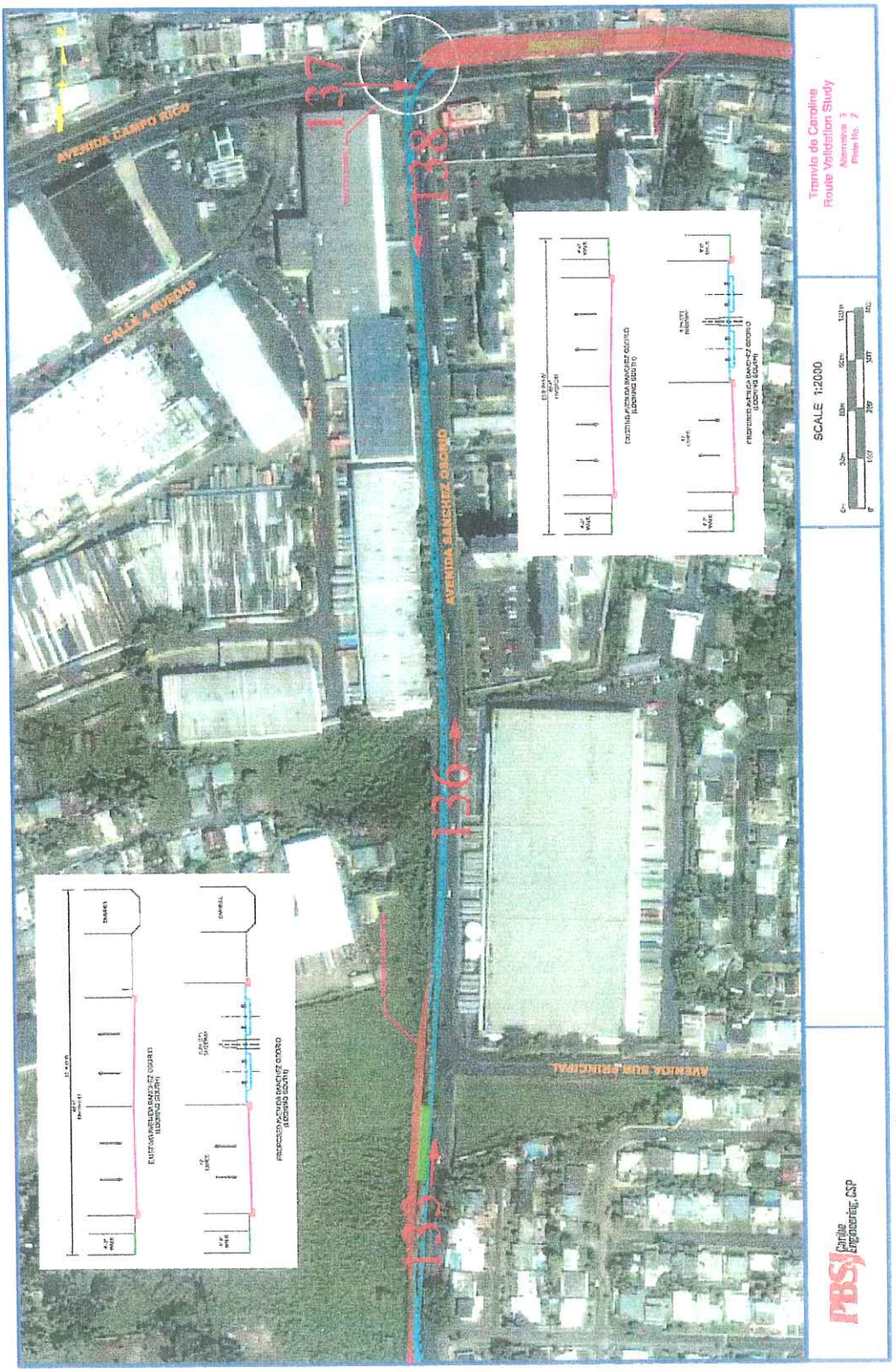
AVENIDA CAMPO RICO
CALLE A NUEVOS
AVENIDA SANCHEZ OSORIO
AVENIDA JUAN PRINCIPAL
137
138
136
135
Tranvia de Caroline
Route Validation Study
SCALE 1:2000
PBSJ

VER UBICACIÓN EN "PLATE Z" Pág.126

**Foto 136** Avenida Sánchez Osorio

**Foto 137** Avenida Sánchez Osorio en intersección con Avenida Campo Rico, hoy José Sánchez Vilella.

VER UBICACIÓN EN "PLATE Z" Pág.126

**Foto 138** Avenida Sánchez Osorio

Plate No. AA

139c
139b
139a
137
AVENIDA CAMPO RICO
AVENIDA SANCHEZ OSORIO
AVENIDA GALICIA
CALLE 122
CALLE 120
Tranvía de Carolina
Route Validation Study
SCALE 1:2000
PBSJ Carrillo Engineering, CSP

VER UBICACIÓN EN "PLATE AA" Pág.129

**Foto 139a** Avenida Campo Rico, hoy Sánchez Vilella




**Foto 139b** Avenida Campo Rico dirección este

VER UBICACIÓN EN "PLATE AA" Pág.129

**Foto 139c** Avenida Campo Rico dirección este

Plate No. BB

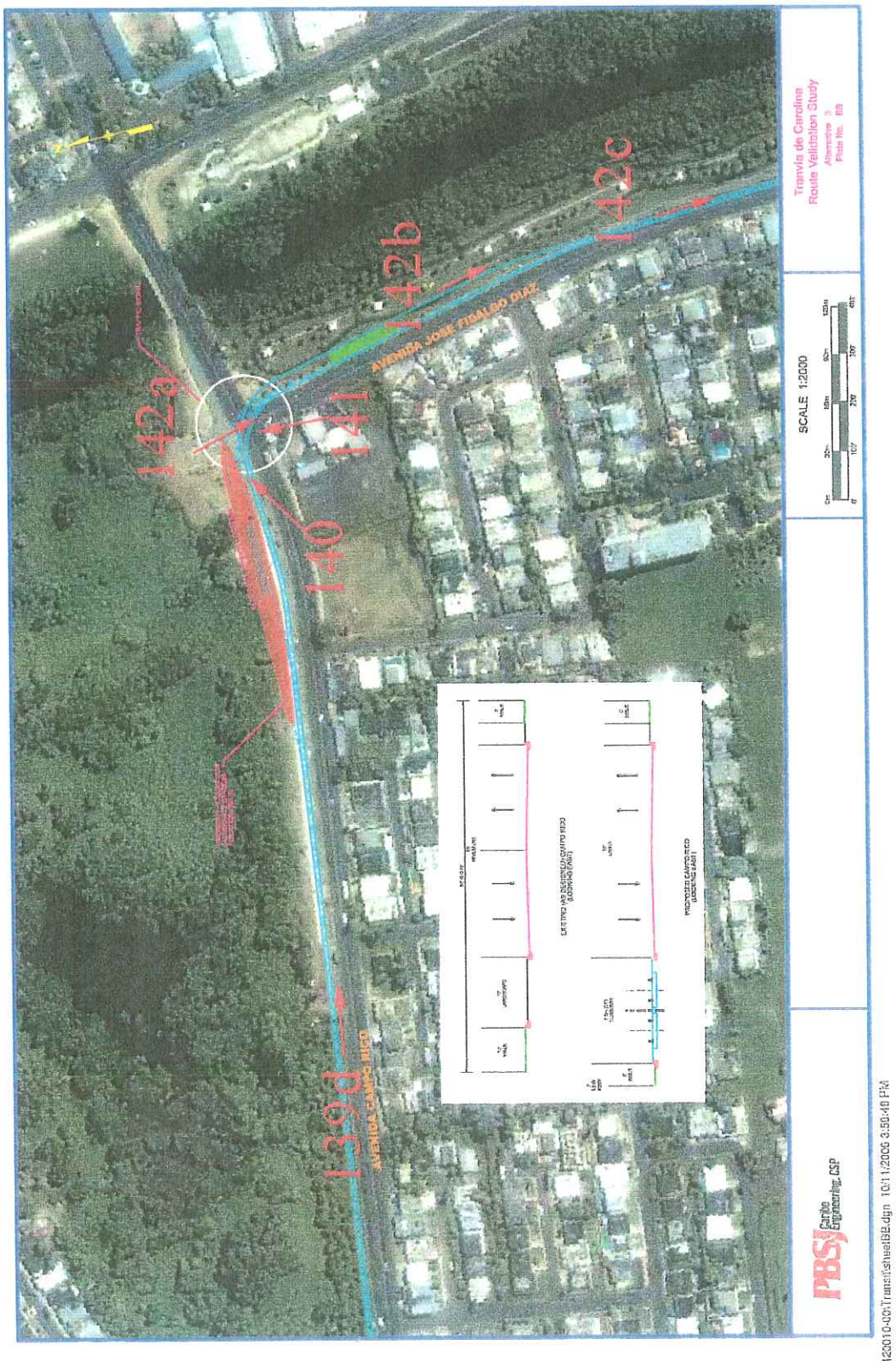
142a
141
140
142b
142c
139d
AVENIDA JOSE FIDALGO DIAZ
AVENIDA CARLOS CHARDON
Tranvía de Carolina
Route Validation Study
SCALE 1:2000
PBSJ

VER UBICACIÓN EN "PLATE BB" Pág.132

**Foto 139d** Hacia el Parque y Museo del niño

**Foto 140** Entrada al Parque y Museo del niño

VER UBICACIÓN EN "PLATE BB" Pág.132

**Foto 141** Entrada al Parque y Museo del Niño

**Foto 142a** Propiedad en adquisición, a lo largo del parque en los límites con la verja. No existe estructuras, excepto la verja.

VER UBICACIÓN EN "PLATE BB" Pág.132

**Foto 142b** Propiedad para adquirir.

**Foto 142c** Adquirir propiedad en interior del parque.

## Plate No. DD

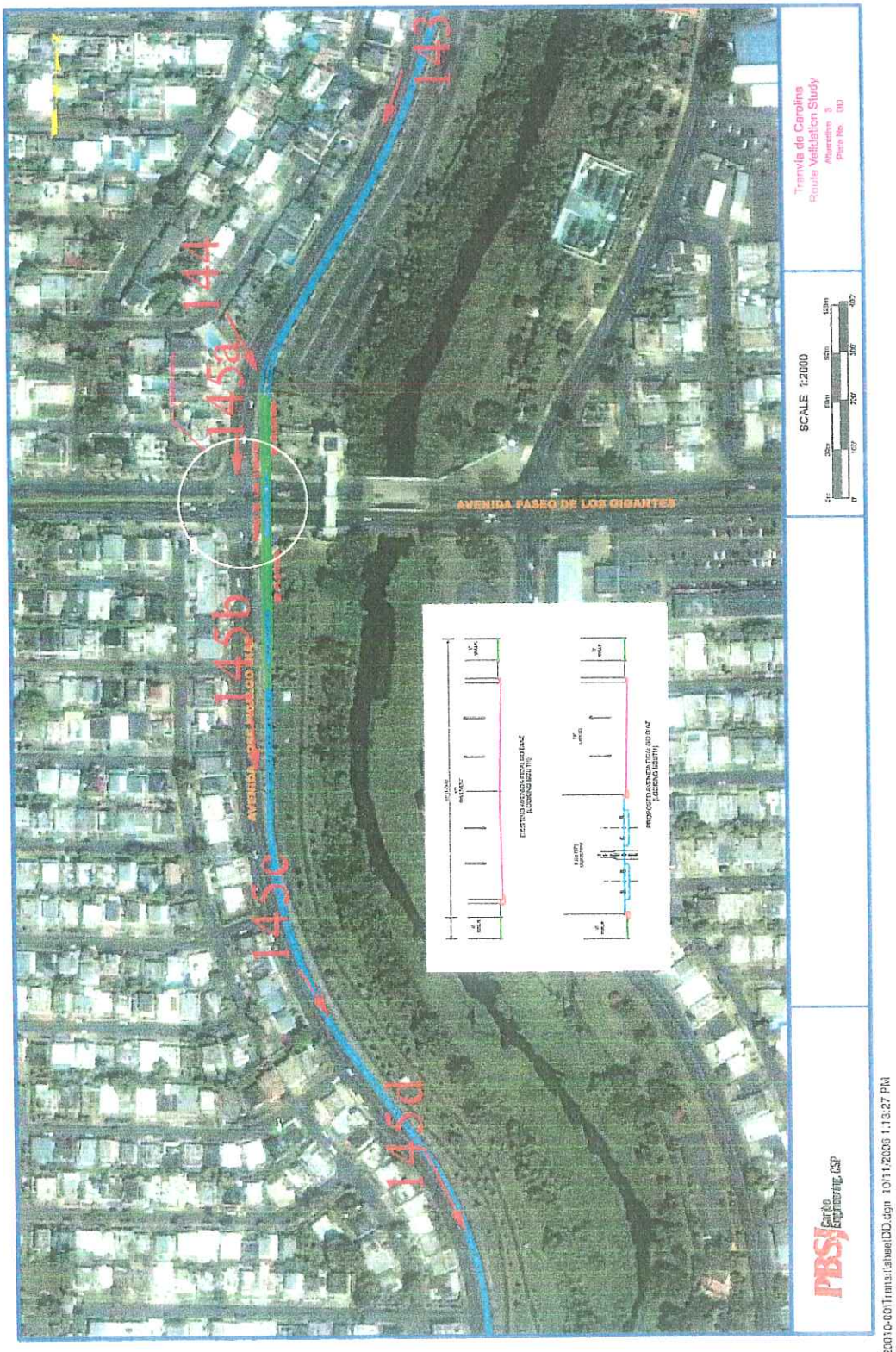
143
144
145a
145b
145c
145d
AVENIDA PASEO DE LOS GIGANTES
SCALE 1:2000
Tranvía de Carolina
Route Validation Study
Alternative 3
Plate No. DD
PBSJ

VER UBICACIÓN EN "PLATE DD" Pág.136

**Foto 143** Verja Parque Museo del niño

**Foto 144** Puerta de la Carolina

VER UBICACIÓN EN "PLATE DD" Pág.136

**Foto 145ª** Intersección Puerta de la Carolina

**Foto 145b** En ruta hacia el sur, Ave. Fidalgo.

VER UBICACIÓN EN "PLATE DD" Pág.136

**Foto 145c** Continuación en ruta

**Foto 145d** Continuación en ruta Ave. Fidalgo