SITIO
FRIM PANEL 0665
FUENTE FEDERAL EMERGENCY MANAGEMENT AGENCY
SCALE 1:20 000
FIGURA 8-A
G.I.G
GIG ENGINEERING & ENVIRONMENTAL
SOLUTIONS INC
P.O. BOX 1206 VEGA BAJA PR 00694

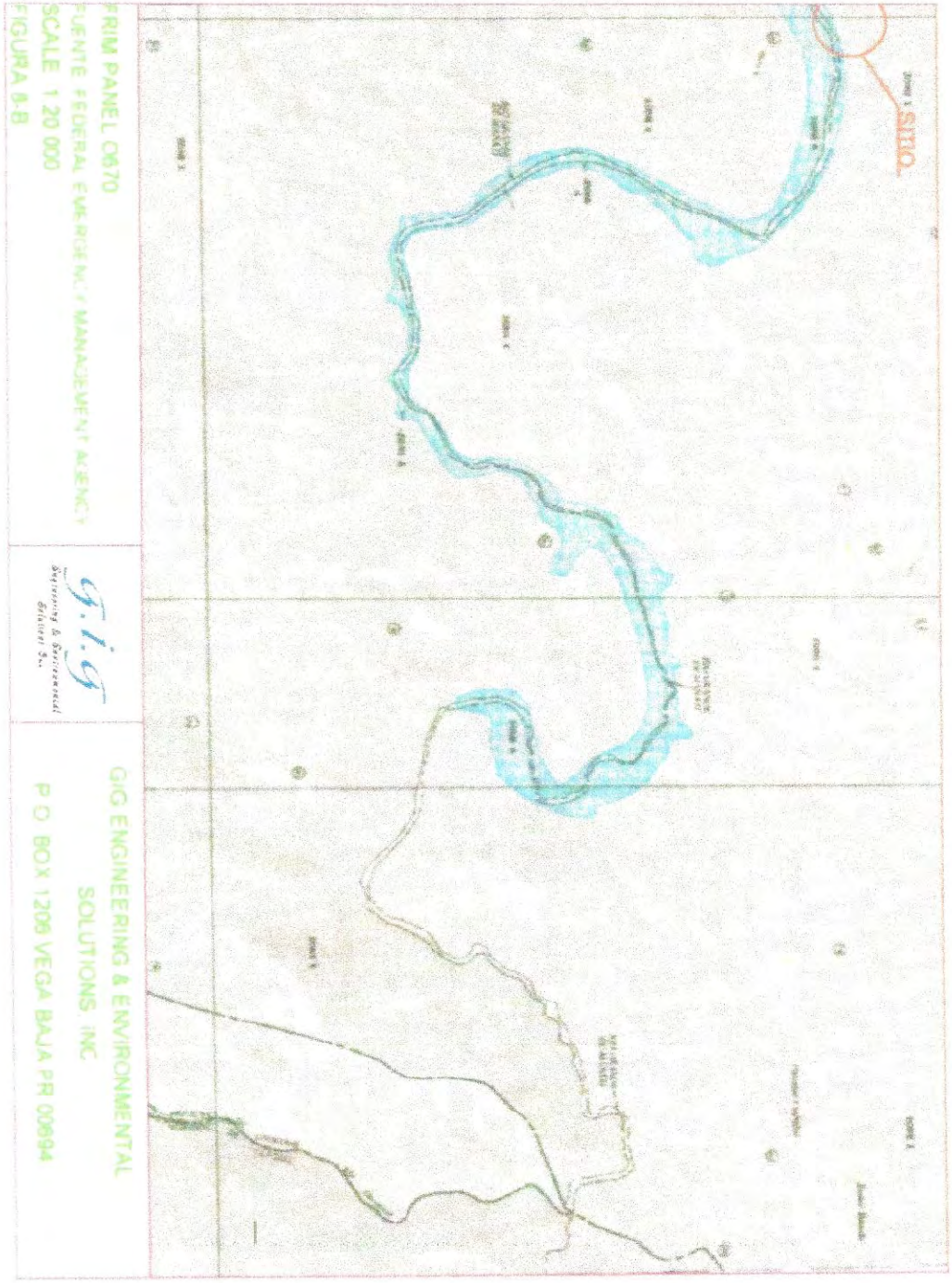
SITIO
FRIM PANEL 0670
FUENTE FEDERAL EMERGENCY MANAGEMENT AGENCY
SCALE 1:20 000
FIGURA 8-B
G.I.G
Engineering & Environmental Solutions Inc.
GIG ENGINEERING & ENVIRONMENTAL SOLUTIONS, INC
P.O. BOX 1206 VEGA BAJA PR 00694

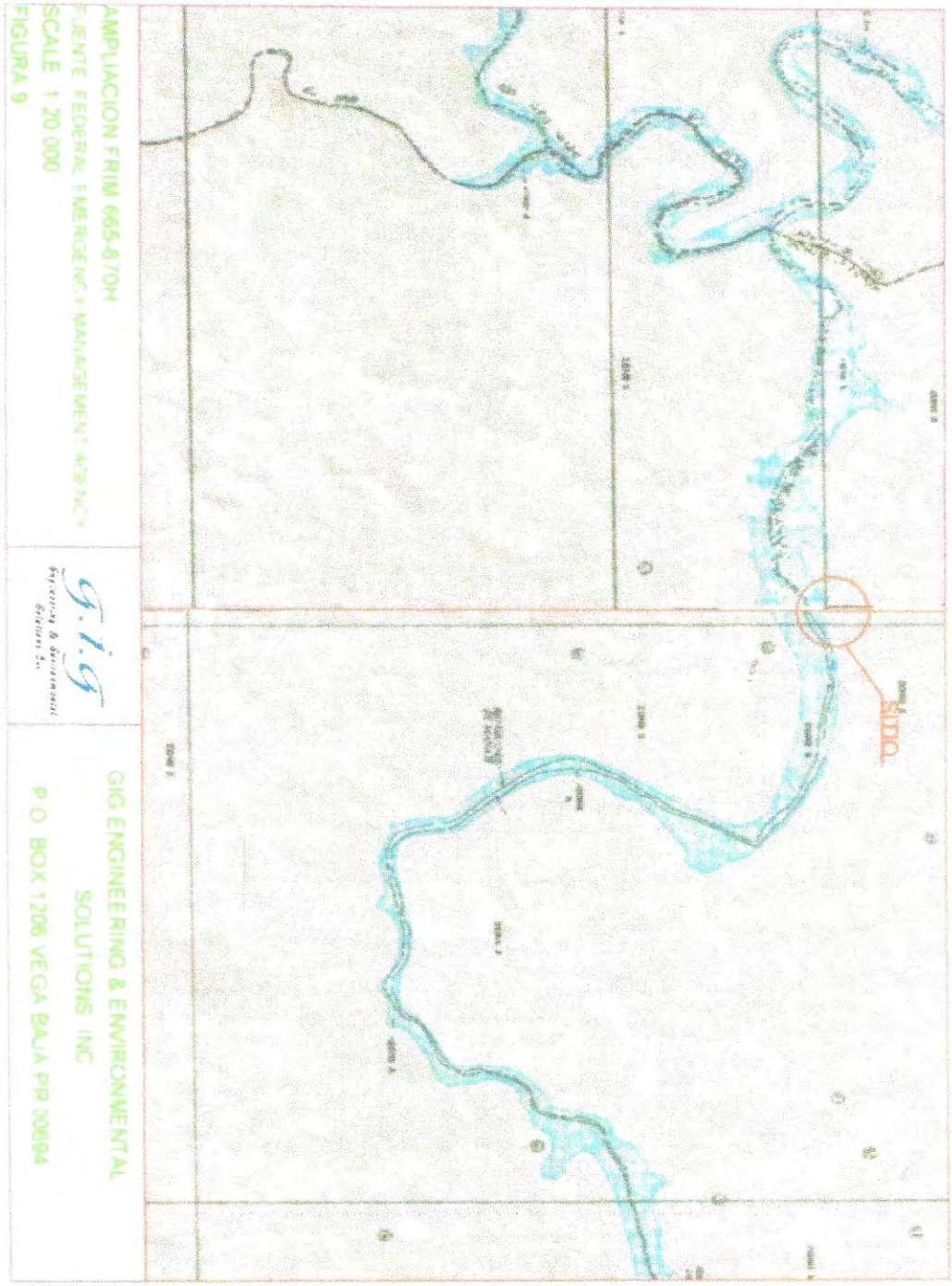
Site
AMPLIACION FRIM 665-670H
FUENTE FEDERAL EMERGENCY MANAGEMENT AGENCY
SCALE 1 20 000
FIGURA 9
G.I.G
GIG ENGINEERING & ENVIRONMENTAL
SOLUTIONS INC
P O BOX 1208 VEGA BAJA PR 00694

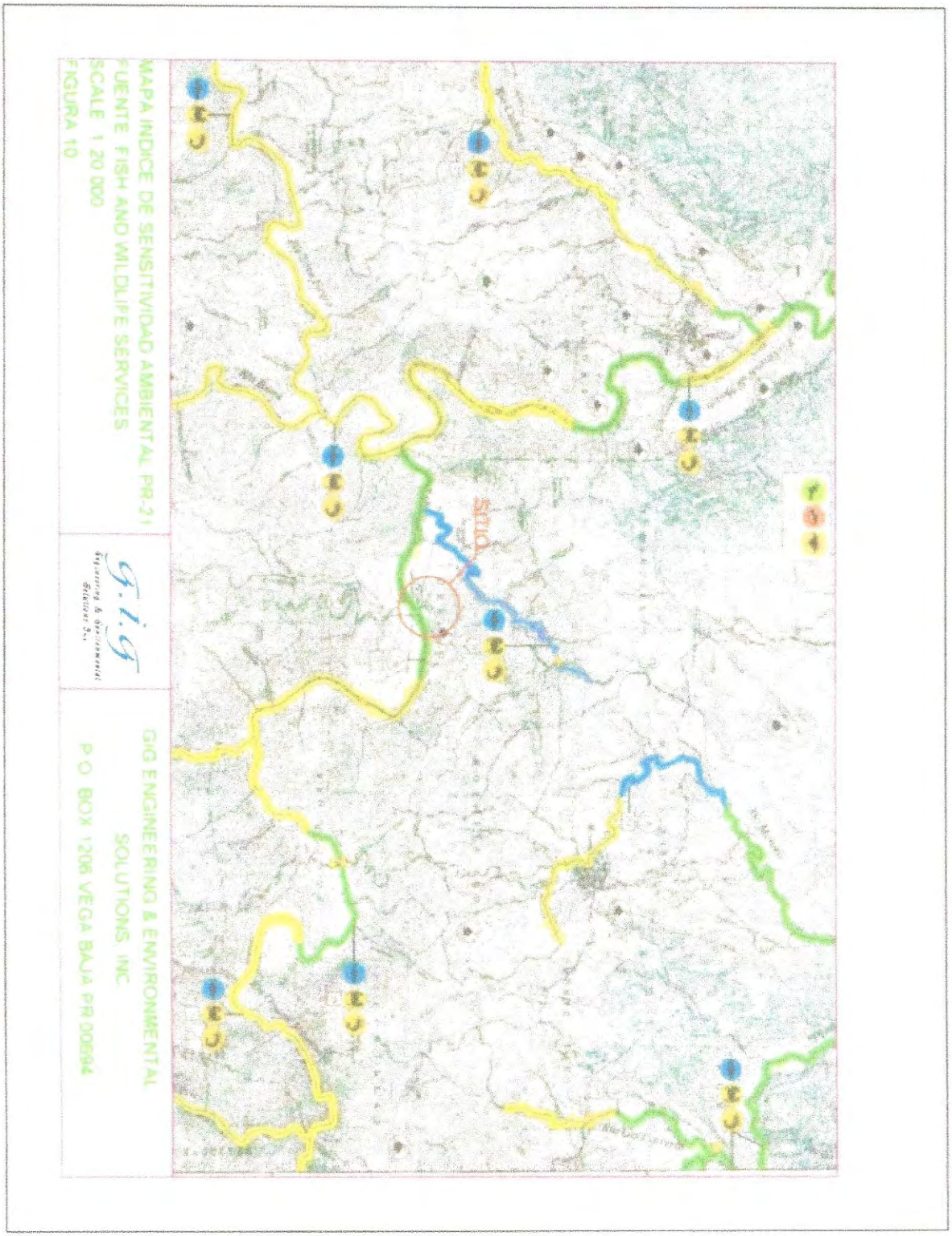
SITIO
MAPA INDICE DE SENSITIVIDAD AMBIENTAL PR-21
FUENTE FISH AND WILDLIFE SERVICES
SCALE 1:20 000
FIGURA 10
G.I.G
GIG ENGINEERING & ENVIRONMENTAL
SOLUTIONS, INC.
P.O. BOX 1206 VEGA BAJA PR 00694

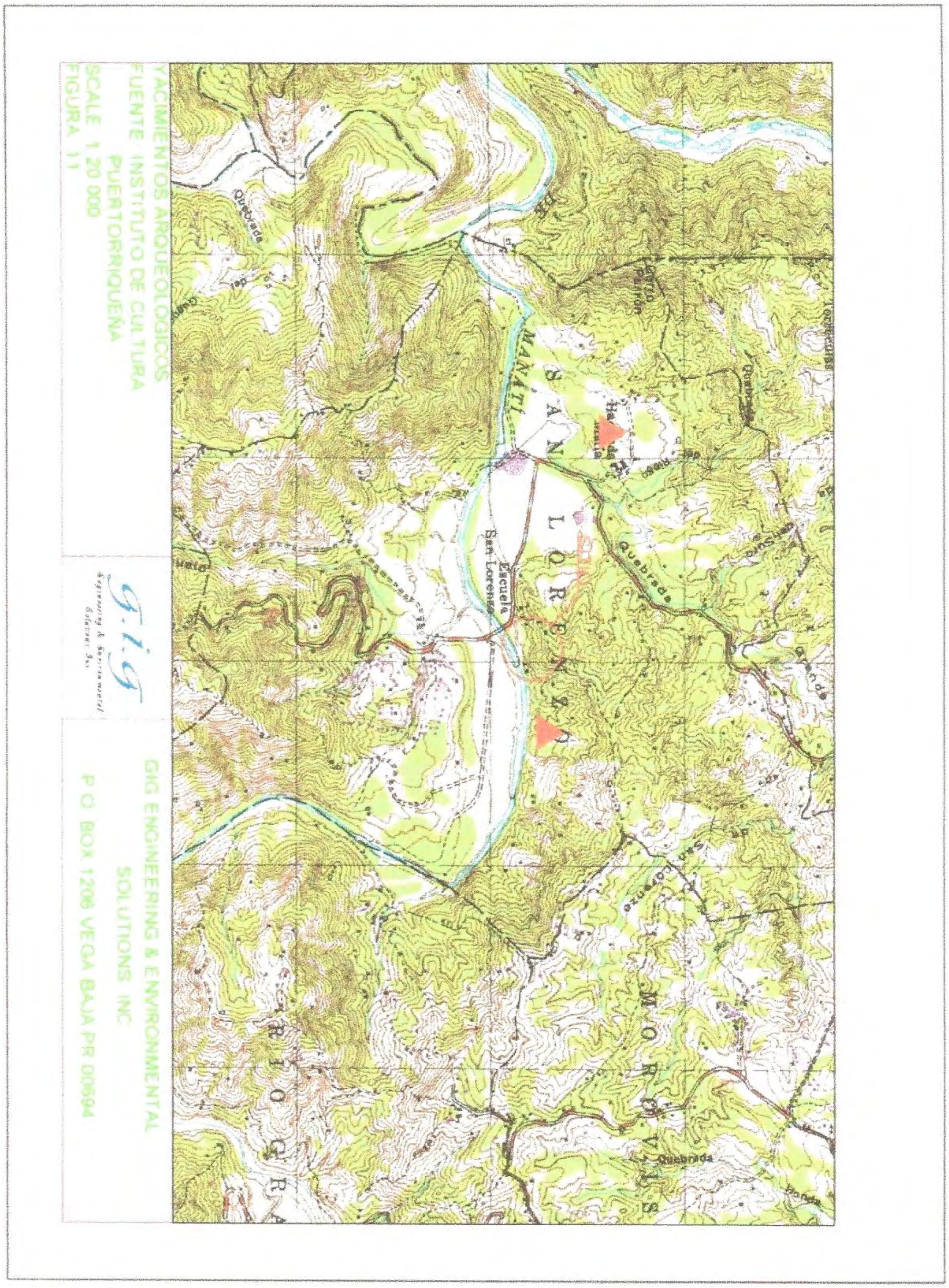
YACIMIENTOS ARQUEOLOGICOS
FUENTE INSTITUTO DE CULTURA PUERTORRIQUEÑA
SCALE 1:20 000
FIGURA 11
GIG ENGINEERING & ENVIRONMENTAL SOLUTIONS INC
P.O. BOX 1206 VEGA BAJA PR 00694
MANATI
SAN LORENZO
Escuela San Lorenzo
MOROVIS
RIO GRANDE
Quebrada

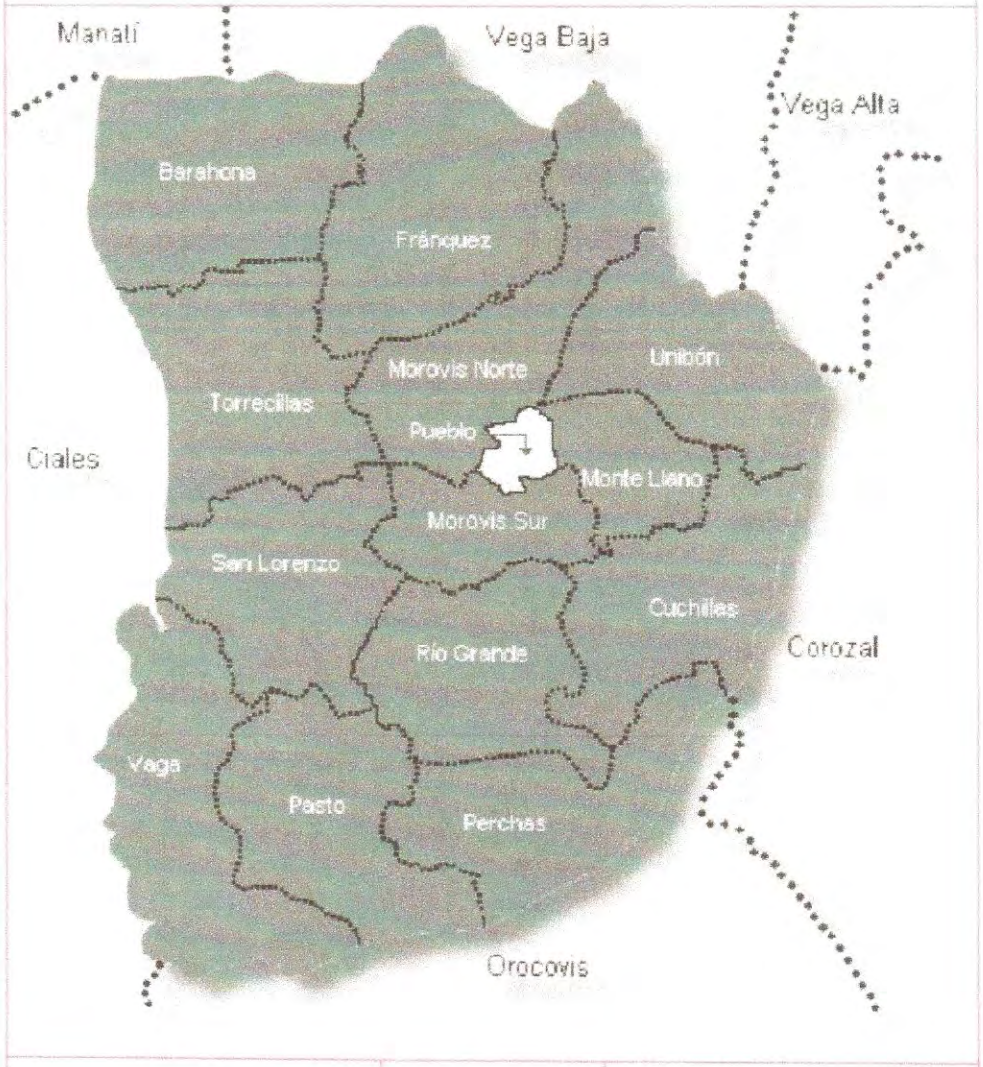


BARRIOS DEL MUNICIPIO DE MOROVIS
FUENTE: MUNICIPIOS DE PUERTO RICO MOROVIS
NOT TO SCALE
FIGURA 12

g.i.g
Engineering & Environmental Solutions Inc.

GIG ENGINEERING & ENVIRONMENTAL SOLUTIONS INC
P.O. BOX 1208 VEGA BAJA PR 00694

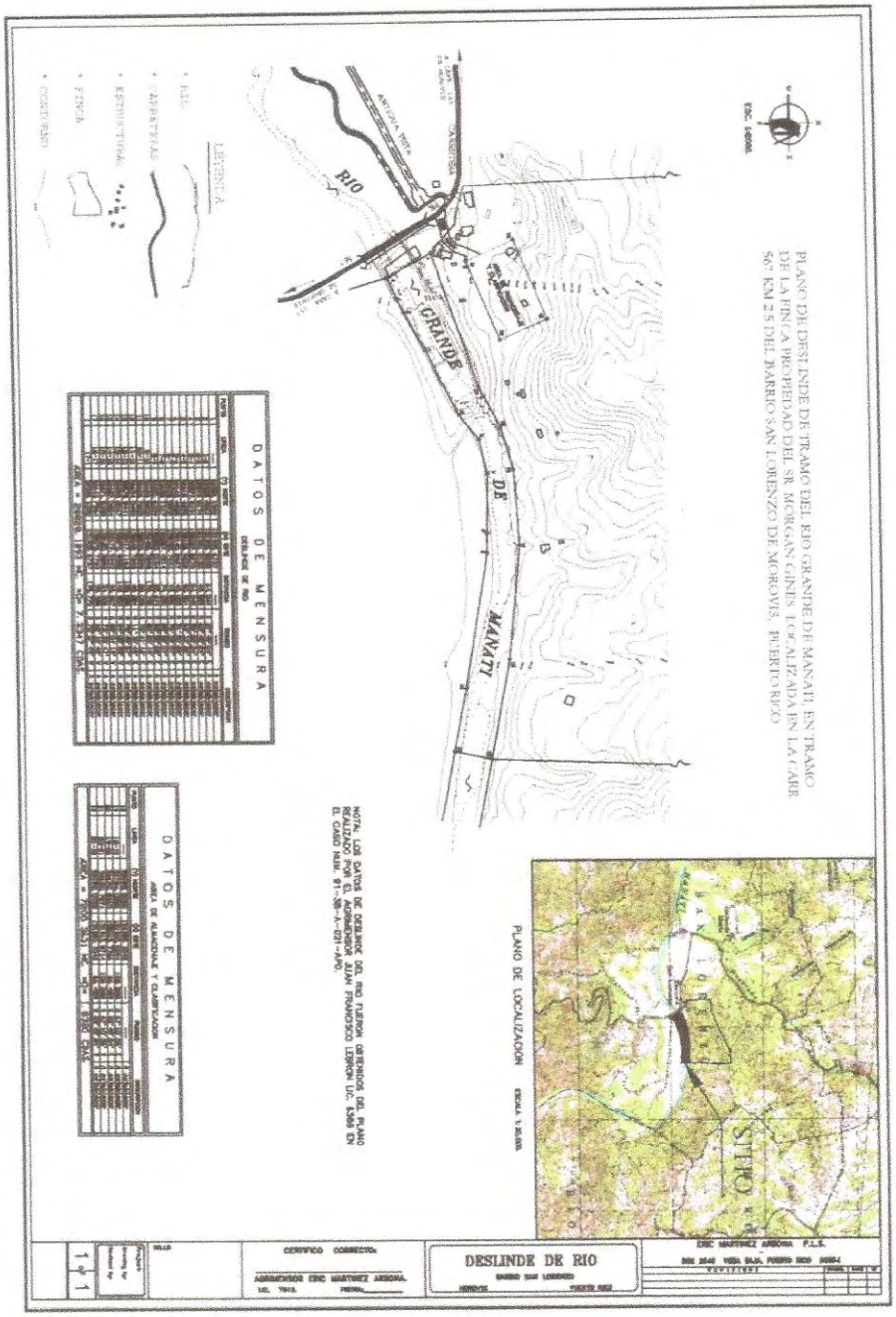
PLANO DE DESLINDE DE TRAMO DEL RIO GRANDE DE MANATI EN TRAMO
DE LA FINCA PROPIEDAD DEL SR. MORGANS GINES LOCALIZADA EN LA CARR.
567 KM 2.5 DEL BARRIO SAN LORENZO DE MOROVIS, PUERTO RICO
RIO
GRANDE
DE
MANATI
LEYENDA
DATOS DE MENSURA
DATOS DE MENSURA
NOTA: LOS DATOS DE DESLINDE DEL RIO FUERON OBTENIDOS DEL PLANO
REALIZADO POR EL AGRIMENSOR JUAN FRANCISCO LEBRON LIC. 5369 EN
EL CASO NUM. 91-38-A-021-APO.
PLANO DE LOCALIZACION
SITIO
DESLINDE DE RIO
CERTIFICO CORRECTO:
AGRIMENSOR ERIC MARTINEZ ARBONA.
ERIC MARTINEZ ARBONA P.L.S.

FIGURA 13

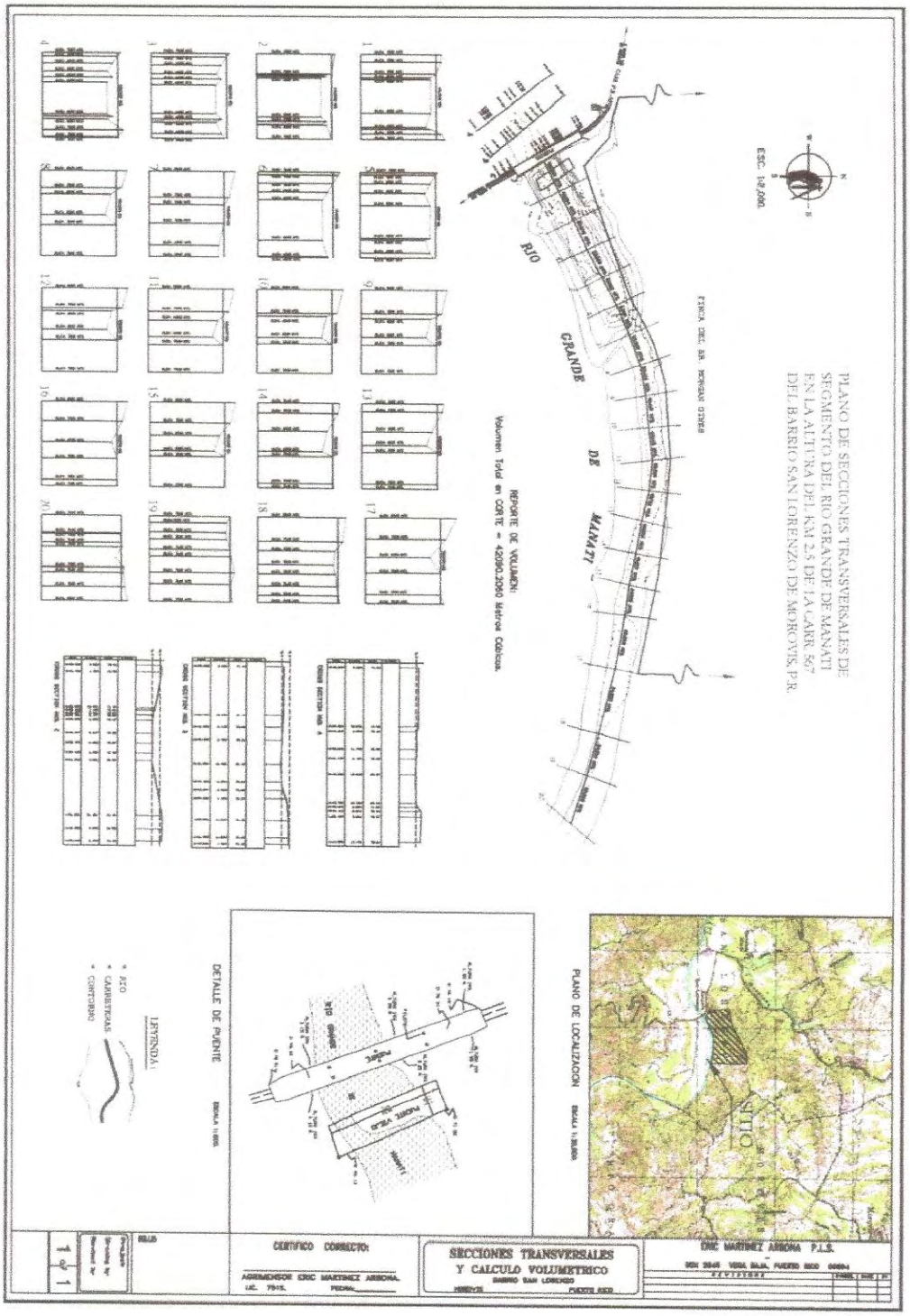
PLANO DE SECCIONES TRANSVERSALES DE SEGMENTO DEL RIO GRANDE DE MANATI EN LA ALTURA DEL KM 2.5 DE LA CARR. 567 DEL BARRIO SAN LORENZO DE MOROVIS, P.R.
ESC. 1:2,000
RIO GRANDE DE MANATI
REPORTE DE VOLUMEN:
Volumen Total en CORTE = 42090.3090 Metros Cúbicos.
DETALLE DE PUENTE
PLANO DE LOCALIZACION
LEYENDA
RIO
CARRETERAS
CONTORNO
CERTIFICO CORRECTO:
SECCIONES TRANSVERSALES Y CALCULO VOLUMETRICO
ERIC MARTINEZ ARMONA P.L.S.

FIGURAS: 14