AUTORIDAD DE CARRETERAS Y TRANSPORTACION

CORREDOR HATILLO - AGUADILLA

DECLARACIÓN DE IMPACTO AMBIENTAL

PRELIMINAR

APÉNDICES

VOLUMEN III

E. Estudio Socio-Económico y Análisis de Justicia Ambiental

F. Estudio de Vaquerías

G. Resumen Estudio Arqueológico

H. Informe Transporte Colectivo

MAYO 2007

Departamento de Transportación y Obras Públicas

ABAJO VISTA DE ACERCAMIENTO DE LOS TRES GRABADOS RUPESTRES DE MAYOR TAMAÑO. (7836-36 X-V –28)

Arte Rupestre en el Refugio Rocoso Moca 1

ABAJO ALJIBE DE LADRILLOS EN LA FINCA LUCENA A LA ALTURA DE LA ESTACIÓN [illegible] (0701-21)



Aljibe de ladrillos en la Finca Lucena

FOTOS DEL PALACETE DESPUÉS DEL FUEGO, 1993, EN INFORME DE VALORACIÓN INMUEBLE, POR OSCAR RIVERA SORRENTINI

INFORME DE VALORACION DE UN INMUEBLE PERTENECIENTE A DON JUAN LAVADIE EURITE

PETICIONARIO

HON. EUSTAQUIO VELEZ
ALCALDE MUNICIPIO DE MOCA
MOCA, PR

PREPARADO POR:

OSCAR RIVERA SORRENTINI
E.P.A. #239-M.I.E. #223
C.R.A. - S.C.V.

CONTROL # 9307

ANEXO "C"

DIAGRAMA DEL EDIFICIO
Escala 1"=20' o 1"=40'

B

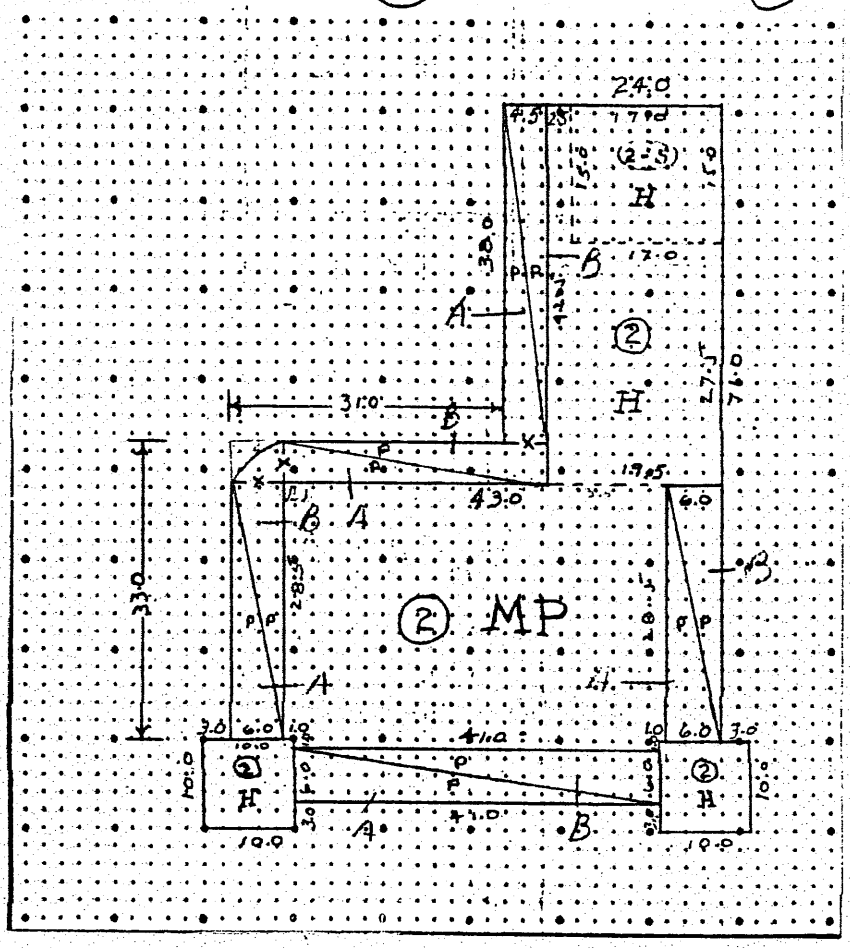

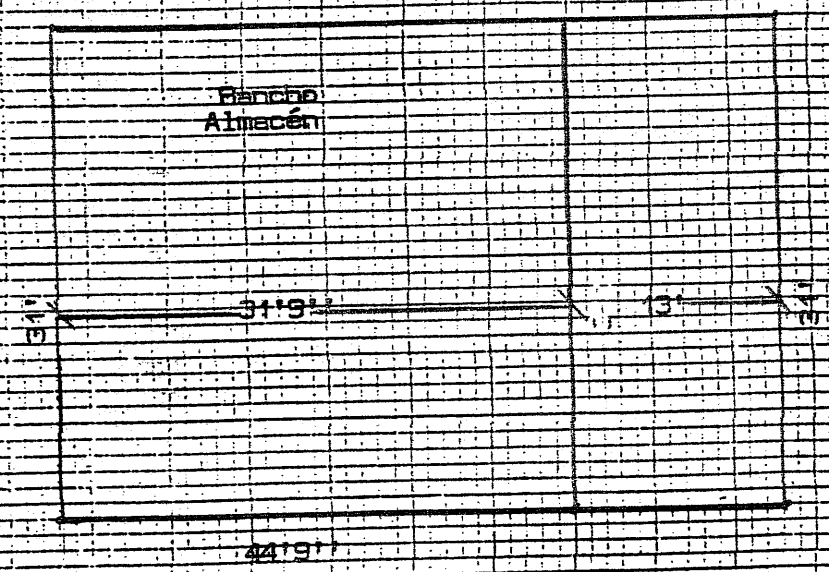
Rancho
Almacén
31'9"
13'
44'9"


33'6"
Caja de Agua
18'

ANEXO "D"

Fotografías de las Ruinas de la Edificación Residencial Casa Lavedie

Vista
del Frente
(Lado Norte)



Vista
Trasera
(lado Sur)



Fotografías continuación- estructura residencial en ruinas Casa Lavadie

Vista Lateral Este



Vista Lateral Oeste



Fotografías continuación- Rancho agrícola