Rodriguez Ramos, Reniel (2005)

The Crab-Shell Dichotomy Revisited: The LithicsSpeak Out. In *Ancient Borinquen: Archaeology and Ethnohistory of Native Puerto Rico*, edited by Peter E. Siegel, pp. 1-54, University of Alabama Press, Tuscaloosa

Rodríguez, Miguel (1997).

PRSHPO, #09-02-97-00

Estudio Arqueológico Fases 1A-1B: Plan de Facilidades para el Municipio de Culebra. Report to Autoridad de Acueductos y Alcantarillados, CMA Architects and Engineers.

Rodríguez Ramos, Reniel and Jaime Pagán (2005).

El Caribe en el Contexto del Circum-Caribe: Medio Siglo Mas Tarde. Paper presented at the 21st Congress of the InternationalAssociation for Caribbean Archaeology, Trinidad.

Rodríguez López, Miguel, Jaime Pagan, Elvis Babilonia

SHPO # 09-02-97-05 / IC-03-04-031997 Estudio Arqueológico Fase IA-IB. Plan de Facilidades para el Municipio de Culebra, Puerto Rico.

Rouse, Irving (1992).

The Tainos. Yale University Press, New Haven.

Rouse Irving

Porto Rican Prehistory Scientific Survey of Puerto Rico and the Virgin I slands I, New York Acadeny of Sciences New York 1952

Schlafer Ethel

Evaluación de Recursos Culturales, Parque Recreativo La Romana, Flamenco, culebra. CAT

Schlafer Ethel

Evaluación de Recursos Culturales, Extensión Villa Muñeco , Culebra CAT

Sepúlveda Rivera, Aníbal (2004).

Puerto Rico Urbano, Atlas Histórico de la Ciudad Puertorriqueña. Centro de Investigaciones CARIMAR y Departamento de Transportación y Obras Públicas. 4 Vol's., San Juan, Puerto Rico.

Thomas, Roland A. (1985).

Stage IA Cultural Resource Survey, Culebra Wastewater Facilities, Culebra Island, Puerto Rico. MAAR Associates, Inc. Submitted to CE Maguire, Inc PRSHPO, #10-02-84-01.

Tronolone, Carmine A.

IC- 84- 04-01 1984 Cultural Resource Reconnaissance Survey for Continued use of the A F W T F Complex, Culebra, Puerto Rico (N 62470-82-B7778).

Vega, Jesus (2003).

Terrestrial and Submerged Cultural Resources Survey, New Bridge at Lobina Channel, Culebra, Puerto Rico, Stage I. For Moreno Associates and the P.R.Highway and Transportation Authority. PRSHPO, #02-21-03-01.

U.S. Department of Agriculture, Soil Conservation Service (1977). *Soil Survey of Humacao Area of Eastern Puerto Rico*, U.S. Department of Agriculture and University of Puerto Rico College of Agriculture.

US Geological Service, Cuadrangulo de Culebra

Veloz Maggiolo, M. (1991).

Panorama histórico del Caribe precolombino, Edición del Banco Central de la República Dominicana, Santo Domingo.

Fuentes del Internet

Culebra & Vieques, al este de Puerto Rico
http://www.e-travelware.com/zdive/dvprico2.htm
Culebra, Puerto Rico. Guía de Viaje de la Isla de Culebra
http://www.islaculebra.com/esp/index.htm
Historia de Culebra
http://www.ortizal.com/culebra.html
http://areciboweb.50megs.com/pr/culebra.html
Oliver, J.R. 1992. Archaeology at Lower Camp. Culebra Island National Wildlife Refuge. Department of the Interior.
http://www.cr.nps.gov/seac/lower_camp/lc-index.htm

ANEJOS

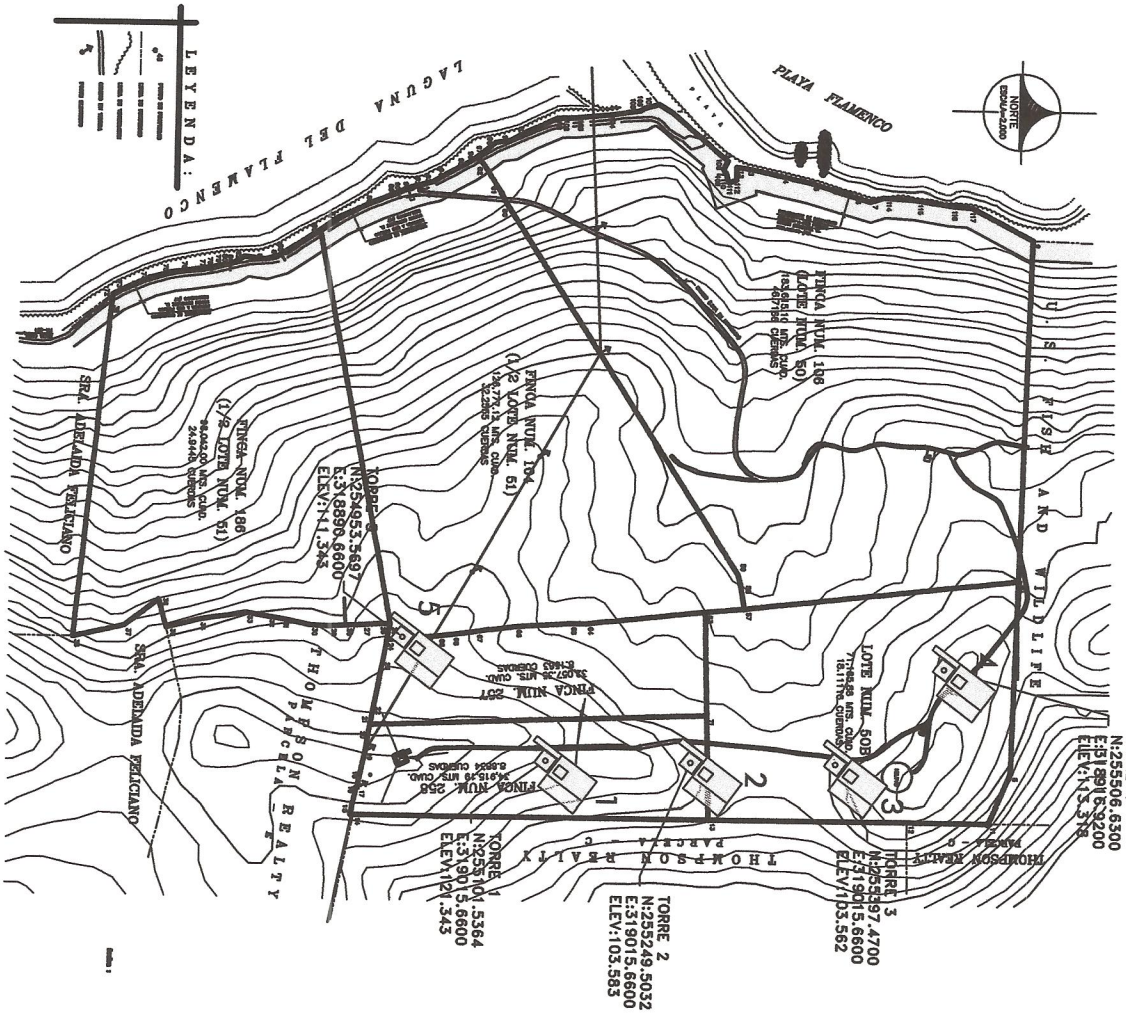

GEOMETRIC SITE PLAN

FLAMENCO WINDFARM

GEOMETRIC SITE PLAN

SHEET OF

DWG. ST-1.0 SCALE: AS SHOWN

windmar renewable energy

ALL DRAWINGS, SPECIFICATIONS AND OTHER DOCUMENTS PREPARED BY ING. CARLOS A. LAZARO LEON & ASOC., CSP FOR THIS PROJECT ARE ITS INTELLECTUAL PROPERTY AND ARE TO BE USED SOLELY FOR THIS PROJECT. ING. CARLOS A. LAZARO LEON SHALL BE DEEMED AS THE AUTHOR OF THESE DOCUMENTS AND RETAINS ALL RIGHTS OVER THEM INCLUDING COPYRIGHTS. THE USE OF THESE DOCUMENTS WITHOUT THE CONSENT OF THE AUTHOR IS PROHIBITED.
© COPYRIGHT 2010 BY ING. CARLOS A. LAZARO LEON & ASOC., CSP.

ING. CARLOS A. LAZARO LEON
& ASOC., CSP
Civil Engineers and Structural Consultants
705 Los Naranjos, Santurce, P.R. 00907

SYM	DESCRIPTION	DATE
	REVISIONS	

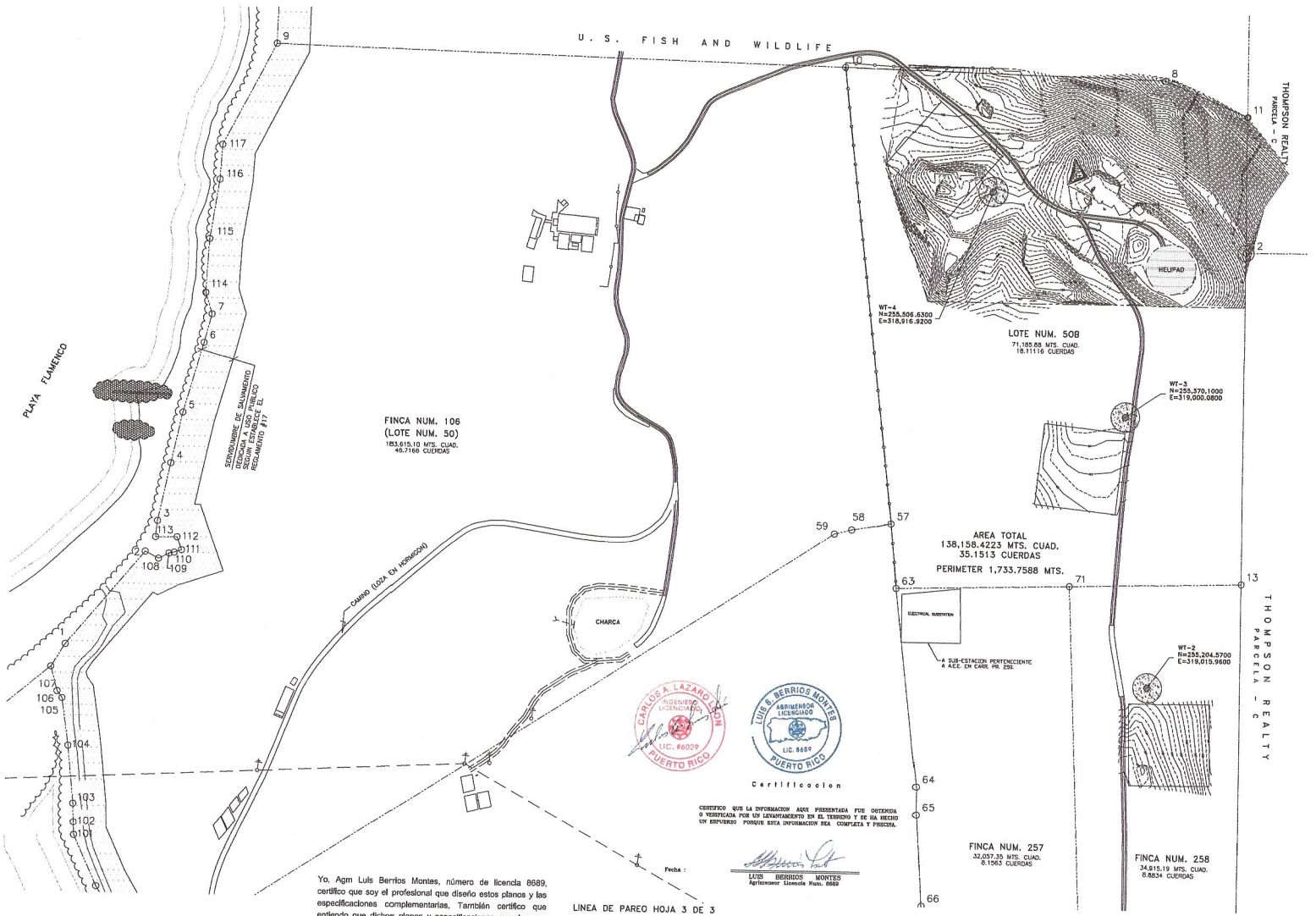

Certificacion

CERTIFICO QUE LA INFORMACION AQUI PRESENTADA FUE OBTENIDA O VERIFICADA POR UN LEVANTAMIENTO EN EL TERRENO Y SE HA HECHO UN ESFUERZO PORQUE ESTA INFORMACION SEA COMPLETA Y PRECISA.

Fecha :

LUIS BERRIOS MONTES
Agrimensor Licencia Num. 8689

Yo, Agm Luis Berrios Montes, número de licencia 8689, certifico que soy el profesional que diseño estos planos y las especificaciones complementarias. También certifico que entiendo que dichos planos y especificaciones cumplen con las disposiciones aplicables del Reglamento Conjunto y las disposiciones aplicables de los Reglamentos y Códigos de las Agencias, Juntas Reglamentadoras o Corporaciones Públicas con jurisdicción. Reconozco que cualquier declaración falsa o falsificación de los hechos que se haya producido sin conocimiento o por negligencia ya sea por mí, mis agentes o empleados, o por otras personas con mi conocimiento, me hacen responsable de cualquier acción judicial y disciplinaria por la OIGPe y otras autoridades competentes, incluyendo, pero sin limitarse, ala terminación de la participación en los procedimientos de certificación profesional en la OIGPe.

SYM	DESCRIPTION	DATE

REVISIONS

ING.CARLOS A. LAZARO LEON
& ASOC., CSP
Civil Engineers and Structural Consultants
705 Los Naranjos, Santurce, P.R. 00907

ALL DRAWINGS, SPECIFICATIONS AND OTHER DOCUMENTS PREPARED BY ING. CARLOS A. LAZARO LEON & ASSOC., CSP FOR THIS PROJECT ARE ITS INTELLECTUAL PROPERTY AND ARE TO BE USED SOLELY FOR THIS PROJECT. ING. CARLOS A. LAZARO LEON SHALL BE DEEMED AS THE AUTHOR OF THESE DOCUMENTS AND RETAINS ALL RIGHTS OVER THEM INCLUDING COPYRIGHTS. THE USE OF THESE DOCUMENTS WITHOUT THE CONSENT OF THE AUTHOR IS PROHIBITED.
© COPYRIGHT 2010 BY ING. CARLOS A. LAZARO LEON & ASOC., CSP.

windmar
renewable energy

FLAMENCO WINDFARM

PLANO TOPOGRAFICO

SHEET OF

DWNG. SI-1.0

SCALE: 1 : 1,000

Luis BERRIOS MONTES Y ASOCIADOS
AGRIMENSORES
CONSULTORES

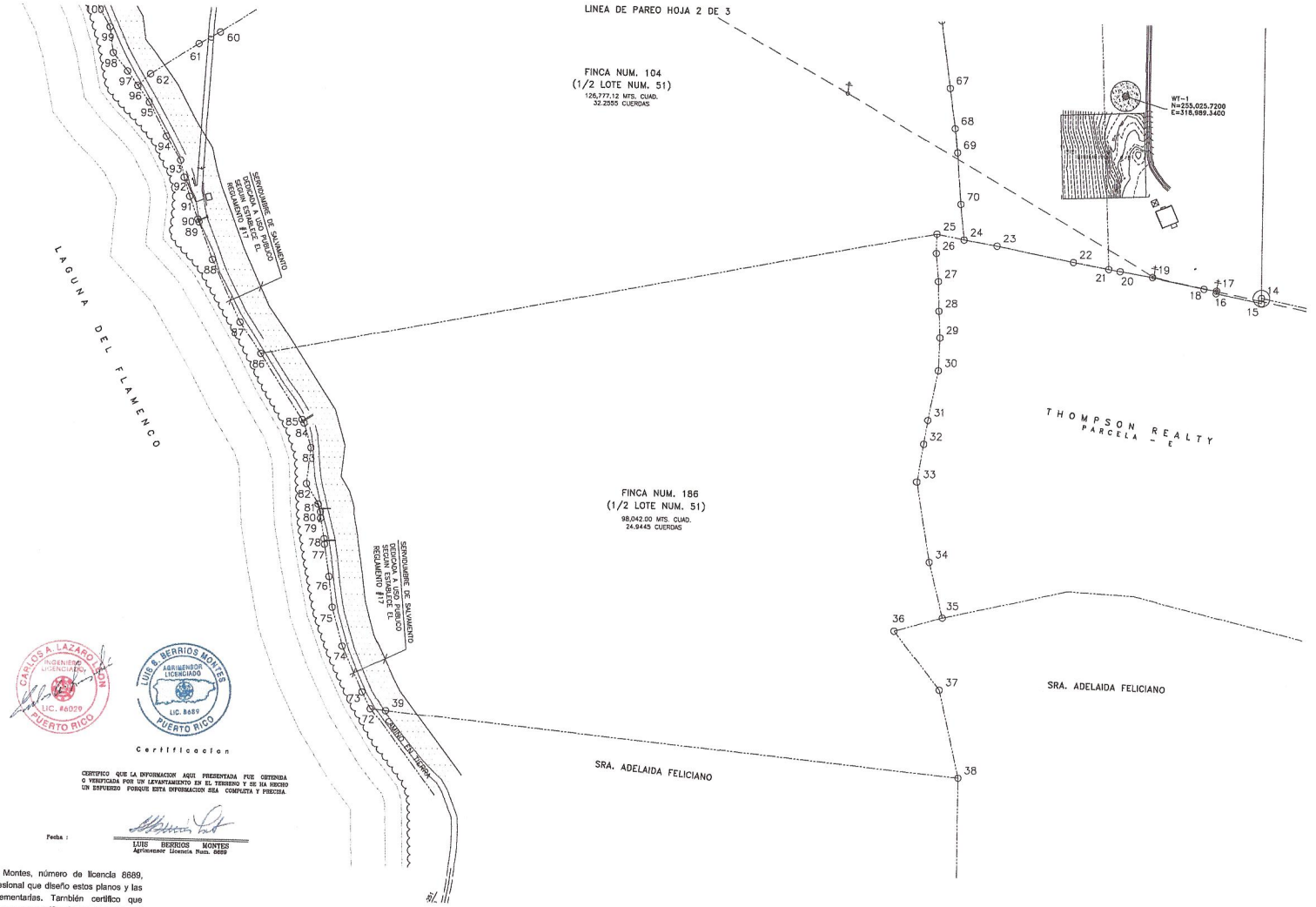

CARLOS A. LAZARO LEON
INGENIERO LICENCIADO
LIC. #6029
PUERTO RICO

LUIS B. BERRIOS MONTES
AGRIMENSOR LICENCIADO
LIC. 8689
PUERTO RICO

Certificacion

CERTIFICO QUE LA INFORMACION AQUI PRESENTADA FUE OBTENIDA O VERIFICADA POR UN LEVANTAMIENTO EN EL TERRENO Y SE HA HECHO UN ESFUERZO PORQUE ESTA INFORMACION SEA COMPLETA Y PRECISA.

Fecha :

LUIS BERRIOS MONTES
Agrimensor Licencia Num. 8689

Yo, Agm Luis Berrios Montes, número de licencia 8689, certifico que soy el profesional que diseño estos planos y las especificaciones complementarias. También certifico que entiendo que dichos planos y especificaciones cumplen con las disposiciones aplicables del Reglamento Conjunto y las disposiciones aplicables de los Reglamentos y Códigos de las Agencias, Juntas Reglamentadoras o Corporaciones Públicas con jurisdicción. Reconozco que cualquier declaración falsa o falsificación de los hechos que se haya producido sin conocimiento o por negligencia ya sea por mí, mis agentes o empleados, o por otras personas con mi conocimiento, me hacen responsable de cualquier acción judicial y disciplinaria por la OIGPe y otras autoridades competentes, incluyendo, pero sin limitarse, ala terminación de la participación en los procedimientos de certificación profesional en la OIGPe.

Luis BERRIOS MONTES Y ASOCIADOS
AGRIMENSORES
CONSULTORES

SYM	DESCRIPTION	DATE

REVISIONS

ING.CARLOS A. LAZARO LEON
& ASOC., CSP
Civil Engineers and Structural Consultants
Ave. Los Naranjos, Santurce, PR 00980

ALL DRAWINGS, SPECIFICATIONS AND OTHER DOCUMENTS PREPARED BY ING. CARLOS A. LAZARO LEON & ASSOC., CSP FOR THIS PROJECT ARE ITS INTELLECTUAL PROPERTY AND ARE TO BE USED SOLELY FOR THIS PROJECT. ING. CARLOS A. LAZARO LEON SHALL BE DEEMED AS THE AUTHOR OF THESE DOCUMENTS AND RETAINS ALL RIGHTS OVER THEM INCLUDING COPYRIGHTS. THE USE OF THESE DOCUMENTS WITHOUT THE CONSENT OF THE AUTHOR IS PROHIBITED.
© COPYRIGHT 2010 BY ING. CARLOS A. LAZARO LEON & ASOC., CSP.

windmar
renewable energy

FLAMENCO WINDFARM

PLANO TOPOGRAFICO

SHEET OF

DWNG. SI-2.0

SCALE: 1 : 1,000