RESUMEN ARQUEOLÓGICO DEL MUNICIPIO DE FLORIDA

La geografía del municipio de Florida está dominada por mogotes de carso hacia el norte y el piedemonte de la Cordillera Central hacia el sur del municipio. Su historial previo como barrio interior de Manatí y luego Barceloneta implicó poca actividad de desarrollo en tiempos históricos. Sin embargo, las pocas investigaciones efectuadas desde su formación independiente en 1971 apuntan la presencia de recursos arqueológicos prehistóricos distintivos, como lo son las cuevas del Convento (FA0100002) y Mochoco (FA0100004), donde se encuentran variados petroglifos que aún continúan ameritando estudio por parte de investigadores expertos. También se encuentra allí otro sitio, aún sin nombrar (FA0100003), donde se ha encontrado cerámica y lítica en un depósito entre dos mogotes, preliminarmente asociado con culturas indígenas tardías.

Hasta el momento se ha identificado sólo un sitio arqueológico histórico en el municipio, marcado por la chimenea de la antigua hacienda azucarera Cardona (FA0100001), evidencia del conocido historial agrícola de Florida. En base a estas propiedades históricas se puede esbozar la importancia de efectuar investigaciones adicionales para ampliar el conocimiento habido sobre este municipio.

Listado de Sitios Arqueológicos en el Municipio de Florida

TAG*	Nombre del Sitio
FA0100001	H-8, Hacienda Cardona
FA0100002	Cueva Convento (antes BT-2, BA0100002)
FA0100003	PRFL001
FA0100004	Cueva Mochoco

* TAG es el código de recurso utilizado por la Oficina Estatal de Conservación Histórica.

FA0100001, Hacienda Cardona; antes H-8

Barrio Florida Afuera

Chimenea de antigua hacienda azucarera Cardona, ubicada en barrio Florida Afuera.

Identificado por Daubón (1993, 2005).



FA0100002, Cueva Convento; antes BT-2, BA0100002

Sector Román/Magueyes

Cueva de 75m x 75m ubicada en sector Román/Magueyes (a 200m de Quebrada Cimarrona), con unos 50 petroglifos "de períodos tardíos" distribuidos en todas las paredes. Se entiende que cualquier depósito que pudo haber existido en la cueva se ha destruido por completo, por haberse excavado todo el interior para extraer guano, aunque se hace mención de cerámica encontrada "…en llano al NE de cueva". La misma se encuentra en peligro de destrucción por el saqueo a que ha sido sometida. Los petroglifos "…parecen los de Bateyes (o sea, Caguana)", sitio significativo por "...variedad de petroglifos, muchos son parecidos a los de Jayuya, Caguana y Corozal". Documentado por Oliver (1973), Pagán (1987), Martínez (1995) y Alvarado (1999).

FA0100003, PRFL001 (cueva)

Sector Román

Refugio rocoso ubicado en mogote en el sector Román, frente a un abra entre dos mogotes donde se encuentra un sumidero cercano (3m). El material asociado se compone de tres (3) fragmentos de cerámica precolombina y 1 fragmento de mortero (lítica), distribuidos en un área aproximada de 30m x 20m (posible campamento) y llegando a una profundidad aproximada de 40cm. Se desconoce asociación cultural, aunque "todo parece indicar que se trata de un sitio tardío". Se recogió material de superficie. El mismo fue identificado por Ethel Schlafer en el año1995.



FA0100004, Cueva Mochoco

Cueva en formación caliza, donde se encuentran 4 petroglifos antropomorfos y 2 zoomorfos, cercano a refugio rocoso "Vertedero". Identificado por Alvarado en el 1999.

ESTADO LIBRE ASOCIADO DE PUERTO RICO
Oficina Estatal de Conservación Histórica
State Historic Preservation Office

Sitios Arqueológicos, Municipio de Florida

SHPO OECH
OFICINA ESTATAL DE CONSERVACIÓN HISTÓRICA
OFICINA DEL GOBERNADOR
STATE HISTORIC PRESERVATION OFFICE
OFFICE OF THE GOVERNOR

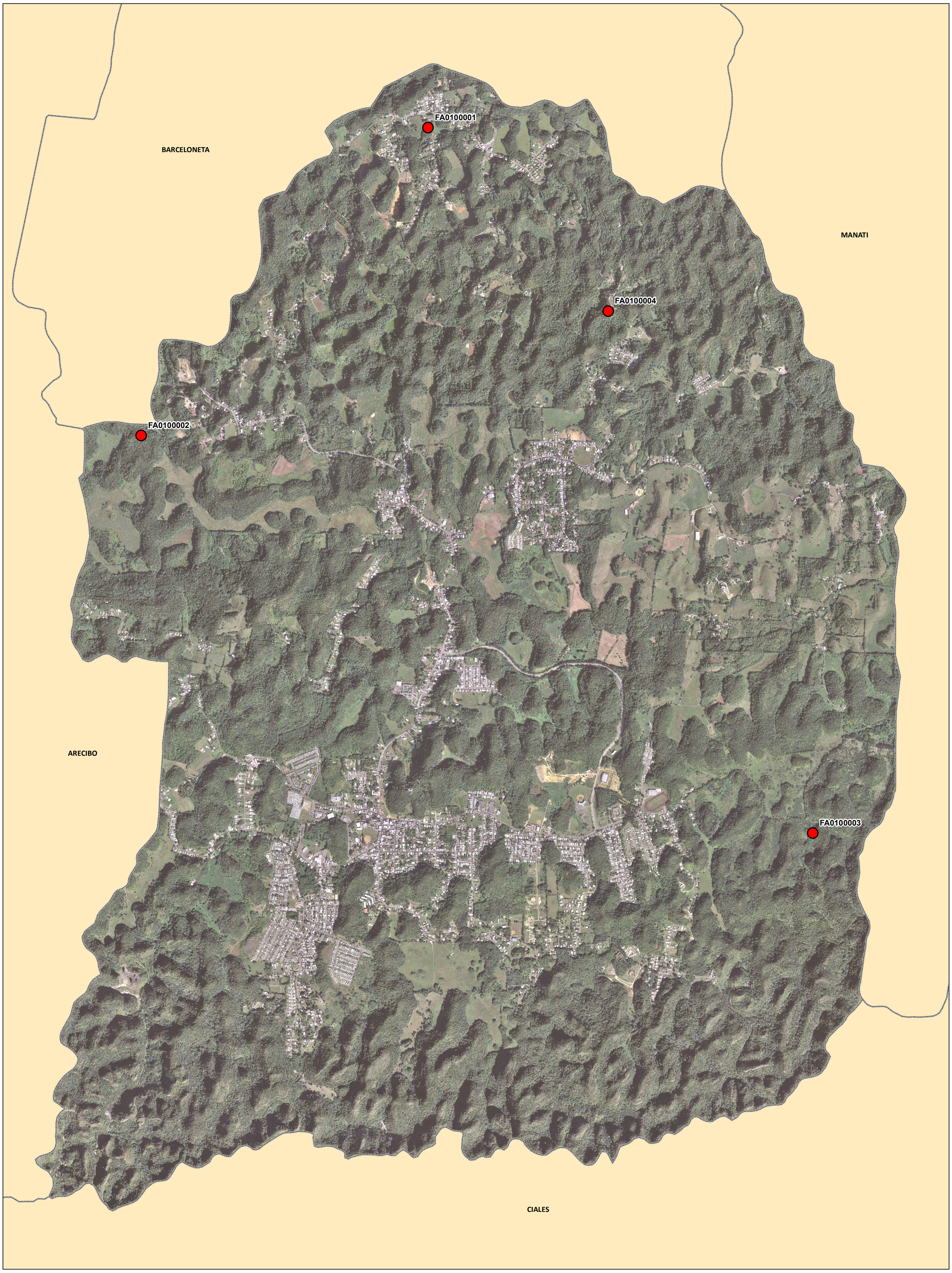

Sitios Arqueológicos

FA0100000 es el campo Código de Recurso (TAG) en el listado Sitios Arqueológicos provisto.

Se muestra en el mapa imágenes aéreas de los años 2009 y 2010.

1:12,000

0 0.25 0.5 Millas

N

Proyección: NAD 1983, State Plane P.R. & V.I.
Fecha: 11 de julio de 2014
Oficina Estatal de Conservación Histórica

ESTADO LIBRE ASOCIADO DE PUERTO RICO
Oficina Estatal de Conservación Histórica
State Historic Preservation Office

Sitios Arqueológicos, Municipio de Florida

SHPO OECH
OFICINA ESTATAL DE CONSERVACIÓN HISTÓRICA
OFICINA DEL GOBERNADOR
STATE HISTORIC PRESERVATION OFFICE
OFFICE OF THE GOVERNOR

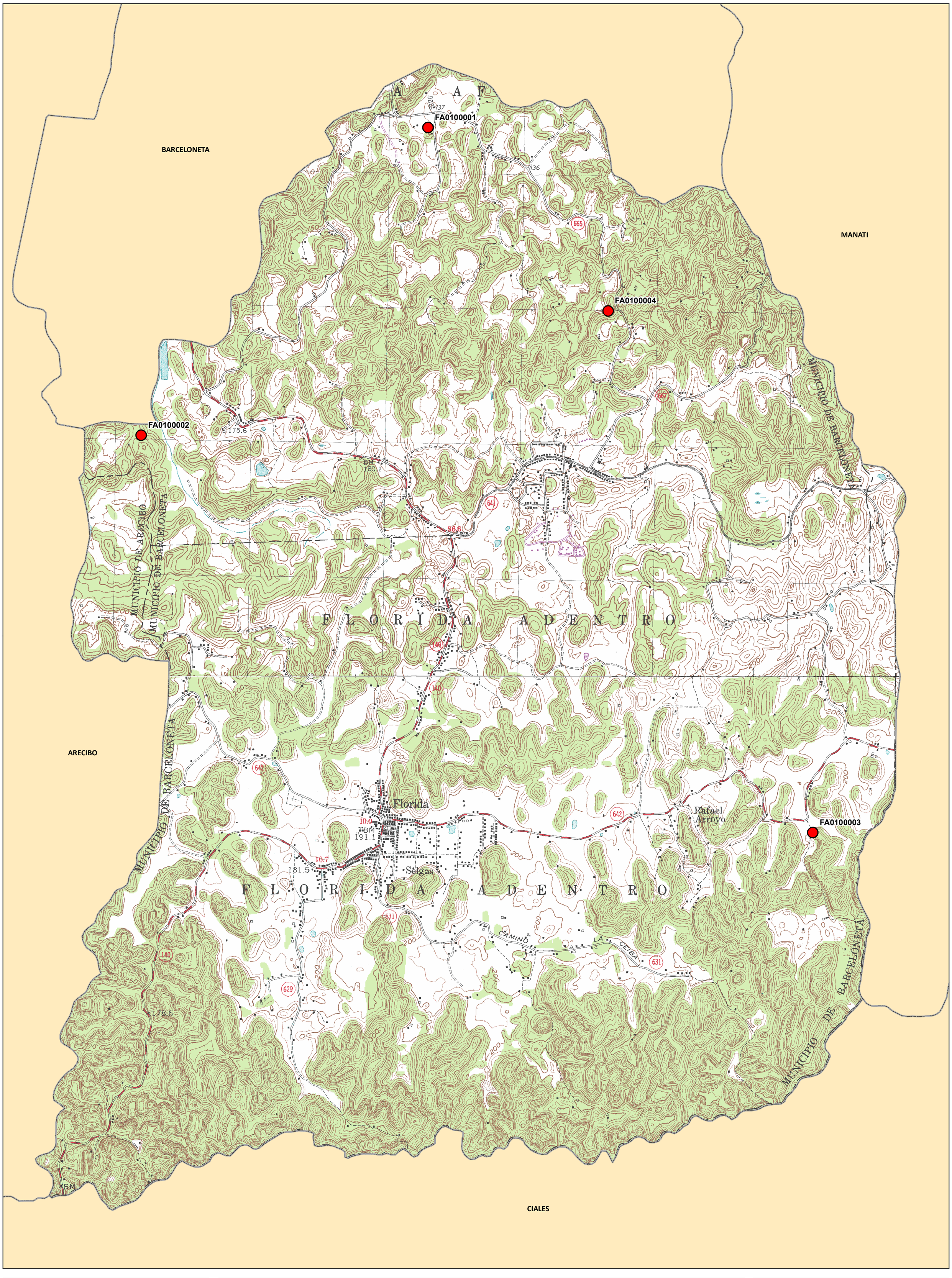

Sitios Arqueológicos

FA0100000 es el campo Código de Recurso (TAG) en el listado Sitios Arqueológicos provisto.

1:12,000

0 0.25 0.5 Millas

N

Proyección: NAD 1983, State Plane P.R. & V.I.
Fecha: 11 de julio de 2014
Oficina Estatal de Conservación Histórica

ESTADO LIBRE ASOCIADO DE PUERTO RICO
Oficina Estatal de Conservación Histórica
State Historic Preservation Office

Sitios Arqueológicos, Municipio de Florida
Documentación Arqueológica

SHPO OECH
OFICINA ESTATAL DE CONSERVACIÓN HISTÓRICA
OFICINA DEL GOBERNADOR
STATE HISTORIC PRESERVATION OFFICE
OFFICE OF THE GOVERNOR

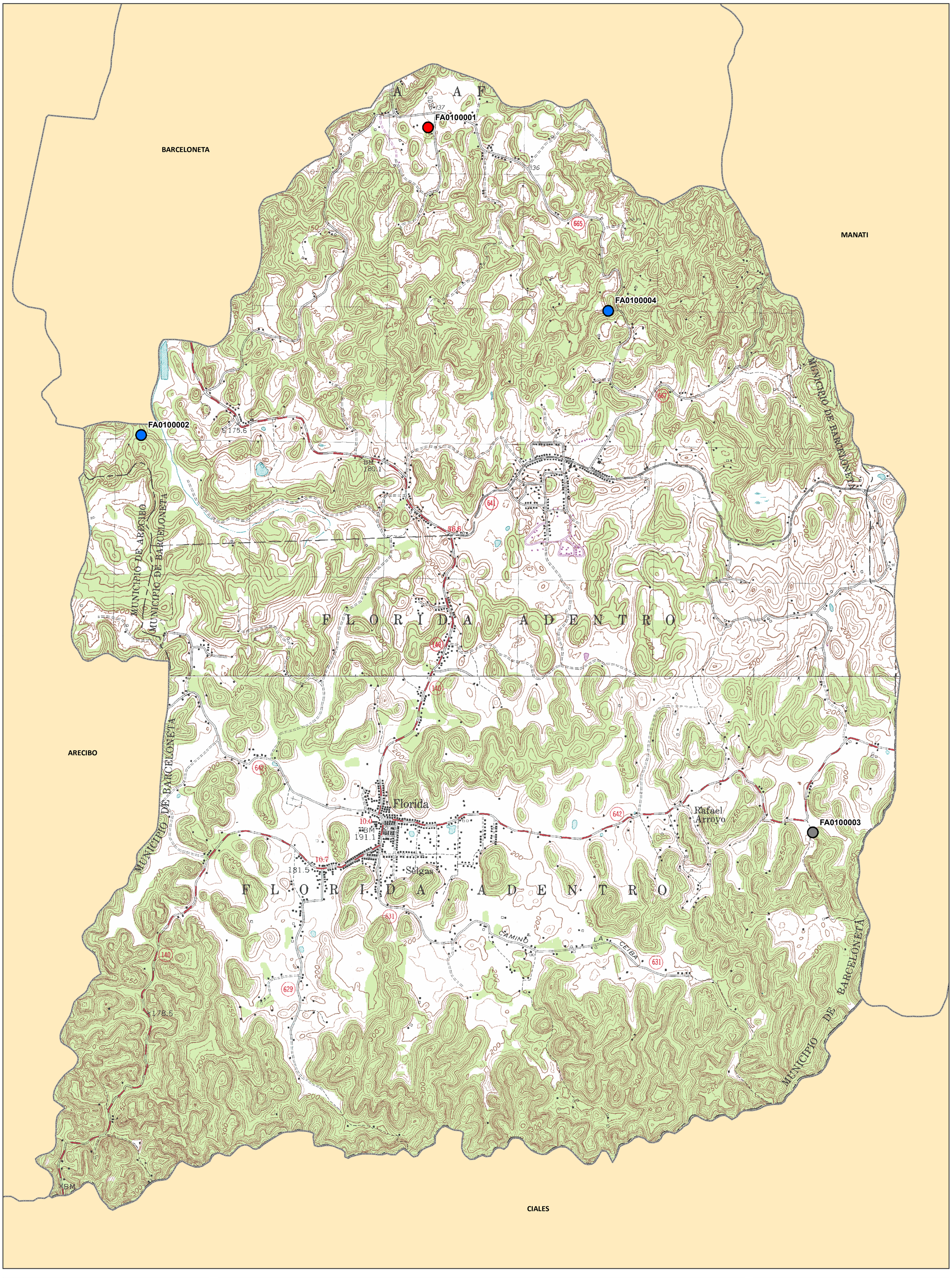

Documentación Arqueológica

Fase IA · Otro · Desconocido

1:12,000

0 0.25 0.5 Millas

N

Proyección: NAD 1983, State Plane P.R. & V.I.
Fecha: 11 de julio de 2014
Oficina Estatal de Conservación Histórica

ESTADO LIBRE ASOCIADO DE PUERTO RICO
Oficina Estatal de Conservación Histórica
State Historic Preservation Office

Sitios Arqueológicos, Municipio de Florida
Asociación Cultural

SHPO
OFICINA ESTATAL DE CONSERVACIÓN HISTÓRICA
OFICINA DEL GOBERNADOR
STATE HISTORIC PRESERVATION OFFICE
OFFICE OF THE GOVERNOR
OECH

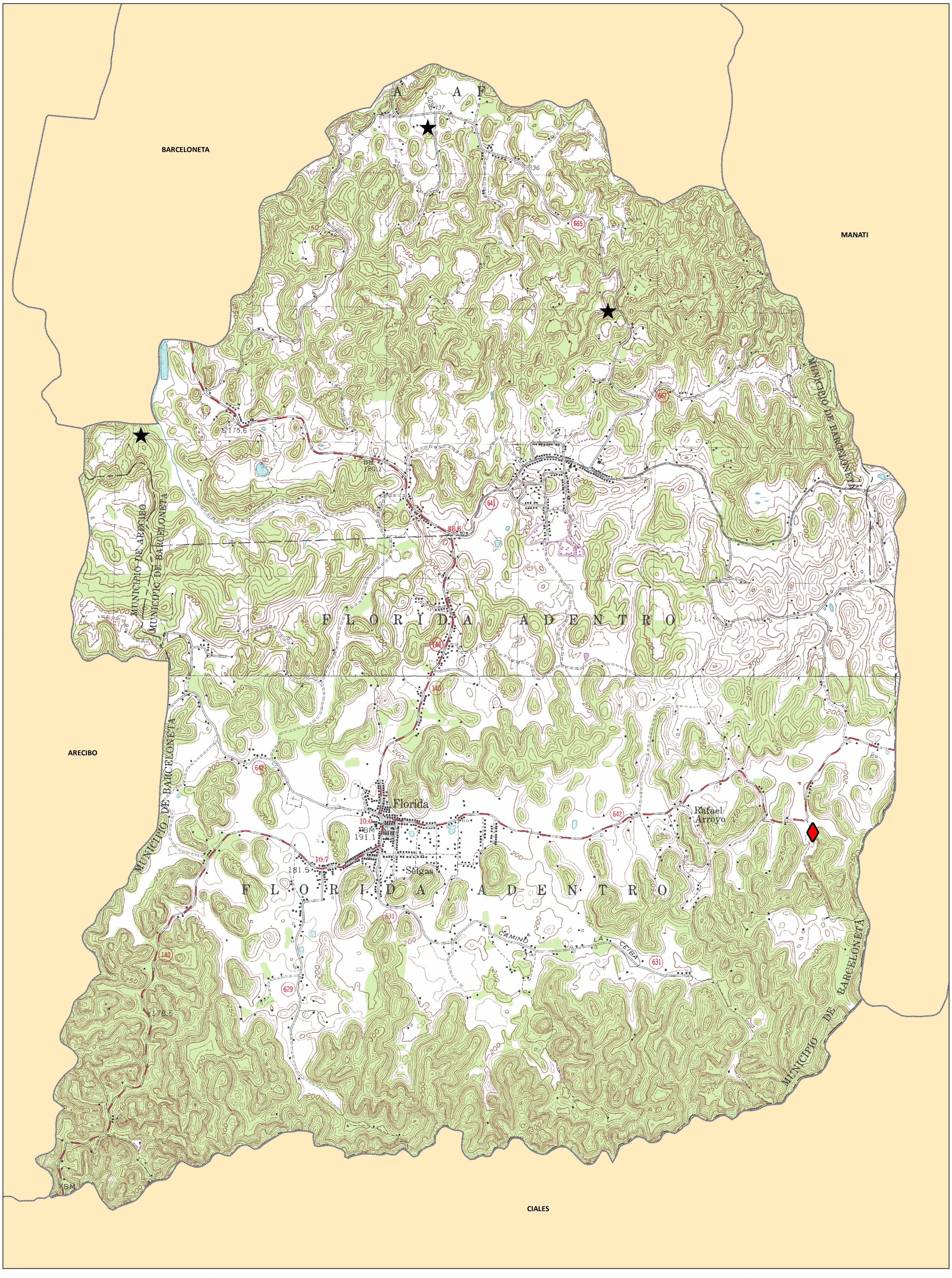

Asociación Cultural

Cerámico

No Determinado

1:12,000

0 0.25 0.5 Millas

N

Proyección: NAD 1983, State Plane P.R. & V.I.
Fecha: 11 de julio de 2014
Oficina Estatal de Conservación Histórica

ESTADO LIBRE ASOCIADO DE PUERTO RICO
Oficina Estatal de Conservación Histórica
State Historic Preservation Office

Sitios Arqueológicos, Municipio de Florida
Tipología de Sitio

SHPO OECH
OFICINA ESTATAL DE CONSERVACIÓN HISTÓRICA
OFICINA DEL GOBERNADOR
STATE HISTORIC PRESERVATION OFFICE
OFFICE OF THE GOVERNOR

A Abrigo Rocoso / Cueva

P Pre-Histórico

G Petroglifo

I Histórico

Se muestra en el mapa la tipología correspondiente de cada sitio. Es posible que un sólo sitio tenga más de una tipología y por tanto será representado en el mapa con más de una letra. Ej.: Si el sitio es Residuario e Histórico, se representaría como "R-I".

1:12,000

Millas
0 0.25 0.5

N

Proyección: NAD 1983, State Plane P.R. & V.I.
Fecha: 11 de julio de 2014
Oficina Estatal de Conservación Histórica