RESUMEN ARQUEOLÓGICO DEL MUNICIPIO DE YAUCO

El territorio del Municipio de Yauco se delimita desde el Norte en las altas elevaciones de la Cordillera Central, por donde linda con los municipios de Maricao y Adjuntas, y extendiéndose hasta la costa del Mar Caribe al Sur. Este territorio tiene como eje el cauce del Río Yauco, que lo recorre en toda su extensión. Dentro de este marco territorial se han identificado hasta el presente un total de 46 propiedades históricas arqueológicas y 18 arquitectónicas. Las mismas evidencian la ocupación humana de este territorio por grupos asociados con los períodos precolombinos Agro-alfarero I (Igneri /Saladoide, 250AC a 600AD), II (Pre-Taíno/Ostionoide, 600 a 1200AD) y III (Taíno/Chicoide, 1200 a 1500AD), llegando hasta el período Histórico (c1493 al presente). Entre estos resaltan los sitios arqueológicos precolombinos La Florida (Bo. Pueblo, YU0100001), Diego Hernández (YU0100002) y La Fraternidad (YU0100012), ubicándose los últimos dos en el barrio Diego Hernández. Además, se encuentran sitios arqueológicos y arquitectónicos pertinentes al Período Histórico (1493 al presente), entre los cuales se encuentran los remanentes del Acueducto de Riego (Bo. Susúa Baja, YU0100017), la antigua Hacienda Florida (Bo. Pueblo, YU0100024) del siglo 19, que integran remanentes de estructuras del siglo 18, y la Hacienda María (Bo. Barina, YU0100023), todas propiedades asociadas con la industria del azúcar. También se encuentra las haciendas cafetaleras Santa Clara (Bo. Río Prieto, YU0100018), María (Bo. Rubias, YU0100020), Asunción del Cerro (Bo. Río Prieto, YU0100021), y Candelaria (Bo. Frailes, YU0100045), representando la importancia de esa industria para Yauco desde los inicios del siglo 19. Como ejemplo de la importancia de los sistemas de transportación históricos en este territorio destacamos el sitio donde ubicó el Puente Ferroviario (y Obra de Vía) de Yauco (Bo. Barina, YU0100045) que formó parte de la ruta del Tren de Circunvalación, y el sitio original donde ubicó el Puente de Yauco (Bo. Pueblo, YU0100015) que enmarcó una de las entradas principales al pueblo de Yauco durante el siglo 20, con un historial interesantísimo. Cabe notar que entre las 18 propiedades arquitectónicas identificadas se destacan ocho (8) que ya han sido incluidas en el Registro Nacional de Lugares Históricos federal: Casa Franceschi Antongiorgi (YU0200002), Casa Filardi (YU0200003), Cason Césari (YU0200004), Chalet Amill (YU0200005), Residencia González Vivaldi (YU0200006), Casa Agostini (YU0200007), Logia Masónica Hijos de la Luz (YU0200008) y el Teatro Ideal (YU0200009). Las propiedades mencionadas representan una amplia gama de propiedades históricas y culturales que caracterizan el desarrollo de Yauco, y asoman el gran potencial e importancia que guardan futuras investigaciones para enriquecer este significativo acervo cultural.

Listado de Sitios Arqueológicos en el Municipio de Yauco

TAG*	Nombre del Sitio
YU0100001	La Florida; Y-1; Yauco 1
YU0100002	Diego Hernández; Rouse 364. Yauco #7; Duey; Y-2
YU0100003	Mattei; Y-3
YU0100004	Barinas II; Y-4
YU0100006	Luchetti; Y-6
YU0100007	Las Escaleras; Ojo de Agua; Y-7
YU0100008	Pieza Ñin; Y-8
YU0100009	Media Quijada; Y-9
YU0100010	Abrigo rocoso de Covana Norte; Y-10
YU0100011	Quebrada de Quebradas; Y-11
YU0100012	La Fraternidad; Y-12
YU0100013	Sitio Nuevo; Y-13
YU0100014	Canal de Riego y Estación de Bombas; Y-27H; Bomba de Riego (Hac. Florida)
YU0100015	Puente de Yauco (#79)
YU0100016	Molino de maíz hidráulico
YU0100017	Acueducto de Riego (Hac. Florida); Acueducto de Yauco
YU0100018	Hacienda Santa Clara
YU0100019	Hacienda Salvación (Pietri)
YU0100020	Hacienda cafetalera María (Massini); Y-16H
YU0100021	Hacienda Asunción (del Cerro)
YU0100022	Hacienda La Arbela (Grillasca)
YU0100023	Hacienda azucarera María: Y-13H
YU0100024	Hacienda Florida (Antongiorgi); Y-14H

* TAG es el código de recurso utilizado por la Oficina Estatal de Conservación Histórica.

Listado de Sitios Arqueológicos en el Municipio de Yauco

TAG*	Nombre del Sitio
YU0100025	Hacienda Lucchetti (Monserrate); Y-26H; Hacienda Lluch
YU0100026	Represa y Canal Monserrate: Y-24H
YU0100027	Escuela Segunda Unidad de Barinas; Y-28H
YU0100028	Hacienda Aurora; Y-29H
YU0100029	Depósito histórico
YU0100030	Hacienda (La) Juanita
YU0100031	Hacienda Santa Teresa
YU0100032	Lecho y puente de ferrocarril
YU0100033	Bomba de riego
YU0100034	Canal de riego
YU0100035	Represa del Río Loco
YU0100036	Represa y Salto El Cacique (Río Loco)
YU0100037	Chimenea s19
YU0100038	Canal y Bomba de Riego (Hac. Santa Rita)
YU0100039	Represa s19 (Río Cañas)
YU0100040	Casa de Piedra
YU0100041	Puentes históricos
YU0100042	Puente Berrenchín
YU0100043	Puente de Río Yauco (y Obra de Vía)
YU0100044	Hacienda Las Piñas
YU0100045	Hacienda La Candelaria; Y-19H
YU0100046	Tumba del Soldado Desconocido (Guerra Hispanoamericana)
YU0200001	Iglesia Nuestra Señora del Rosario

* TAG es el código de recurso utilizado por la Oficina Estatal de Conservación Histórica.

Listado de Sitios Arqueológicos en el Municipio de Yauco

TAG*	Nombre del Sitio
YU0200002	Casa Franceschi Antongiorgi
YU0200003	Casa Filardi (Casa Muñoz)
YU0200004	Casona Césari (Casa de las 12 Puertas)
YU0200005	Chalet Amill
YU0200006	Residencia González Vivaldi
YU0200007	Casa Agostini
YU0200008	Logia Masónica Hijos de la Luz
YU0200009	Teatro Ideal
YU0200010	Tahona Llinás
YU0200011	Fábrica de Chocolate Llinás
YU0200012	Planta Eléctrica de Yauco (antes Tahona Mattei)
YU0200013	Torrefacción Solivellas
YU0200014	Escuela Luis Muñoz Rivera
YU0200015	Puente de hierro (Río Loco)
YU0200016	Escuela de Río Cañas; Escuela Olivieri

* TAG es el código de recurso utilizado por la Oficina Estatal de Conservación Histórica.

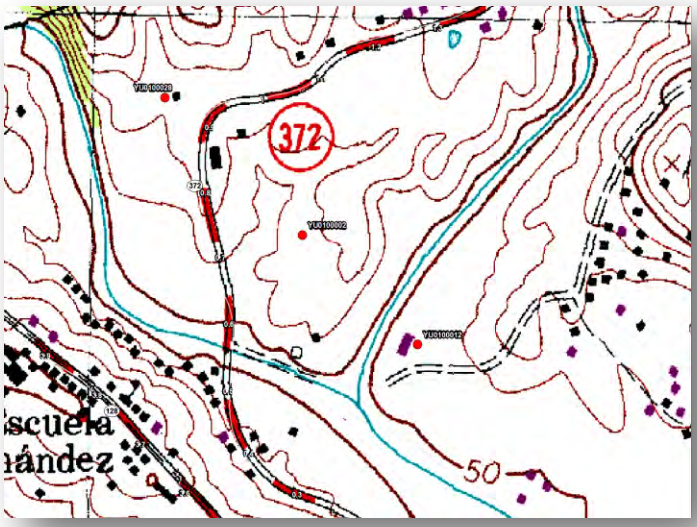

YU0100002
Yacimiento Diego Hernández, o Duey

Bo. Diego Hernández

Ubicado en terrenos de la antigua hacienda azucarera Aurora, este sitio toma su nombre del barrio donde ubica. Aunque ya conocido por aficionados y coleccionistas de la isla desde antes, fue excavado por primera vez en 1937 por el arqueólogo Irving Rouse. Midiendo alrededor de 2 cuerdas en un área ovalada sobre el tope de una colina, previo a la excavación de 1937 este sitio era reputado como el más rico en artefactos de piedra (lítica) en Puerto Rico, obteniéndose allí cuentas, pendientes y otras artefactos de una piedra verdosa que afloraban en el terreno cuando se araba para sembrar caña de azúcar. La mencionada investigación señaló la posible existencia previa de un batey en el sitio, aunque ya destruido en 1937, y la excavación efectuada detectó fragmentos de cerámica precolombina del estilo Ostiones (Período Agro-alfarero II, 600-1200AD), incluyendo burenes, varios artefactos de lítica, concha y hueso trabajado, coral, y huesos (restos alimenticios) de aves, jueyes, pescado, jutía, manatí y tortuga, además de conchas marinas y caracoles terrestres. Por último, la excavación encontró un enterramiento humano, aunque con el cráneo impactado por el arado. A pesar de repetidos impactos por desarrollos recreativos y residenciales en el área circundante, investigaciones posteriores apuntan a la probable existencia de áreas de actividad relativamente intactas, por lo que el mismo retiene un alto potencial para investigaciones arqueológicas futuras.

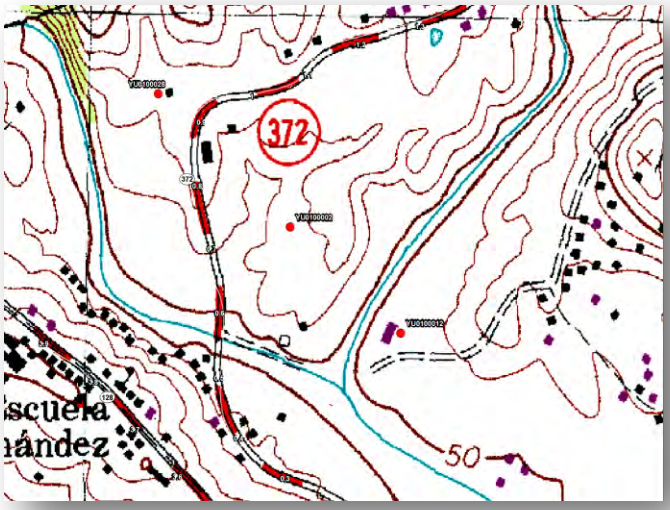

YU0100012
Yacimiento La Fraternidad

Bo. Diego Hernández

Este residuario precolombino se descubrió en 1972 durante unas excavaciones arqueológicas efectuadas como parte de un curso de arqueología auspiciado por la Universidad Católica de Ponce. Allí se encontró que el arado agrícola del terreno, así como la construcción de las facilidades de una fraternidad social por el cual se le da nombre al sitio, habían impactado las capas superiores del sitio arqueológico. Aun así, las excavaciones efectuadas detectaron una capa sellada (o sea, intacta) conteniendo restos alimenticios, ceniza, artefactos de lítica y fragmentos de cerámica del estilo Cuevas (Período Agro-Alfarero I, 250AC a 600AD), incluyendo asas y bordes de vasijas. Ubicado en una terraza aluvial cercana a la confluencia de los ríos Yauco y Duey, el sitio aún conserva áreas que no ha sufrido impacto, conservando un alto potencial de información para investigaciones futuras.

YU0100017
Acueducto de Riego

Bo. Susúa Baja

Consistente de las ruinas de un antiguo acueducto de riego agrícola e incorporando los remanentes de un túnel, este recurso histórico, construido desde mediados del siglo 19 (Período Histórico), es una notable obra de ingeniería. Un canal partía de una presa aguas arriba en el Río Yauco y al llegar a la ciudad cruzaba por debajo de calles y edificios por un túnel abovedado de ladrillo. En el extremo O del pueblo emergía como un canal, y pocos metros más abajo se levantaba de la tierra como un acueducto. Este último, que llegó a tener casi 7 pies de elevación sobre arcos de mampostería, volvía a ser un simple canal antes de bifurcarse para irrigar las tierras de sus fundadores, la Hacienda Florida de los Antongiorgi y la parte de la bajura que era de la familia Chessari. El túnel tenía casi 1km de longitud, y todavía queda enterrada la mayor parte. Del acueducto, que tenía una longitud igual, c1977 quedaban 2 secciones pequeñas que no sumaban mucho más de 100m. Su canal tenía dimensiones interiores de 1 pie de hondo y 2 pies de ancho, con arcos semicirculares de ladrillo que descansan sobre columnas de mampostería.

Foto: Negroni 2006:85

YU0100018
Hacienda Santa Clara

Bo. Río Prieto

Hacienda inactiva con estructuras, rueda hidráulica y maquinaria en finca de café abandonada. Fundada antes de 1855, c1895 llegó a tener una extensión de 1,400 cuerdas, reducida a 320 cuerdas en 1987. Las estructuras remanentes en 1987 eran: la Casa Grande y de Máquinas (en condiciones de buenas a deterioradas), Almacén de correderas (en condición deteriorada), y Casa de mayordomo o antigua "cantina" (en buenas condiciones), además de maquinaria variada en condiciones entre buenas a deterioradas. Esta era una de las haciendas más grandes e importantes de Puerto Rico en el siglo 19. Conserva en buenas condiciones una preciosa máquina de tahona, presumiblemente hecha en el país, que es la única tahona hidráulica de madera que se conoce en estado original en Puerto Rico. También son de gran valor histórico el establecimiento en sí, pues es una de las estructuras cafetaleras más antiguas conocidas. Conserva la rueda hidráulica con su transmisión casi completa, además de la chimenea y el molino de caña. Bajo la Casa Grande y de Máquinas hay unas bases de mampostería que apuntan a una estructura de aún mayor antigüedad, las cuales deben investigarse arqueológicamente. El conjunto también es de innegable valor arquitectónico. Contribuye a la importancia de estos remanentes su conexión con la figura de relieve internacional que es Luis Muñoz Marín. Debe buscarse la manera de aprovechar el buen estado y el gran tamaño de la vivienda principal (y tal vez su cercanía a un salto de agua de increíble belleza que tiene cerca de aquí el Río Prieto) para encontrarle algún uso (turístico, cultural, cafetalero u otro) a la hacienda

y poder reconstruir y restaurar (o por lo menos detener el deterioro de) su almacén y del cuarto de máquinas. Mientras tanto, debe documentarse bien esta hacienda, histórica y arqueológicamente, antes de que en 1 o 2 años más el avanzado deterioro afecte la integridad de la parte E del establecimiento principal.

Foto: http://www.clockworld.info/PR/photos/4565296/hacienda-roig

YU0100020
Hacienda María (Massini)

Bo. Rubias

Hacienda activa con estructuras y maquinaria. Fundada en 1870 por Domingo y José Pietri, llegó a alcanzar una extensión de 600 cuerdas c1899, hoy reducidas a 400 cuerdas. Esta hacienda se encuentra bastante completa, está activa y en buenas condiciones. Su establecimiento principal es de buen tamaño, y las remodelaciones que ha sufrido no son significativas. Es muy accesible y desde ella se domina una vista de gran belleza. Es uno de los mejores ejemplos de una hacienda del siglo19 que se ha mantenido activa hasta nuestros días. Debe investigarse mejor su historia, en la que ha habido sociedades y usos alternos de terrenos, además de viabilizar su continua conservación.

Foto: http://mapio.net/pic/p-73450209

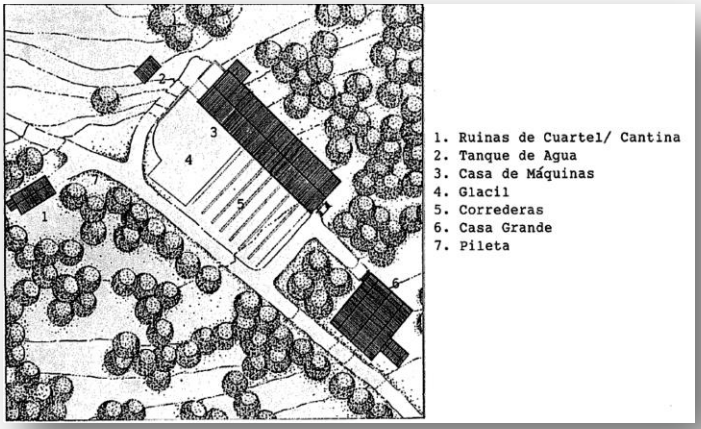

YU0100021
Hacienda Asunción (del Cerro)

Bo. Río Prieto

Hacienda cafetalera inactiva con estructuras en finca activa. Fundada antes de 1860 (posiblemente 1821), llegó a tener 550 cuerdas de extensión c1870, hoy reducidas a 110 cuerdas. En términos arquitectónicos, esta hacienda es importante por lo atractiva y bien conservada que está, pero en términos históricos es aún de mayor interés. Ocupa un lugar llano en una montaña que domina uno de los paisajes más bonitos de Puerto Rico, y podría ser la más antigua entre las haciendas de la región. Es una de las poquísimas haciendas de la región fundadas por empresarios criollos, y con ella se han asociado personajes de gran interés: patriotas, autonomistas, un inmigrante corso que fue el mayor productor cafetalero del siglo 19, y un piloto-hacendado francés casado con una norteamericana. Esta hacienda debe documentarse mejor en todas las formas posibles: sus estructuras, su historia y la de sus dueños, el cementerio colérico, los retos de Brugman, y el asiento de sus antiguos establecimientos. Debe buscarse la manera de viabilizar su conservación. Un estudio efectuado tan reciente como el 2001 encontró que la casona de la hacienda era potencialmente elegible al Registro Nacional de Lugares Históricos federal.

Foto: Pumarada, Inv. Hac's. de Café, HPF 1987

ESTADO LIBRE ASOCIADO DE PUERTO RICO
Oficina Estatal de Conservación Histórica
State Historic Preservation Office

Sitios Arqueológicos, Municipio de Yauco

SHPO OECH
OFICINA ESTATAL DE CONSERVACIÓN HISTÓRICA
OFICINA DEL GOBERNADOR
STATE HISTORIC PRESERVATION OFFICE
OFFICE OF THE GOVERNOR

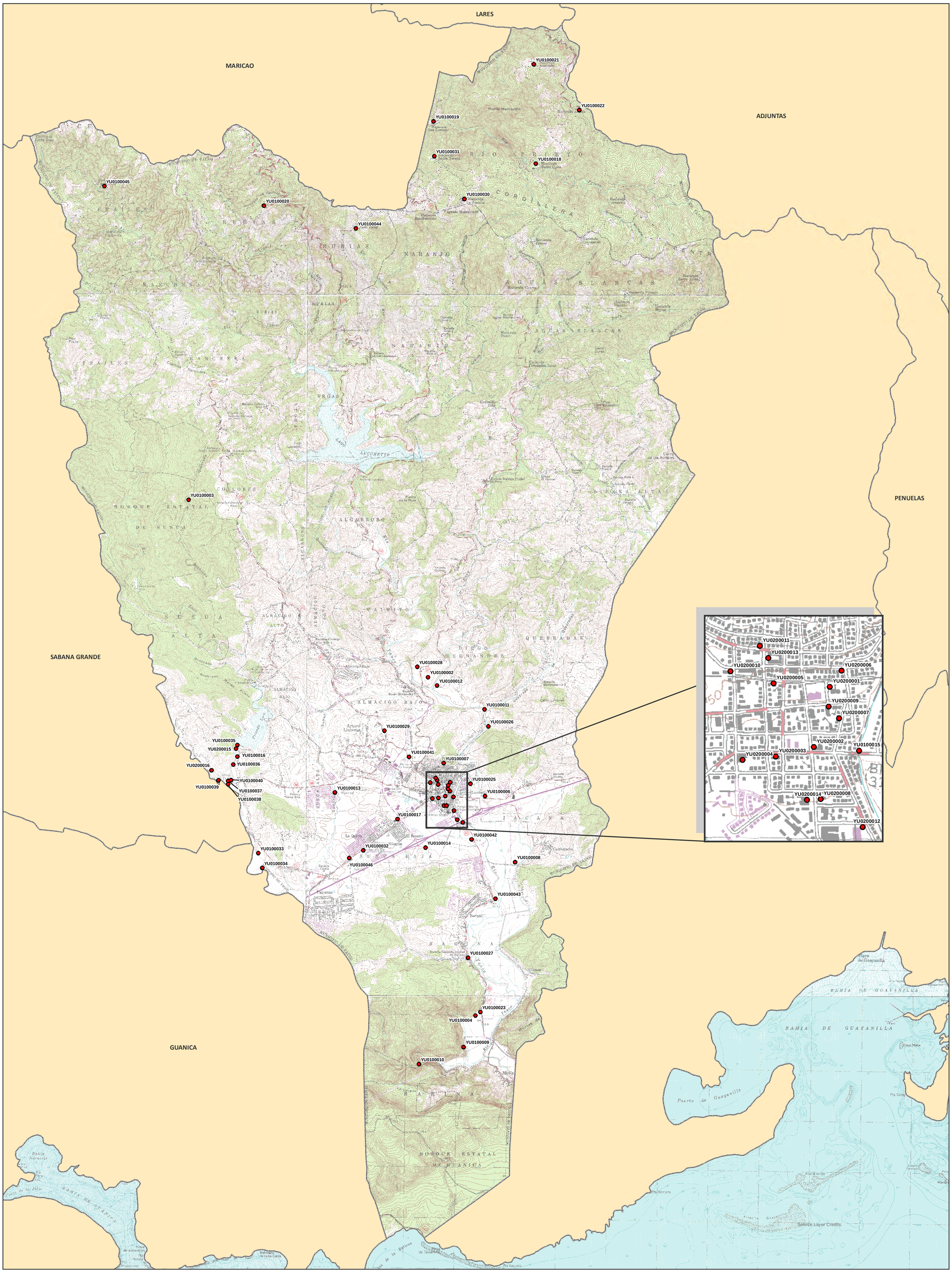

Sitios Arqueológicos

YU0000000 es el campo Código de Recurso (TAG) en el listado Sitios Arqueológicos provisto.

1:32,000

0 0.5 1 Millas

Proyección: NAD 1983, State Plane P.R. & V.I.
Fecha: 31 de agosto de 2016
Oficina Estatal de Conservación Histórica

ESTADO LIBRE ASOCIADO DE PUERTO RICO
Oficina Estatal de Conservación Histórica
State Historic Preservation Office

Sitios Arqueológicos, Municipio de Yauco

SHPO OECH
OFICINA ESTATAL DE CONSERVACIÓN HISTÓRICA
OFICINA DEL GOBERNADOR
STATE HISTORIC PRESERVATION OFFICE
OFFICE OF THE GOVERNOR

Sitios Arqueológicos

YU0000000 es el campo Código de Recurso (TAG) en el listado Sitios Arqueológicos provisto.

Se muestra en el mapa fotografías aéreas de los años 2009 y 2010.

1:32,000

Millas

0 0.5 1

N

Proyección: NAD 1983, State Plane P.R. & V.I.
Fecha: 31 de agosto de 2016
Oficina Estatal de Conservación Histórica

ESTADO LIBRE ASOCIADO DE PUERTO RICO
Oficina Estatal de Conservación Histórica
State Historic Preservation Office

Sitios Arqueológicos, Municipio de Yauco
Areas de Conocida Alta Probabilidad de Hallazgo

SHPO OECH
OFICINA ESTATAL DE CONSERVACIÓN HISTÓRICA
OFICINA DEL GOBERNADOR
STATE HISTORIC PRESERVATION OFFICE
OFFICE OF THE GOVERNOR

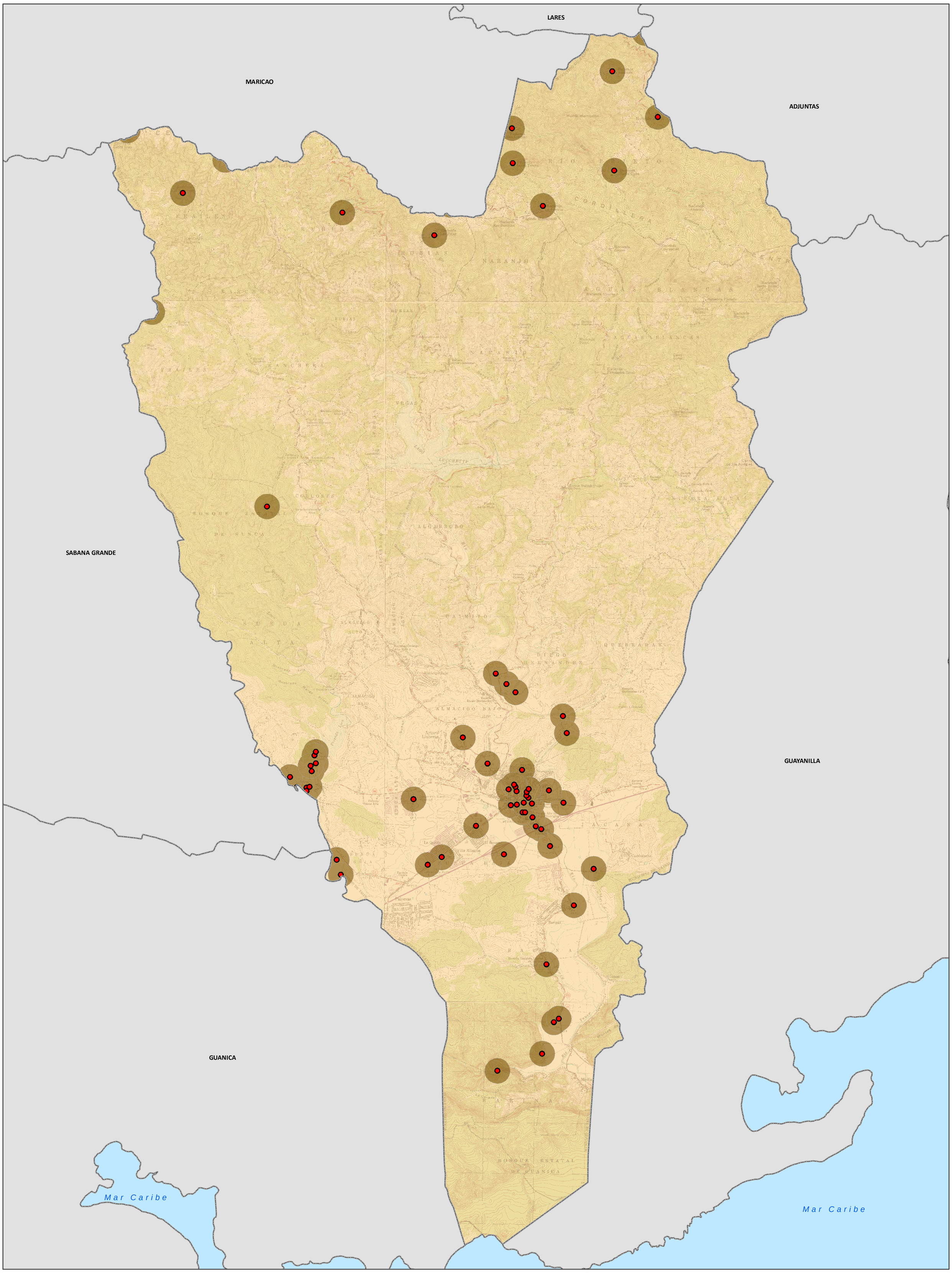

Hay información arqueológica en la OECH

No hay información arqueológica en la OECH

Sitios Arqueológicos

1:32,000

0 0.5 1 Millas

N

Proyección: NAD 1983, State Plane P.R. & V.I.
Fecha: 1 de septiembre de 2016
Oficina Estatal de Conservación Histórica

ESTADO LIBRE ASOCIADO DE PUERTO RICO
Oficina Estatal de Conservación Histórica
State Historic Preservation Office

Sitios Arqueológicos, Municipio de Yauco
Asociación Cultural

SHPO OECH
OFICINA ESTATAL DE CONSERVACIÓN HISTÓRICA
OFICINA DEL GOBERNADOR
STATE HISTORIC PRESERVATION OFFICE
OFFICE OF THE GOVERNOR

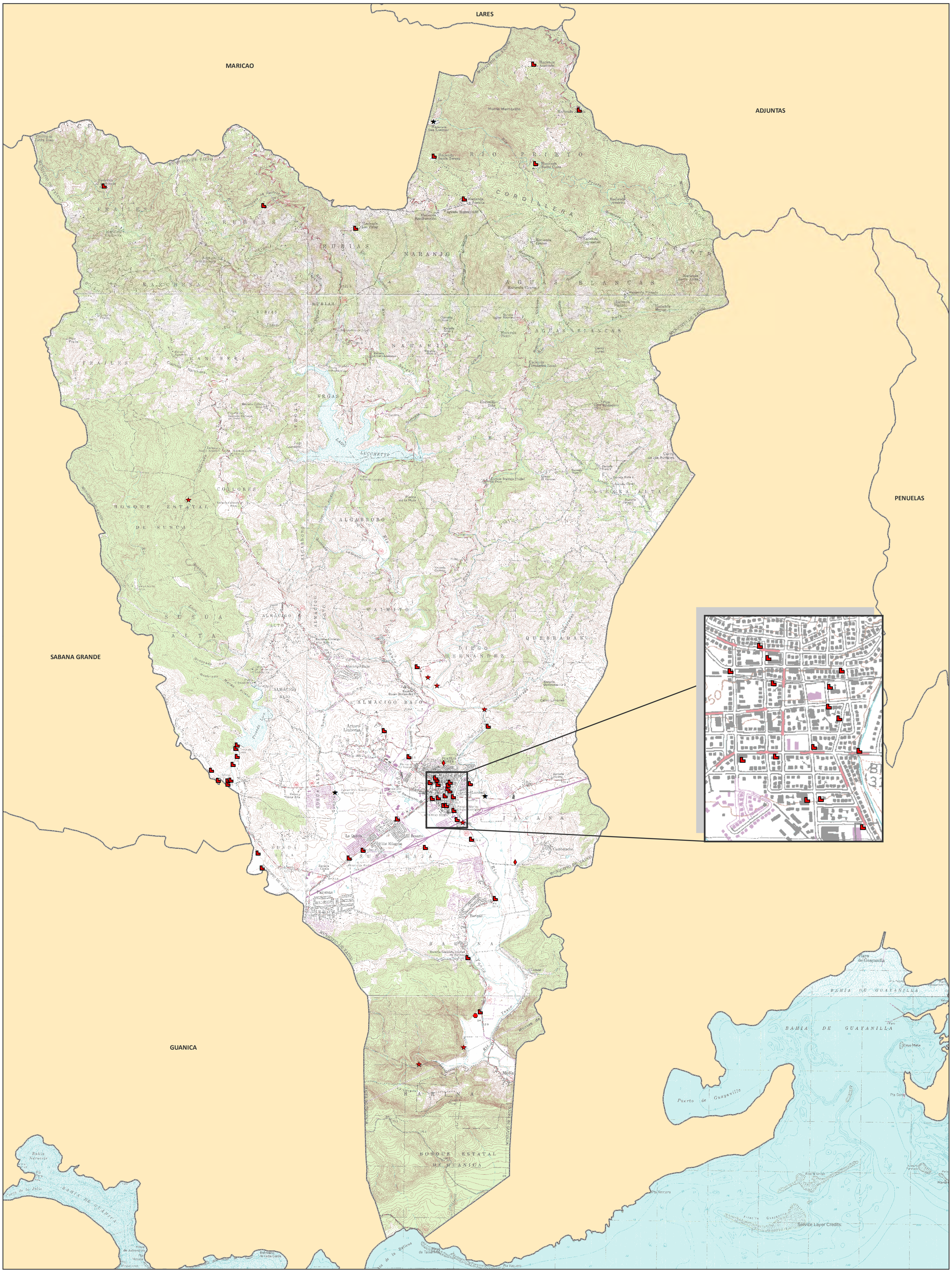

Cerámico
Chicoide
Histórico
Multicomponente
Por determinar

1:32,000
0 0.5 1 Millas

Proyección: NAD 1983, State Plane P.R. & V.I.
Fecha: 31 de agosto de 2016
Oficina Estatal de Conservación Histórica

ESTADO LIBRE ASOCIADO DE PUERTO RICO
Oficina Estatal de Conservación Histórica
State Historic Preservation Office

Sitios Arqueológicos, Municipio de Yauco
Documentación Arqueológica

SHPO OECH
OFICINA ESTATAL DE CONSERVACIÓN HISTÓRICA
OFICINA DEL GOBERNADOR
STATE HISTORIC PRESERVATION OFFICE
OFFICE OF THE GOVERNOR

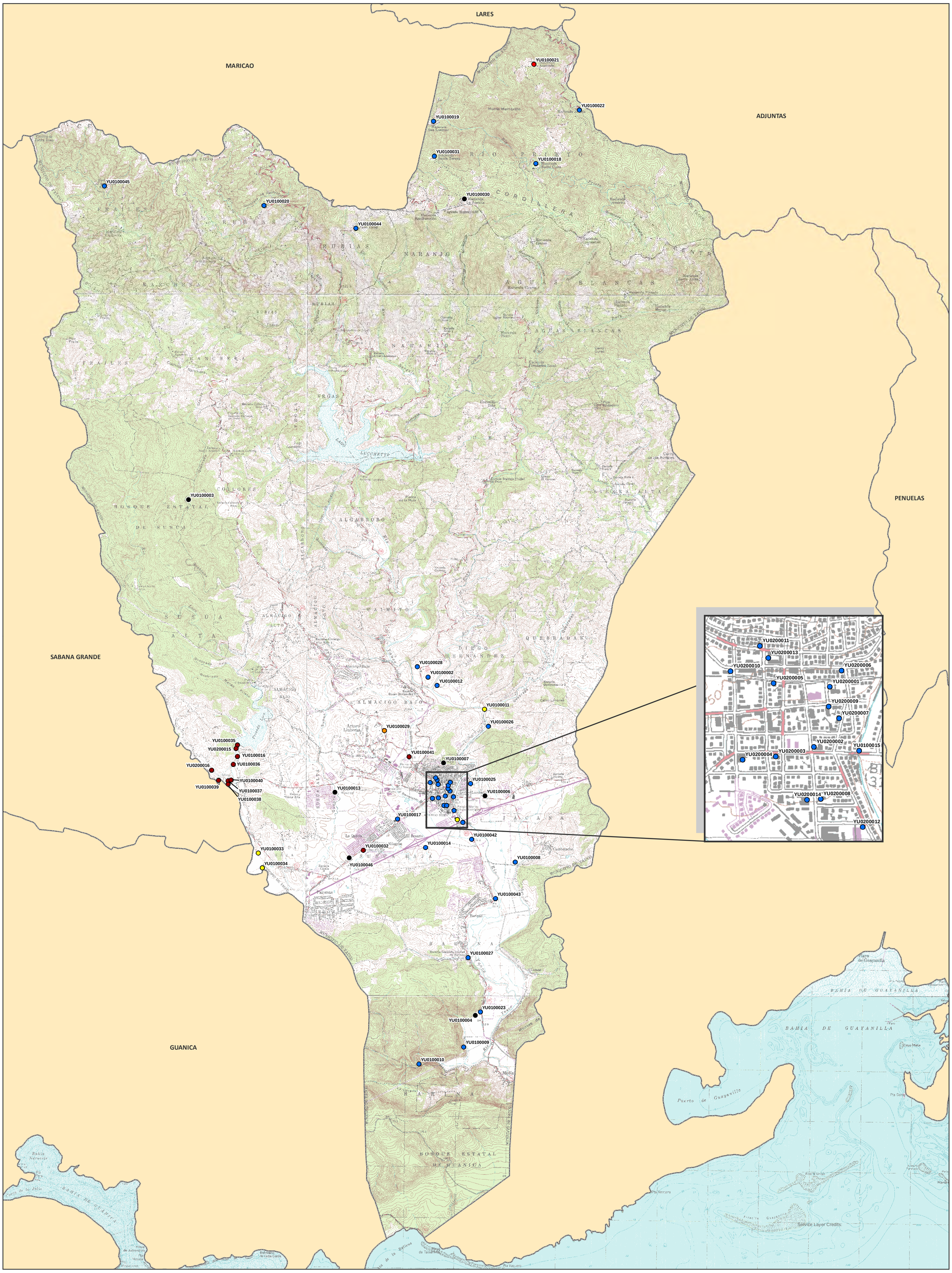

Fase I
Fase IA
Fase IB
Fase II
Otro
No tiene estudio

YU0000000 es el campo Código de Recurso (TAG) en el listado Sitios Arqueológicos provisto.

1:32,000
Millas
0 0.5 1

Proyección: NAD 1983, State Plane P.R. & V.I.
Fecha: 31 de agosto de 2016
Oficina Estatal de Conservación Histórica

ESTADO LIBRE ASOCIADO DE PUERTO RICO
Oficina Estatal de Conservación Histórica
State Historic Preservation Office

Sitios Arqueológicos, Municipio de Yauco
Asociación Cultural

SHPO OECH
OFICINA ESTATAL DE CONSERVACIÓN HISTÓRICA
OFICINA DEL GOBERNADOR
STATE HISTORIC PRESERVATION OFFICE
OFFICE OF THE GOVERNOR

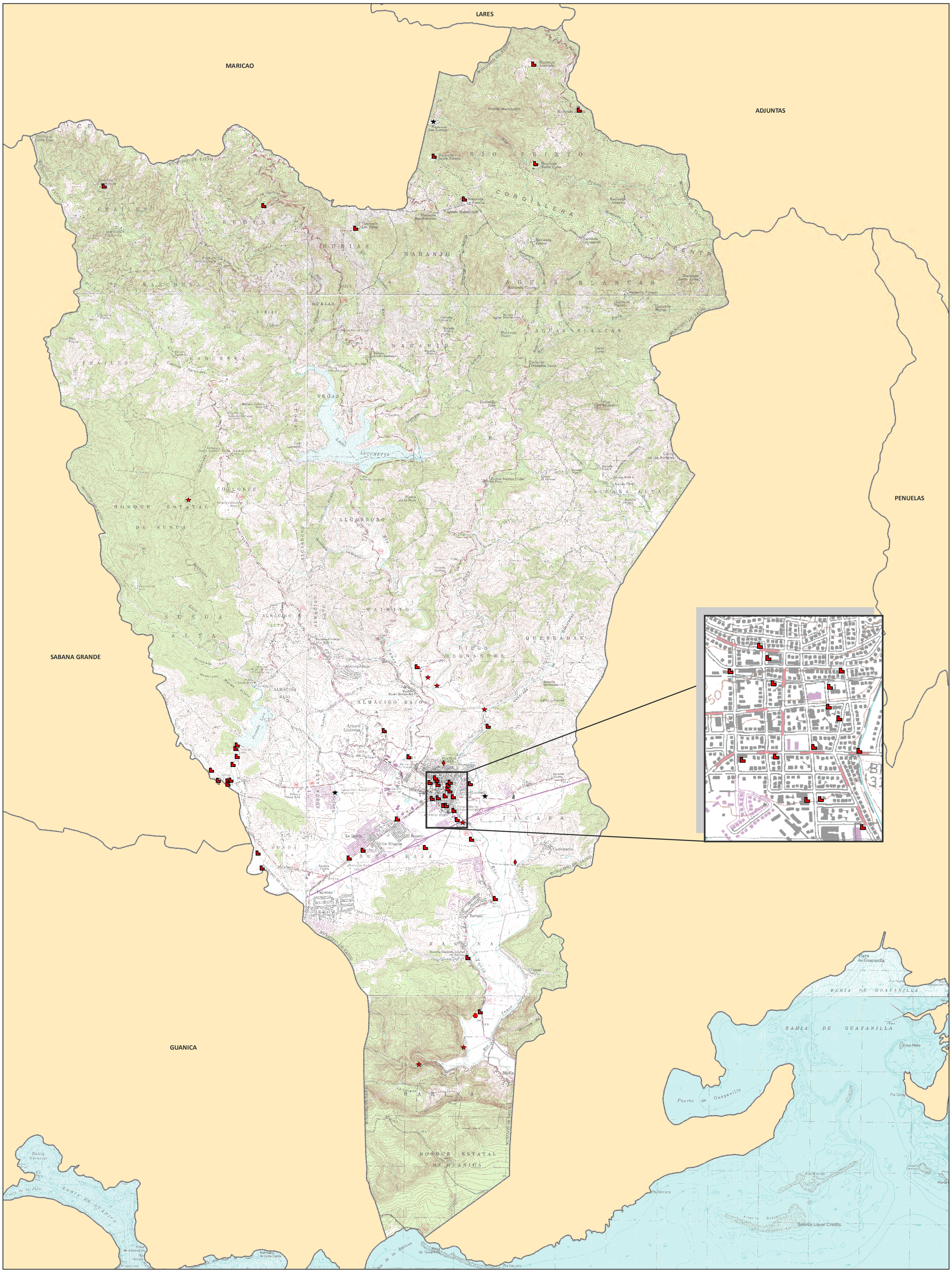

Cerámico
Chicoide
Histórico
Multicomponente
Por determinar

1:32,000
0 0.5 1 Millas

Proyección: NAD 1983, State Plane P.R. & V.I.
Fecha: 31 de agosto de 2016
Oficina Estatal de Conservación Histórica

ESTADO LIBRE ASOCIADO DE PUERTO RICO
Oficina Estatal de Conservación Histórica
State Historic Preservation Office

Sitios Arqueológicos, Municipio de Yauco
Tipología de Sitio

SHPO OECH
OFICINA ESTATAL DE CONSERVACIÓN HISTÓRICA
OFICINA DEL GOBERNADOR
STATE HISTORIC PRESERVATION OFFICE
OFFICE OF THE GOVERNOR

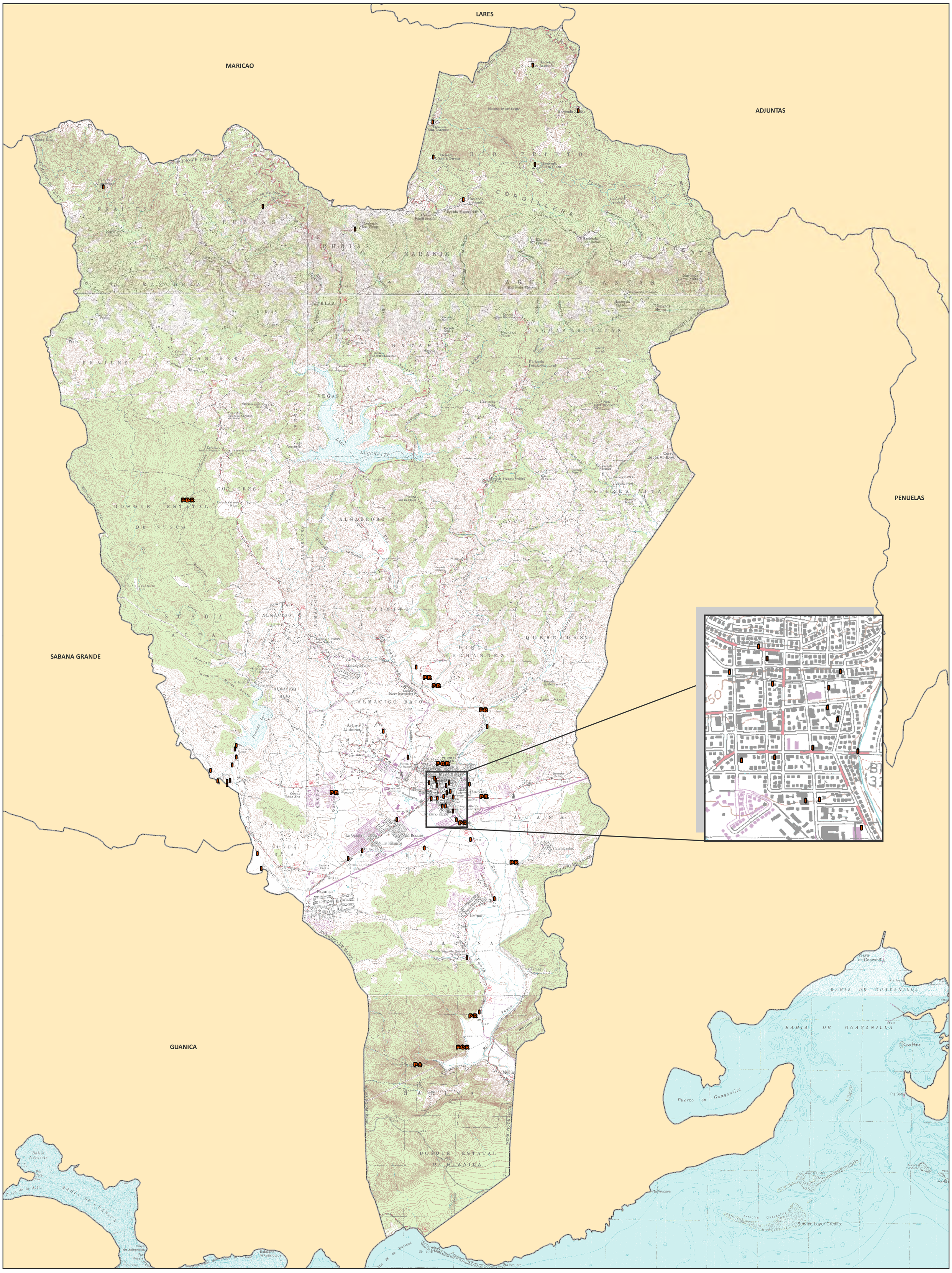

A	Abrigo / Rocoso	G	Petroglifo	R	Residuario
B	Batey Plaza	I	Histórico		
C	Conchero	P	Pre-histórico		

Se muestra en el mapa la tipología correspondiente de cada sitio. Es posible que un sólo sitio tenga más de una tipología y por tanto será representado en el mapa con más de una letra. Ej.: Si el sitio es Residuario e Histórico, se representaría como "R-I".

1:32,000

0 0.5 1 Millas

N

Proyección: NAD 1983, State Plane P.R. & V.I.
Fecha: 31 de agosto de 2016
Oficina Estatal de Conservación Histórica