APENDICE A

Figura 1: Mapa de Localización
Figura 2: Foto Aérea 2009 y Área Recorrida
Figura 3: Plano Conceptual
Figura 4: Foto Aérea 1993
Figura 5: Foto Aérea 2004
Figura 6: Foto Aérea 2006
Figura 7: Mapa de Suelos

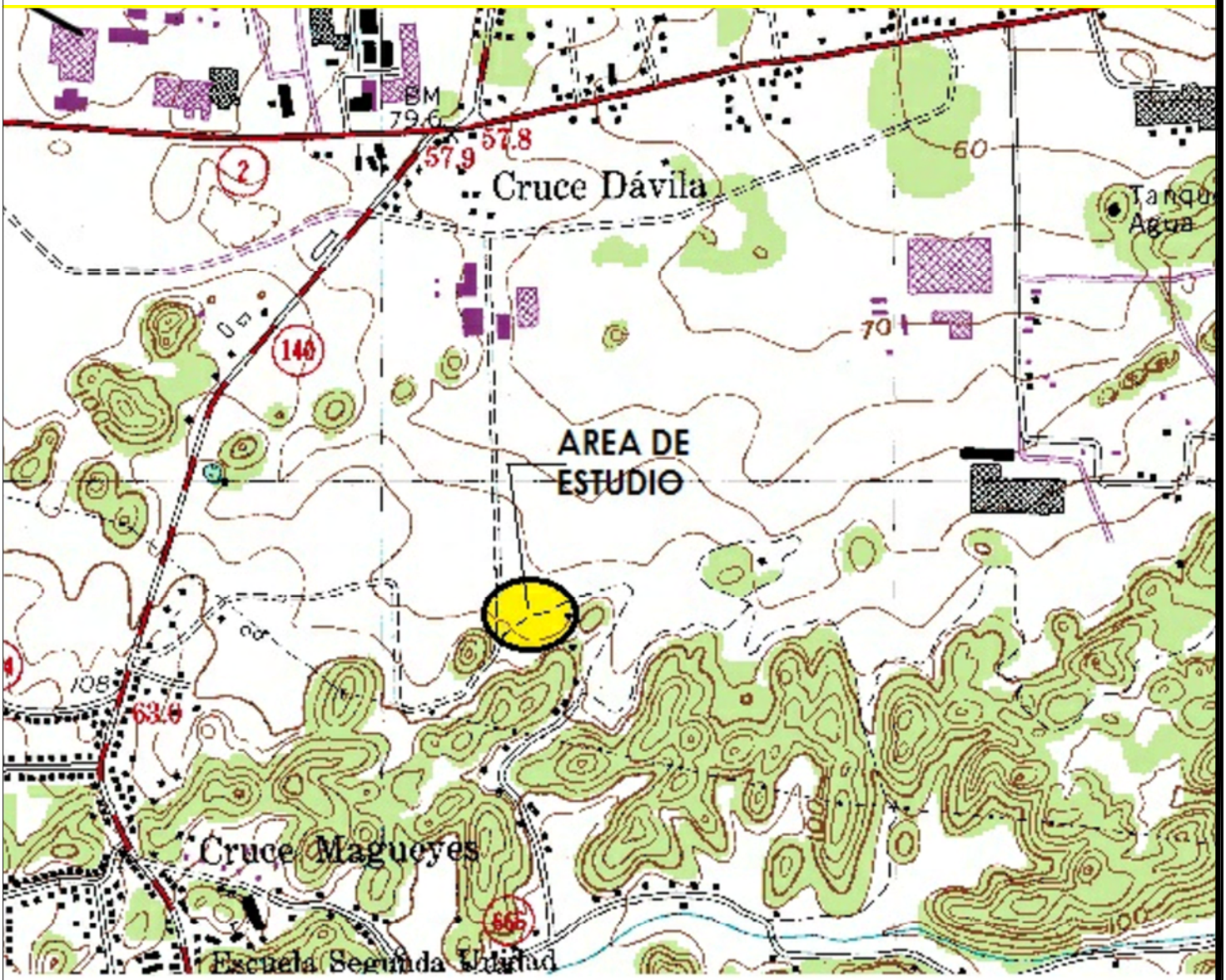

Julia M. Colón Padilla
Consultoría Ambiental

EVALUACION DE FLORA Y FAUNA

WASTE TO ENERGY FACILITY

BARCELONETA, PR

FIGURA 1

MAPA DE LOCALIZACION

Julia M. Colón Padilla
Consultoría Ambiental

EVALUACION DE FLORA Y FAUNA

WASTE TO ENERGY FACILITY

BARCELONETA, PR

FIGURA 2

FOTO AEREA 2009
Y AREA RECORRIDA

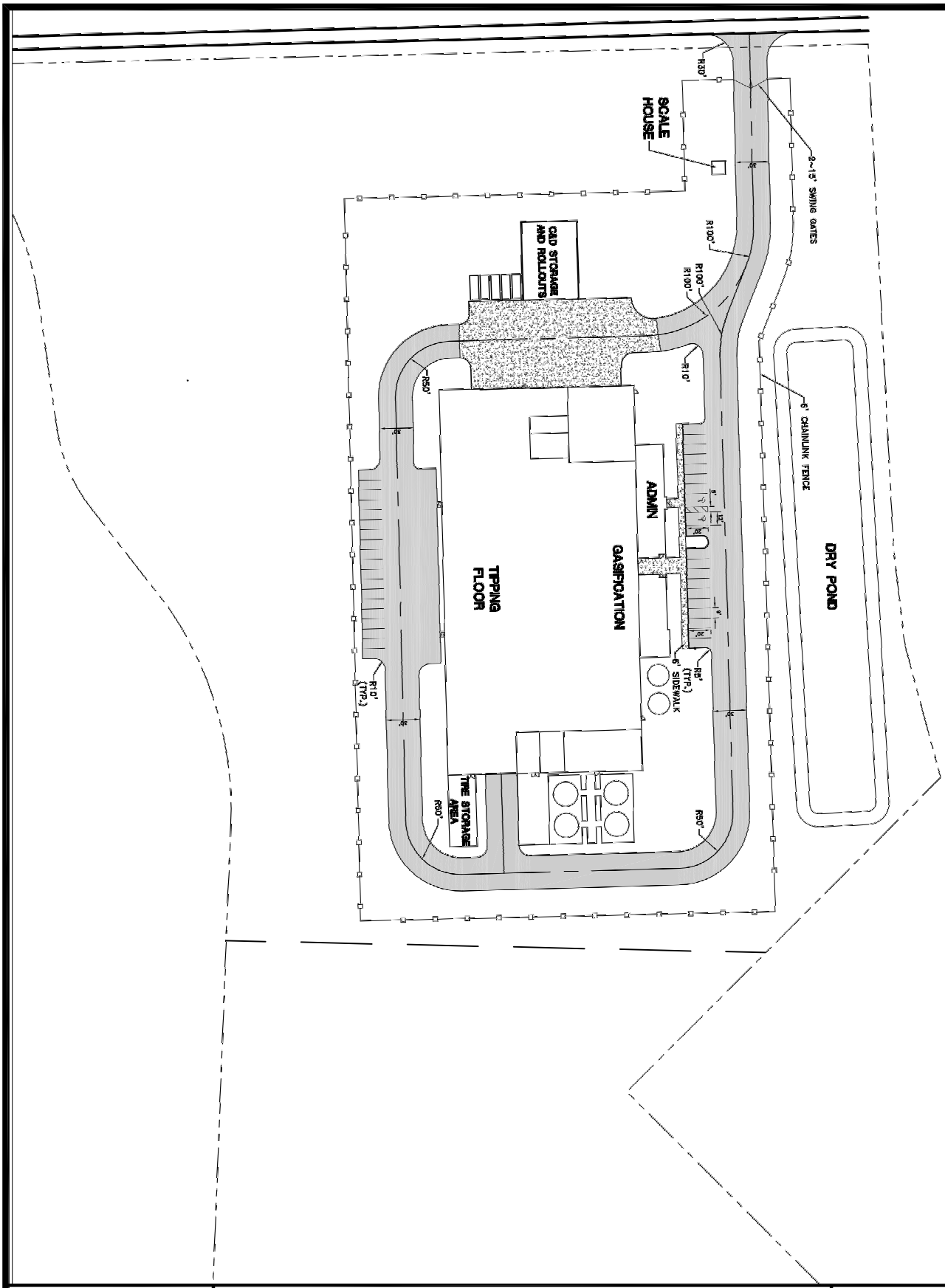

Julia M. Colón Padilla
Consultoría Ambiental

EVALUACION DE FLORA Y FAUNA

WASTE TO ENERGY FACILITY

BARCELONETA, PR

FIGURA 3

PLANO CONCEPTUAL



Julia M. Colón Padilla
Consultoría Ambiental

EVALUACION DE FLORA Y FAUNA

WASTE TO ENERGY FACILITY

BARCELONETA, PR

FIGURA 3

FOTO AEREA 2003

Julia M. Colón Padilla
Consultoría Ambiental

EVALUACION DE FLORA Y FAUNA

WASTE TO ENERGY FACILITY

BARCELONETA, PR

FIGURA 5

FOTO AEREA 2004

Julia M. Colón Padilla
Consultoría Ambiental

EVALUACION DE FLORA Y FAUNA

WASTE TO ENERGY FACILITY

BARCELONETA, PR

FIGURA 6

FOTO AEREA 2006



USDA Natural Resources Conservation Service

Web Soil Survey
National Cooperative Soil Survey

10/12/2011
Page 1 of 3

Julia M. Colón Padilla
Consultoría Ambiental

EVALUACION DE FLORA Y FAUNA

WASTE TO ENERGY FACILITY

BARCELONETA, PR

FIGURA 7

MAPA DE SUELOS