Leyenda

REGION

- 1-NORTE
- 2-METROPOLITANA
- 3-ESTE
- 4-CENTRAL ESTE
- 5-SUR
- 6-CENTRAL
- 7-OESTE

- Límite Municipio de Comerío
- Límites municipales

Fuente: Junta de Planificación

FIGURA 1

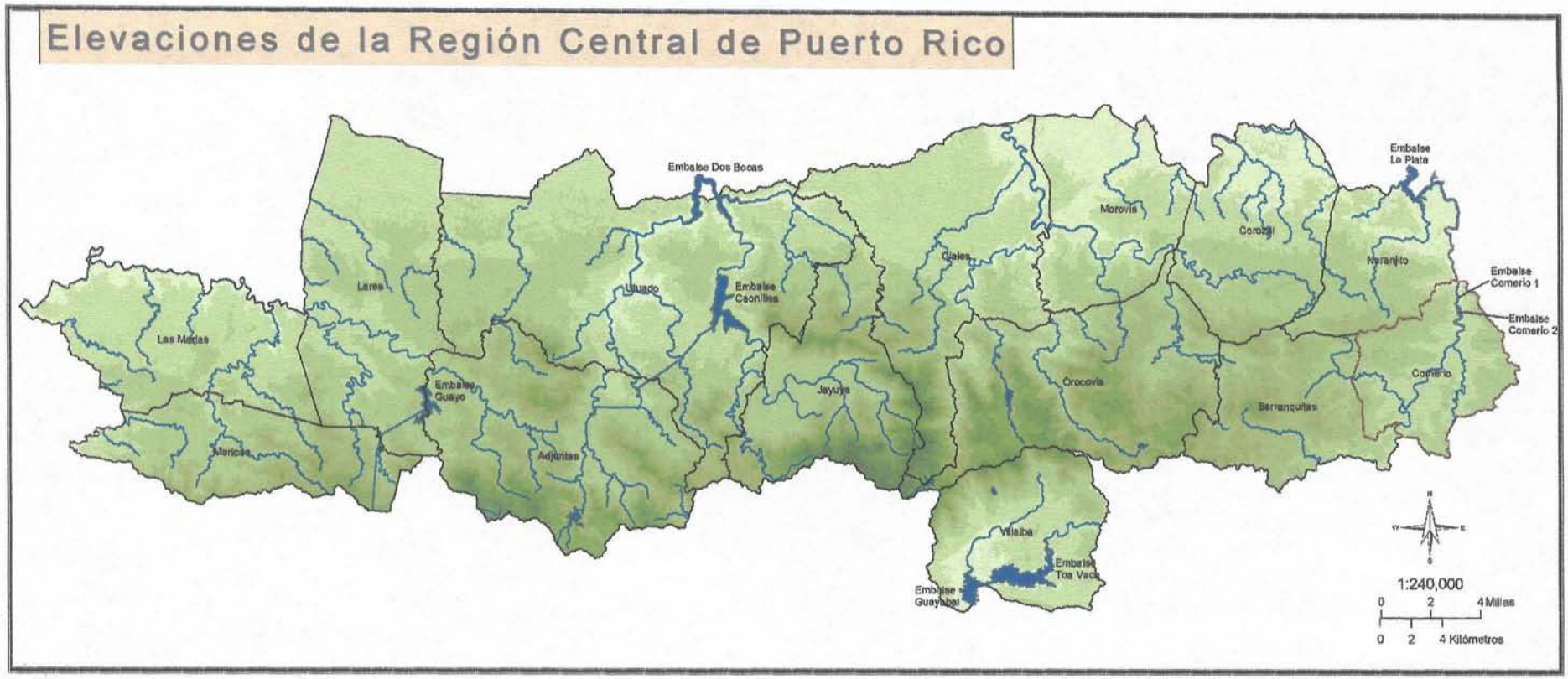

Leyenda

- Límites Municipales
- Límite Municipio de Comerío
- Embalses
- Ríos Principales

Elevación (m)

0 - 200
200.0000001 - 400
400.0000001 - 600
600.0000001 - 700
700.0000001 - 800
800.0000001 - 900
900.0000001 - 1,000
1,000.000001 - 1,100
1,100.000001 - 1,200
1,200.000001 - 1,400

Fuente: USGS

FIGURA 2

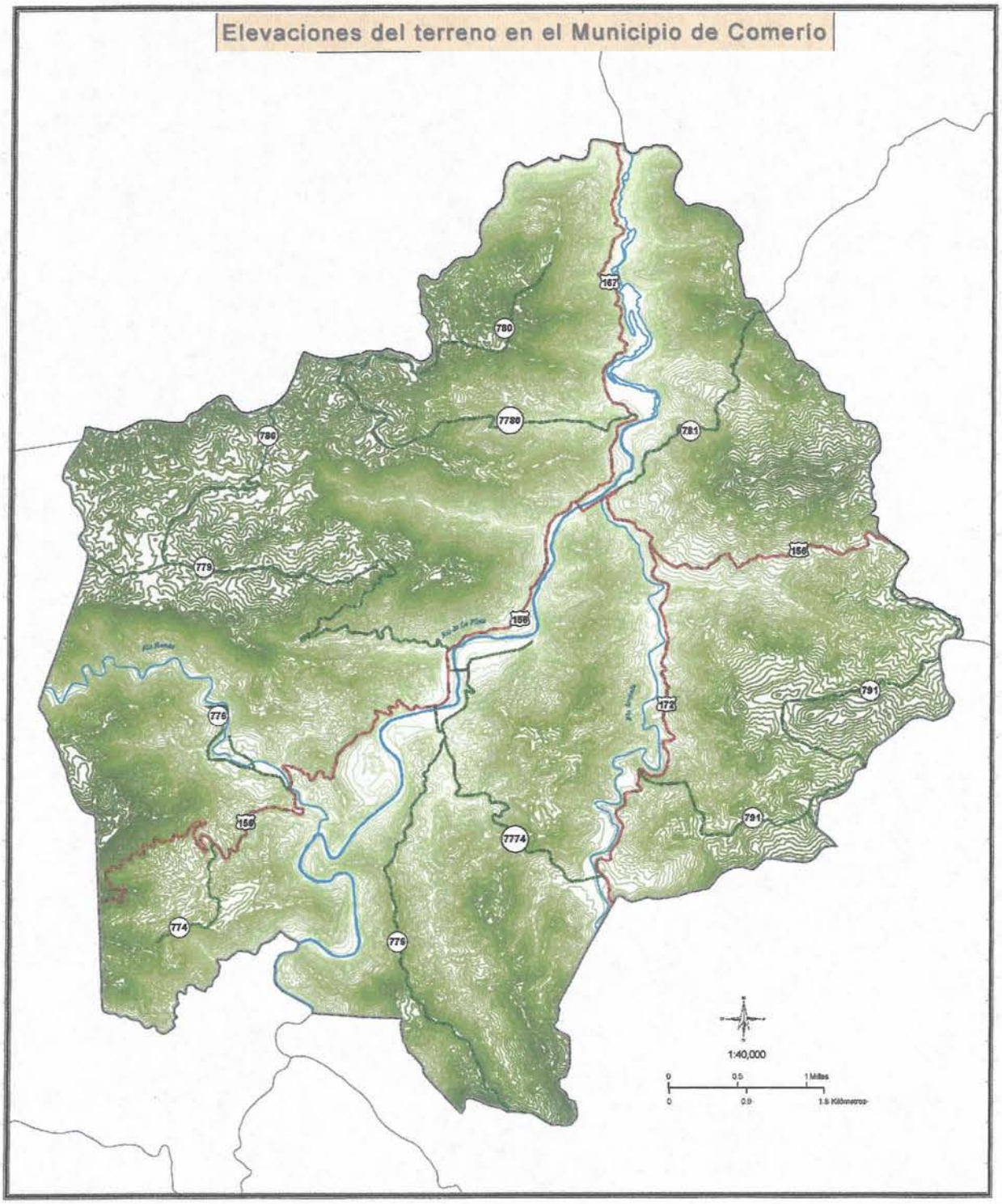

Leyenda:

- Límite municipal
- Ríos principales
- Carreteras primarias
- Carreteras secundarias
- Carreteras terciarias

Elevaciones (m)

- 70 - 160
- 161 - 230
- 231 - 280
- 281 - 340
- 341 - 400
- 401 - 450
- 451 - 500
- 501 - 550
- 551 - 610
- 611 - 710

Fuente: USGS

FIGURA 3

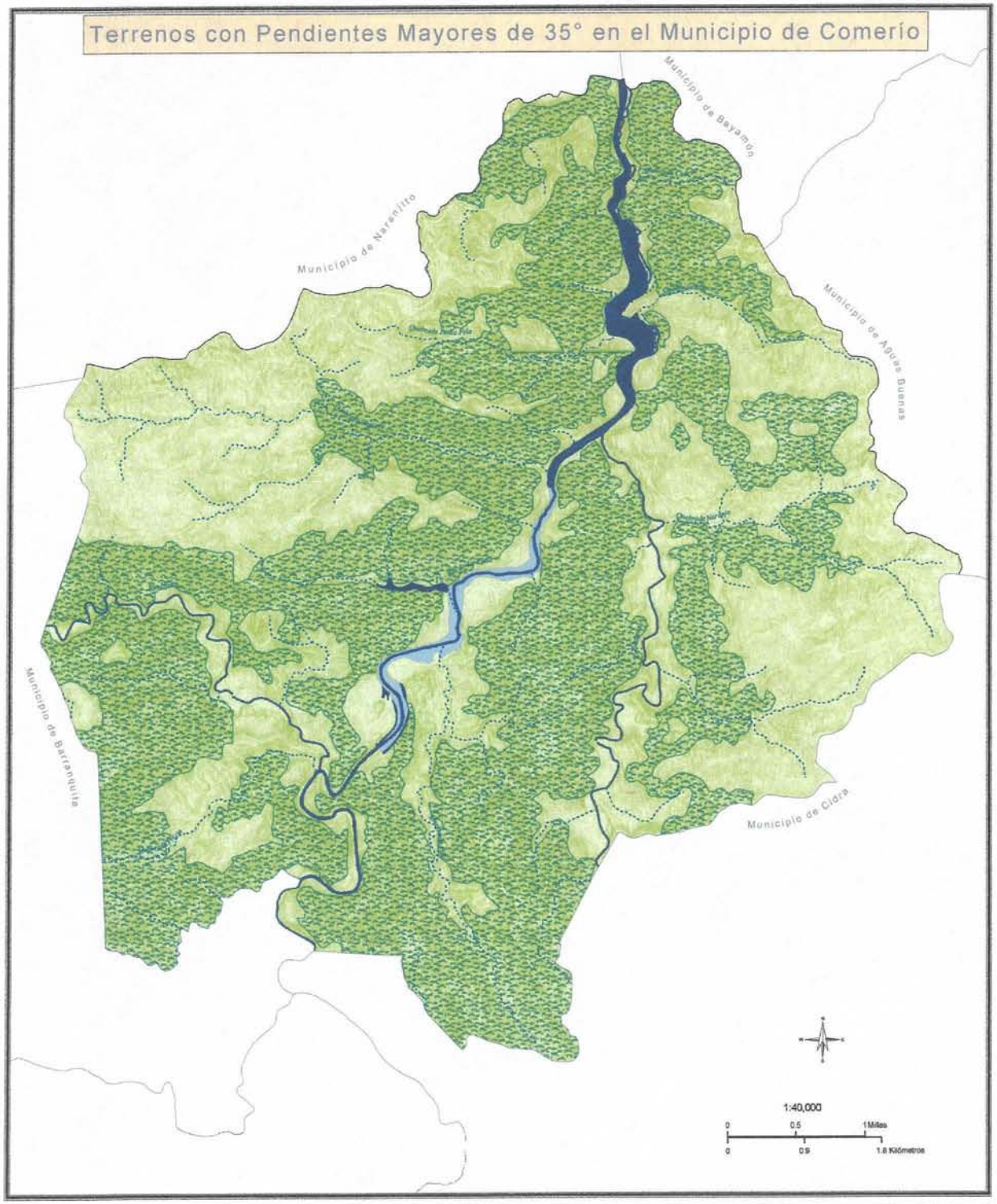

Leyenda:

Límite municipal

Ríos y quebradas

Zonas Susceptibles a Inundación

ZONA

Zona 1

Zona 1M

Zona 2

Pendientes

>35°

Rango de valores (grados)

High : 82.864120

Low : 0.000000

Fuente: USGS, JP

FIGURA 4