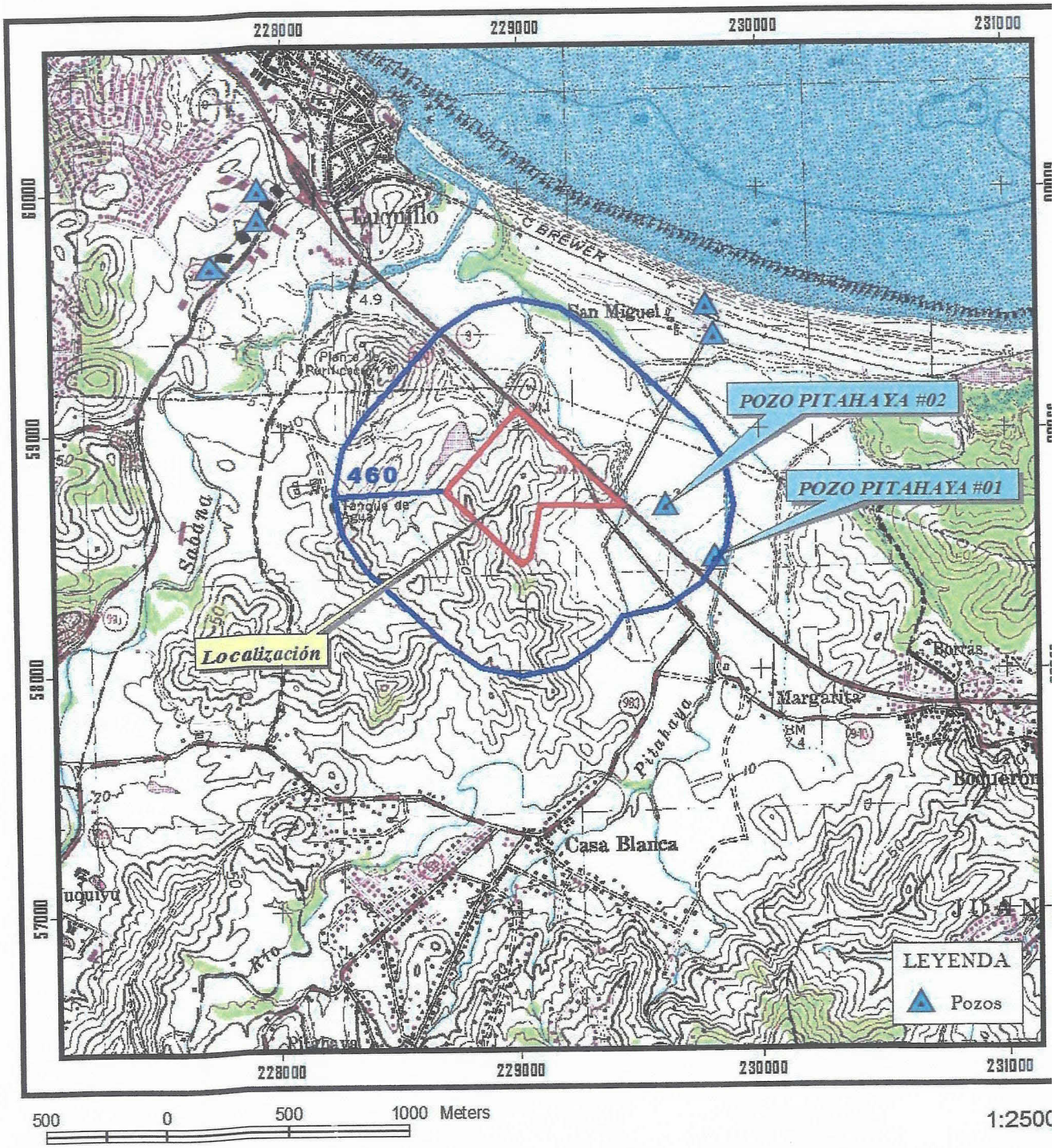

POZOS DE AGUA POTABLE EN UN RADIO DE 460 METROS

INTERVIRON SERVICES, INC
P O Box 9024015
San Juan, PR 00902-4015
Tel. 787-960-6060
Fax 787-725-0491

Declaración de Impacto Ambiental

Barrio Pitahaya

Carretera Núm. 3 Km 38.3
Barrio Pitahaya
Luquillo, Puerto Rico

Fuente: USGS. (1982). Mapa topográfico de los cuadrángulos de Fajardo y El Yunque, Puerto Rico.

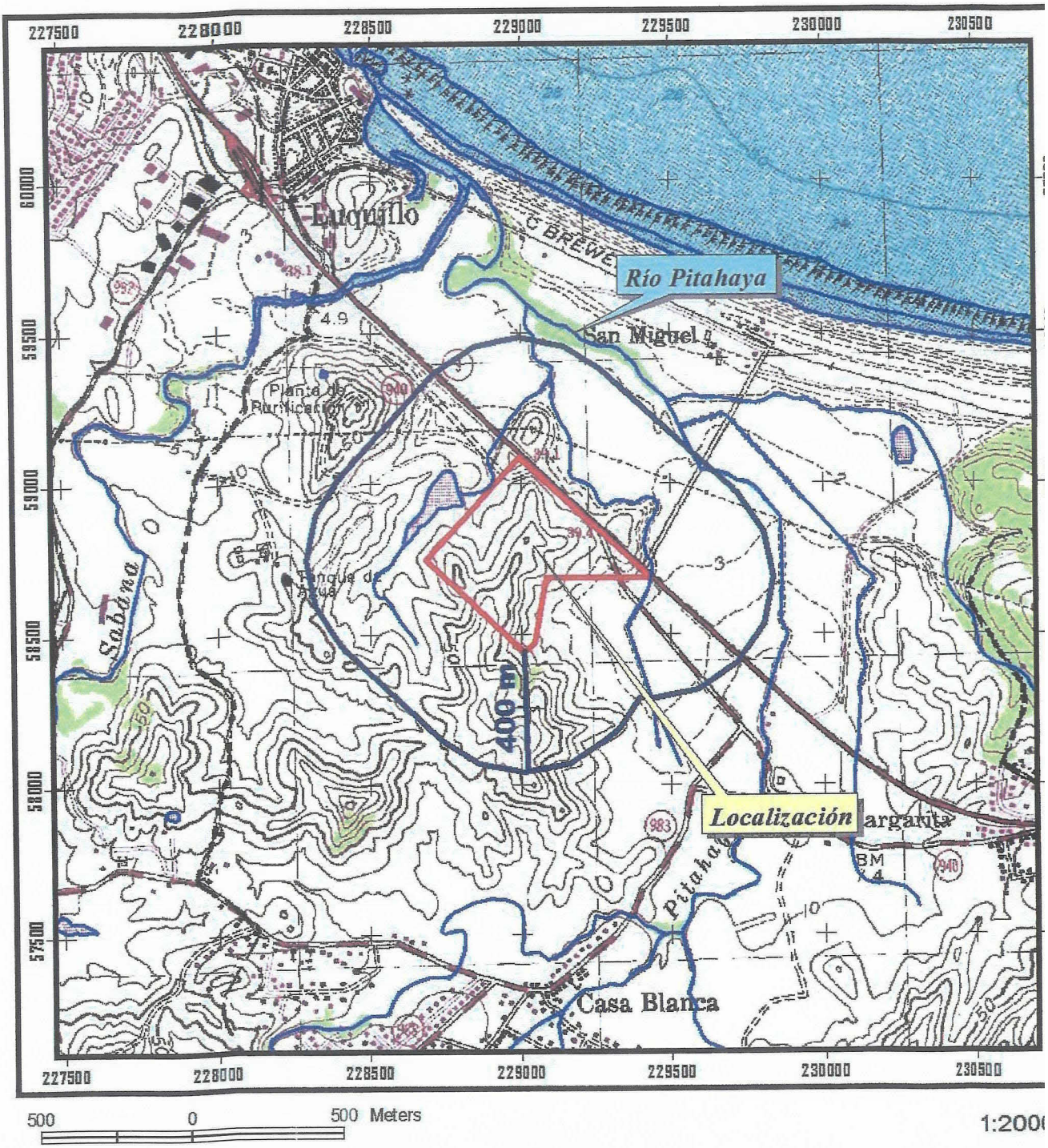

CUERPOS DE AGUA SUPERFICIAL EN UN RADIO DE 400 METROS

INTERMRON SERVICES, INC
P O Box 9024015
San Juan, PR 00902-4015
Tel. 787-960-6060
Fax 787-725-0491

Declaración de Impacto Ambiental

Barrio Pitahaya

Carretera Núm. 3 Km 38.3
Barrio Pitahaya
Luquillo, Puerto Rico

Fuente: USGS. (1982). Mapa topográfico de los cuadrángulos de Fajardo y El Yunque, Puerto Rico.

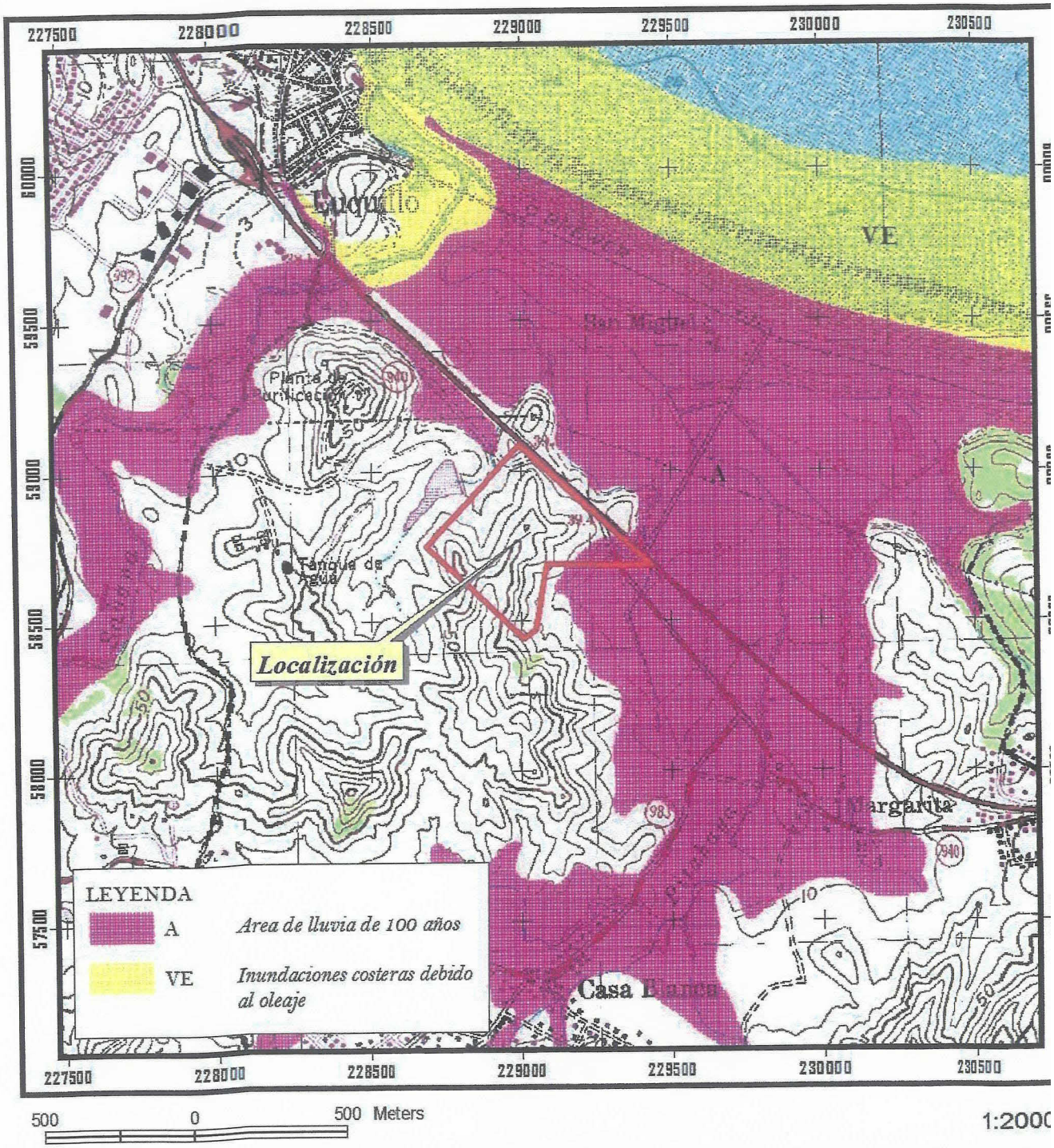

MAPA DE TASA DE SEGUROS CONTRA INUNDACION

INTERMRON SERVICES, INC
P O Box 902401-5
San Juan, PR 00902-4015
Tel. 787-960-6060
Fax 787-725-0491

Declaración de Impacto Ambiental

Barrio Pitahaya

Carretera Núm. 3 Km 38.3
Barrio Pitahaya
Luquillo, Puerto Rico

Fuente: FEMA. FIRM. Community-Panel No. 720000 0130E.

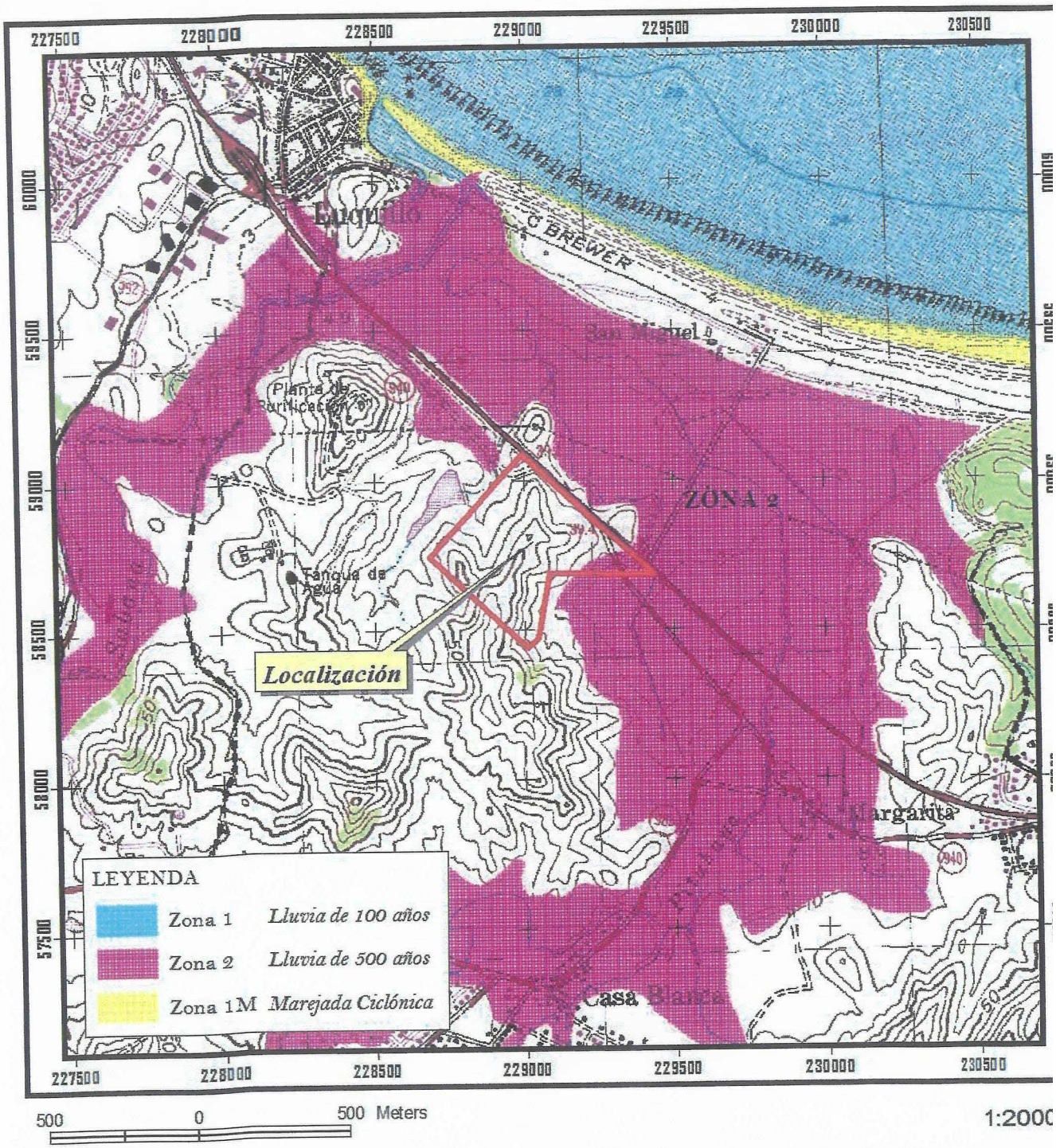

MAPA DE ZONAS SUSCEPTIBLES A INUNDACION

INTERVIRON SERVICES, INC
P O Box 9024015
San Juan, PR 00902-4015
Tel. 787-960-6060
Fax 787-725-0451

Declaración de Impacto Ambiental

Barrio Pitahaya

Carretera Núm. 3 Km 38.3
Barrio Pitahaya
Luquillo, Puerto Rico

Fuente: Junta de Planificación. Mapa de Zonas Susceptibles a Inundación. Hoja 12 -A.