Infraestructura AAA Municipio de Barranquitas

N

3,100 1,550 0 3,100 Meters

Municipio de Barranquitas

- Acueductos
- Bombas de Agua
- Plantas
- Pozos
- Plantas de Filtración
- Tanques de agua
- Tomas
- Registros Sanitarios
- Plantas de Tratamiento
- Alcantarillado

Areas Sensitivas Municipio de Barranquitas

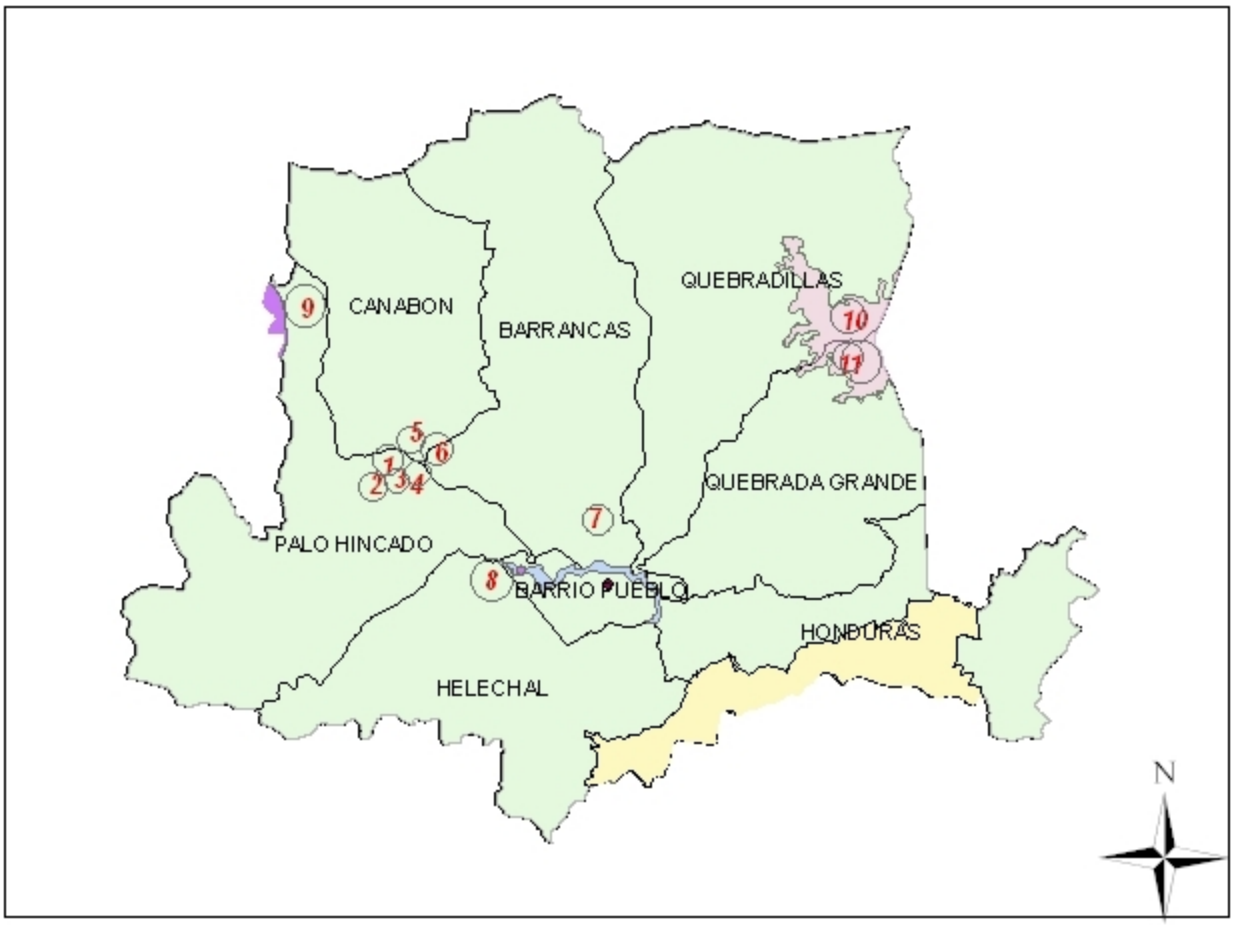

Areas Sensitivas

- Cañon San Cristobal
- Cañón_Las_Bocas
- Sitios Históricos
- Zonas Inundables
- Pájaros

Especies en Peligro de Extinción

Plantas en Peligro de Extinción

1- Eugenia Stwardsonii
2- Eupatorium droserolepis
3- Cornutia obovata
4- Banara portoricensis
5- Brunfelsia americana
6- Marsdenia elliptica
7- Tillandsia tenuifolia Var. tenuifolia

Animales en Peligro de Extinción

8- Agelaius xanthomus
9. Buteo platyplerus brunnescens
*10- Epicrates inornatus**
*11- Columba inornata wetmorei **

*** Nota: Estas especies no han sido validadas por DRNA**

Municipio de Barranquitas

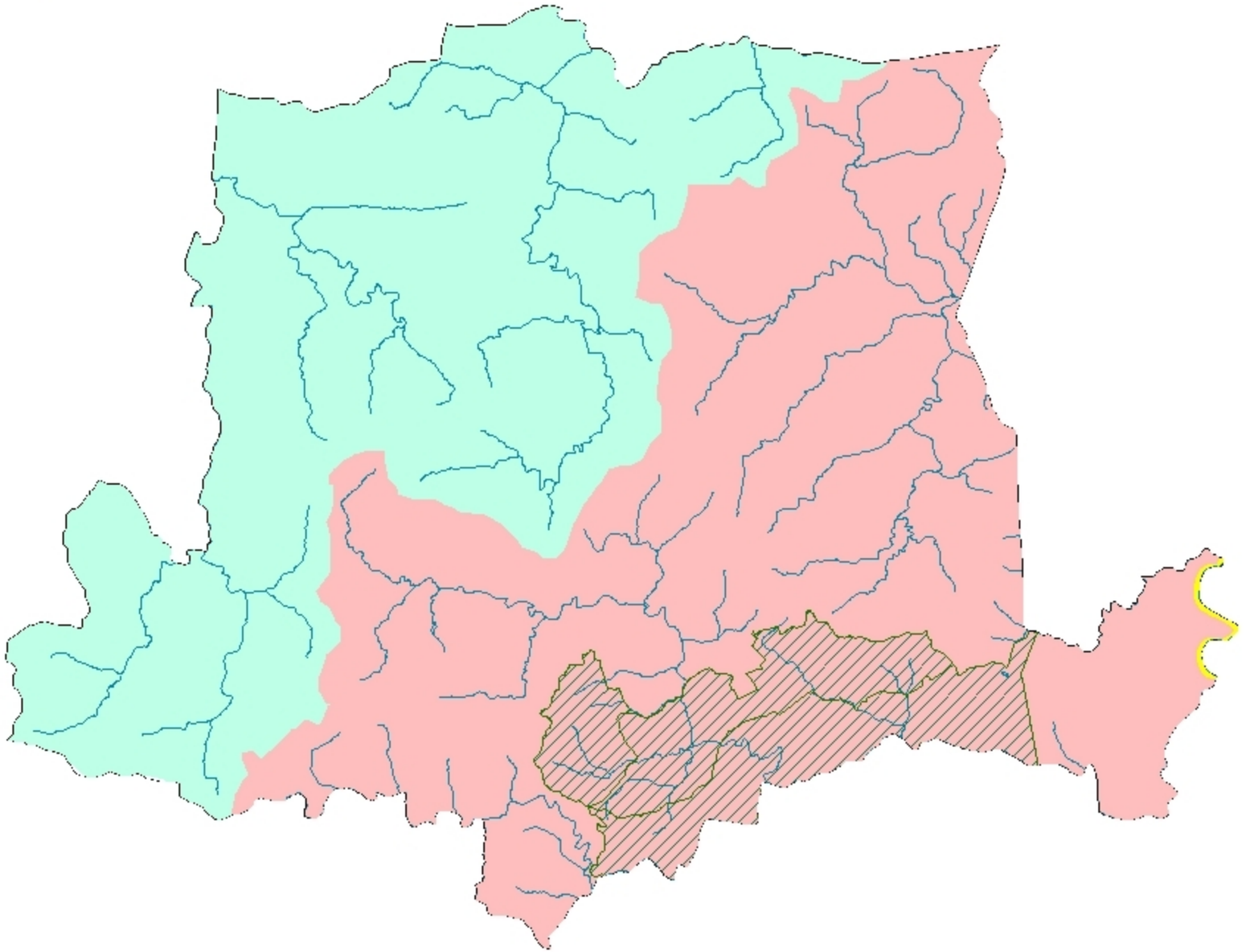

N

Mapa Hidrografía

- Cañón de San Cristóbal
- Ríos y Quebradas
- Rasgos Hidrográficas
- Areas Hidrográficas
- Cuenca del Río Grande de Manatí
- Cuenca del Río La Plata

Mapa Vial Municipio de Barranquitas
N
772
7769
769
7773
773
771
749
770
156
152
720
143
719
558
162
Ruta Panorámica
Mapa Vial DTOP 2006
Clasificación Funcional
Red Secundaria
Red Terciaria
Puentes
2,250
1,125
0
2,250 Meters

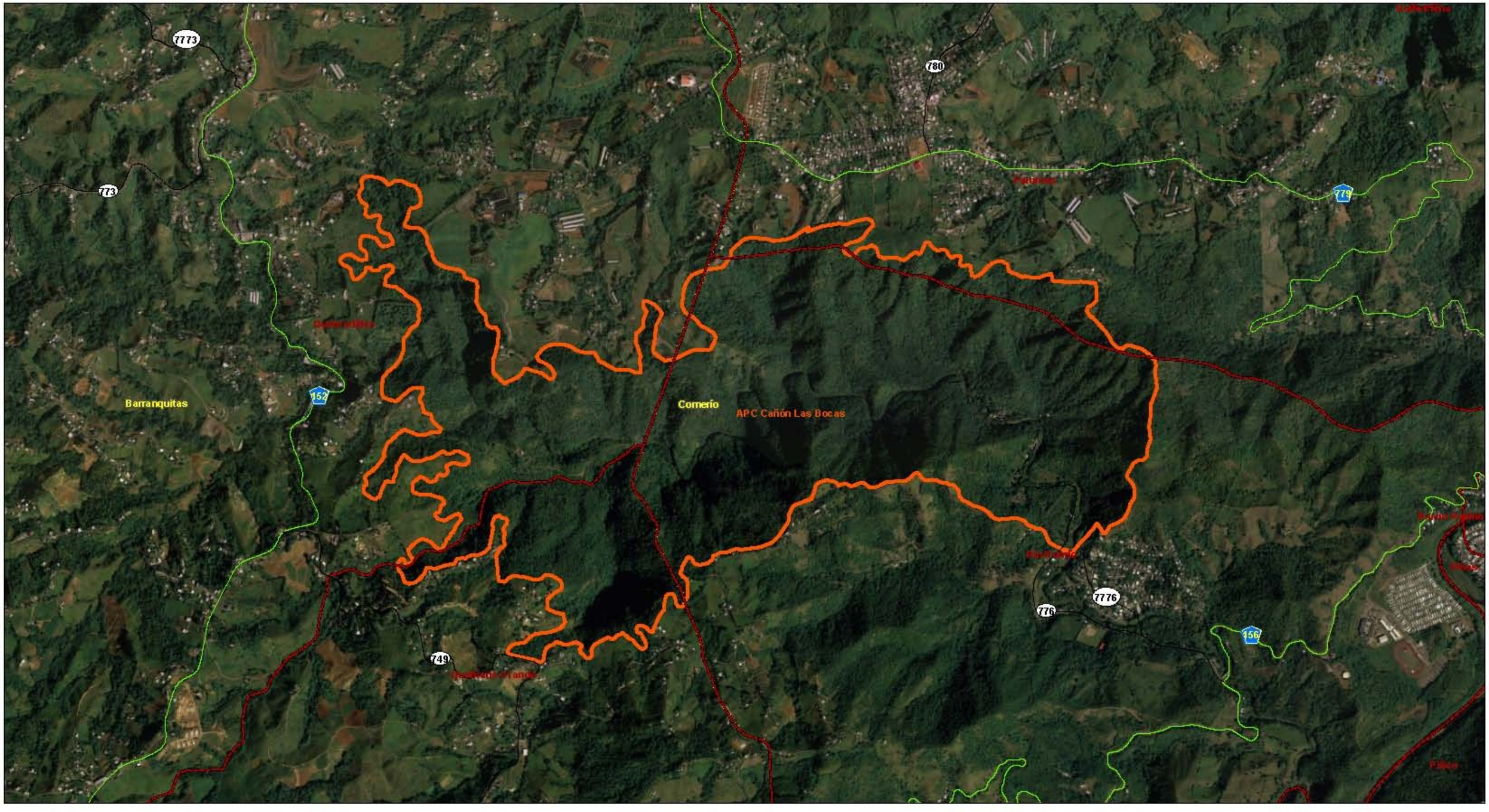

Leyenda

- RED SECUNDARIA
- RED TERCIARIA
- Barrios
- Área con Prioridad de Conservación Carso (límite preliminar mayo 2009)

N

0 160 320 640 960 1,280 Metros

Límite de Área con Prioridad de Conservación del Carso

Municipio de Barranquitas

Gobierno de Puerto Rico
Junta de Planificación
Sistema de Información Geográfica

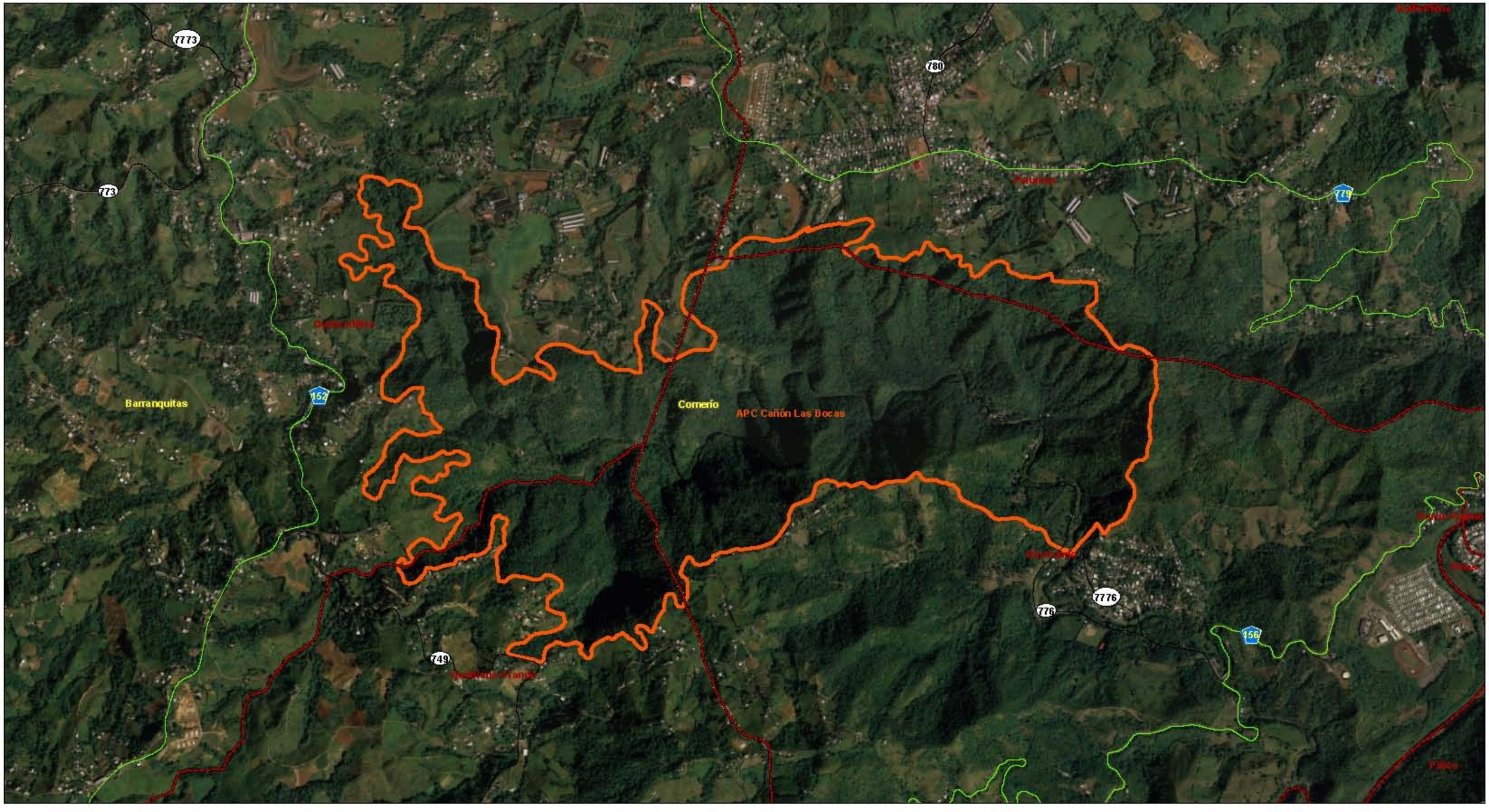

Leyenda

- RED SECUNDARIA
- RED TERCIARIA
- Barrios
- Área con Prioridad de Conservación Carso (límite preliminar mayo 2009)

N

0 160 320 640 960 1,280 Metros

Límite de Área con Prioridad de Conservación del Carso

Municipio de Barranquitas

Gobierno de Puerto Rico
Junta de Planificación
Sistema de Información Geográfica

Mapa Inundabilidad Barranquitas

Mapa Suelos Barranquitas

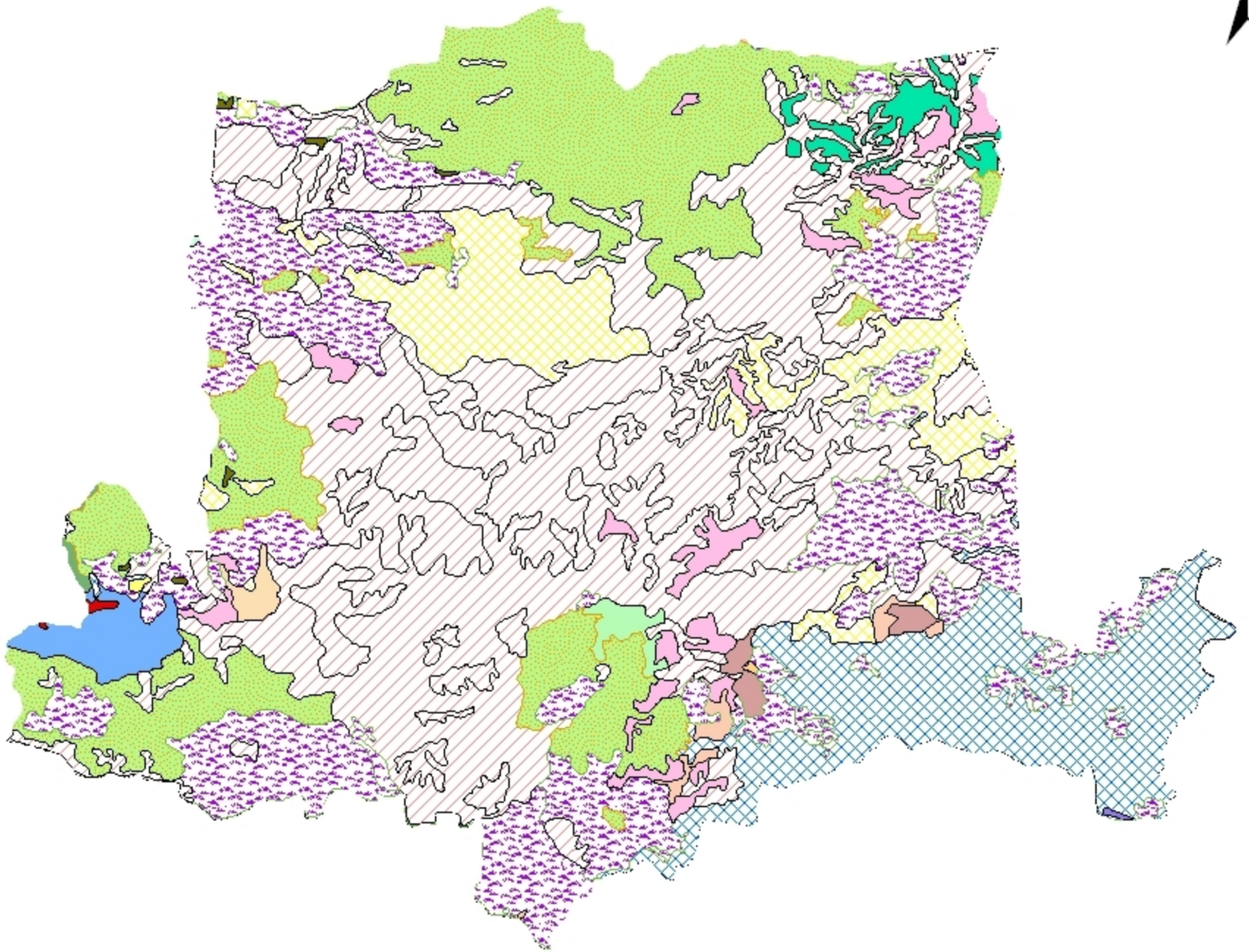

Tipo Suelos

- Aceitunas clay
- Caguabo clay loam
- Caguabo-Rock outcropcomplex
- Catalina clay
- Consumo clay
- Daguey clay
- Estacion silty clay loam
- Humatas clay
- Lares clay
- Los Guineos clay
- Maricao clay
- Mucara clay
- Naranjito silty clay loam
- Presa
- Reilly sandy loam
- Rio Piedras clay
- Toa silty clay loam
- Urban land
- Urban land-Mucara complex
- Urban land-Vega Alta complex
- Vega Alta clay
- Yunes silty clay loam

United States Department of Agriculture
Natural Resources Conservation Services
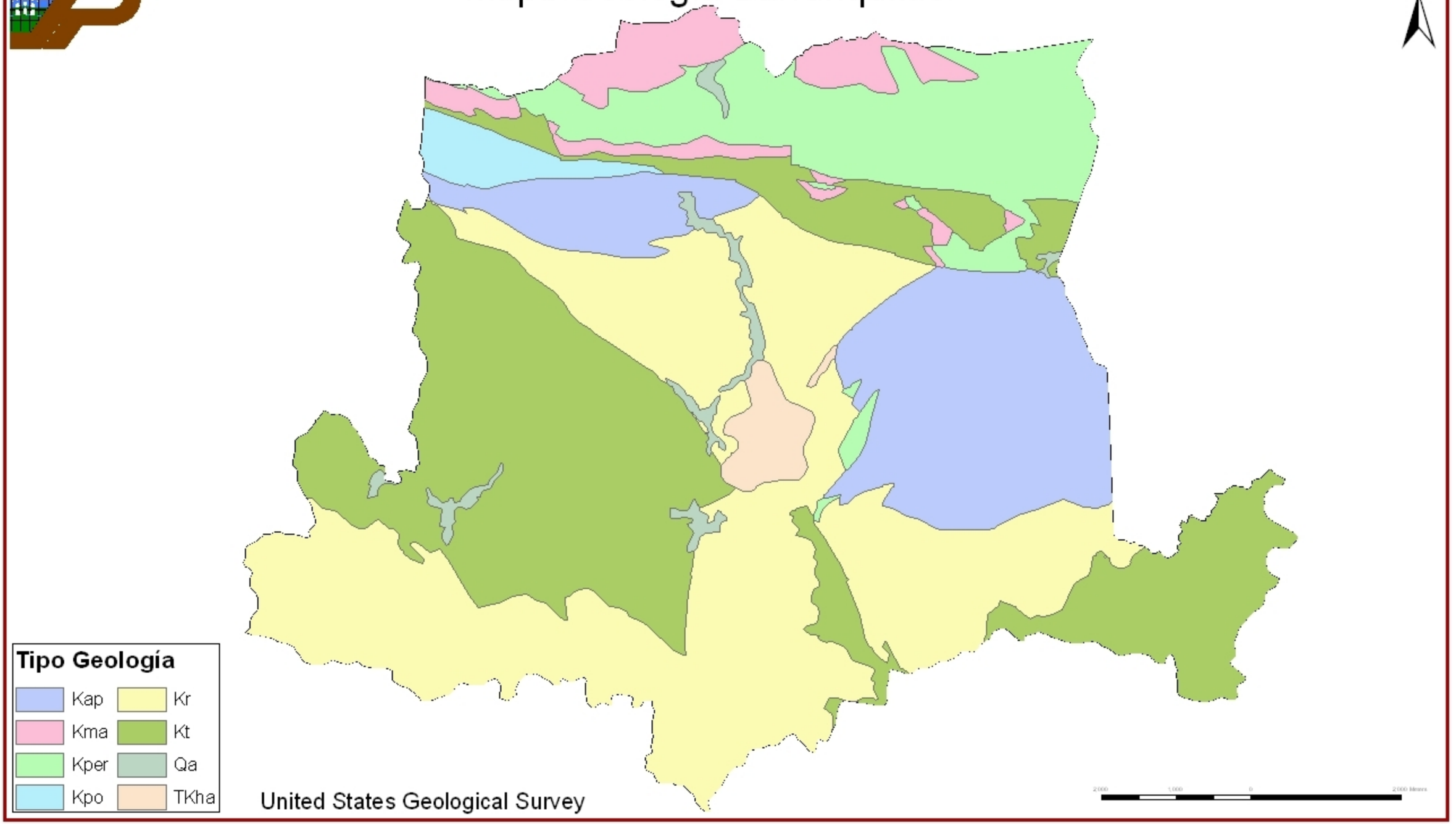
Mapa Geología Barranquitas